



Statens vegvesen

...

Behandlende enhet: Region vest Saksbehandler/telefon: Remy Rune Furevik / 55516378 Vår referanse: 16/146305-20 Deres referanse: Vår dato: 21.02.2017

Fv. 404 i Lindås kommune – Vedtaksbrev særskilt fartsgrense – Festo skule

Vedtak nr. : V14 R-17
Dato. : 16.02.2017
Arkiv nr. : 452
Kommune. : Lindås

Veg: Fv. 404 Stad: Festo skule

Uttale er innhenta frå:
Hordaland politidistrikt i brev datert 31.01.2017
Lindås kommune i brev datert 09.02.2017

Desse uttaleinstansane er samd i avdelingsdirektørens sitt forslag og har ingen merknad.

Regionvegkontoret gjer med dette følgjande vedtak:

Med heimel i skiltforskrifta av 7. oktober 2005, § 26 nr. 1, anna ledd fastset regionvegkontoret at det på fylkesveg 404, forbi gamle Festo skule i Lindås kommune, skal gjelde følgjande fartsgrense:

50 km/t frå km. 8,175 – hp. 02, til km. 8,750 – hp. 02

Skiltplasseringa er vist på vedlagte skiltplanar.

Dette vedtaket erstattar for den aktuelle strekninga vedtak V11 R-08 datert 01.02.2008 med sveis nr. 2007/03422-2.

Vedtaket gjeld frå den dato dei naudsynte skilt er sette opp og avdekt.

Vegavdeling Hordaland

Olav Finne
Avdelingsdirektør

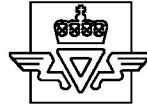
Sindre Lillebø

Dokumentet er godkjent elektronisk og har derfor ingen håndskrevne signaturer.

Vedlegg: 1

Kopi
Lindås kommune, Kvernhusmyrane 20, 5914 ISDALSTØ
Hordaland politidistrikt, Felles operativ enhet, Postboks 285 sentrum, 5804 BERGEN












Statens vegvesen










Festo skole – Lindås kommune

Saksbehandler/telefon:
Mats Korneliussen/99341206

Vår referanse: 16/146305

Posisjon	Skilt	Skilt nr.	Størrelse	Folle - klasse / belysning	Plate		Oppsett		Høyde underkant skilt	Vedtak	Merknad
					Type	Antall	Type	Antall			
1		362.50	LS	1		2 - NY	1		2m u/H		
1		364.50							2m u/H		Behold eksisterende skilting
2		362.40				2 - FJ		2 - FJ			
2		109				2 - FJ					
2		362.50				1 - FJ					
2		362.50							2m u/H		Behold eksisterende skilting på <u>høyre side mot kilometer (H side F2)</u>
3						1 -FJ					Fjern hump
4		362.50	LS	1		1 - NY	3	1 - NY	2m u/H		
5						1 - FJ					Fjern hump

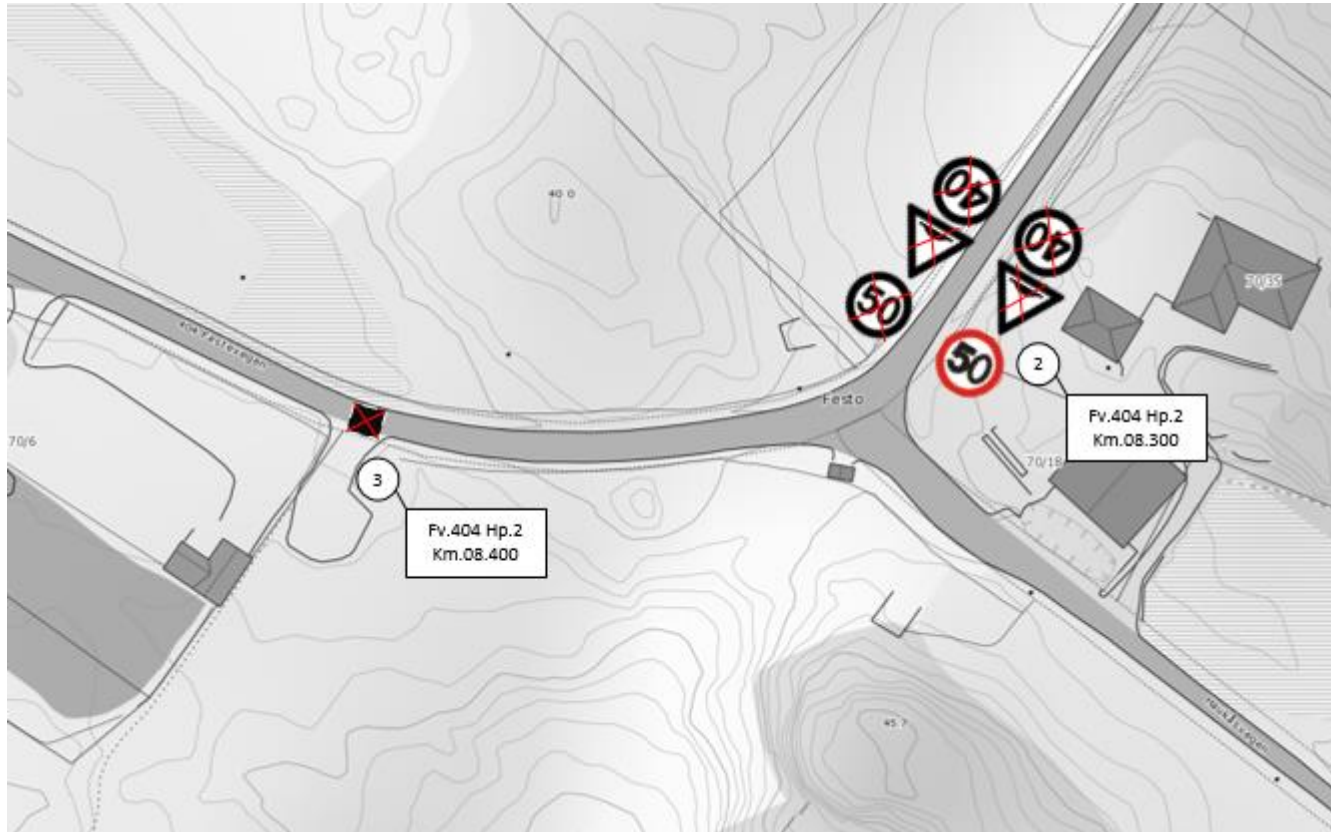
6		364.40				2 - FJ		2 - FJ			
6		362.40				2 - FJ					
6		109				2 - FJ					
7		362.50	LS	1		2 - NY	3	2 - NY	2m u/H		
7		364.50	LS	1		2 - NY			2m u/H		
8		362.40				1 - FJ		1 - FJ			
8		802				1 - FJ					

SYMBOLFORKLARING:		FOLIEKLASSE: 1,2 eller 3 IB = Innvendig belyst UB = Utvendig belyst BP = <u>Billedpunkt</u> FG = Fullgrafisk	ANTALL: FJ = Fjernes FL = <u>Flyttes</u> NY = Ny	OPPSETTYPE: 1 = eksisterende stolpe 2 = Stolpe 60mm, med fundament 3 = Stolpe 89mm, med fundament 4 = NE- godkjent mast og fundament 5 = Monteres på... (borekkverk, lysmast etc).
	Nytt oppsett		Eksisterende oppsett	
	Skiltoppsett på stolpe			
	Skiltoppsett på mast			
		Tosidig skilt/to ensidig skilt på stolpe/mast		
	Helportal		Halvportal	
	Posisjonsangivelse			HØYDE UNDERKANT SKILT: u/S = Underkant skilt u/H = Underkant hovedskilt

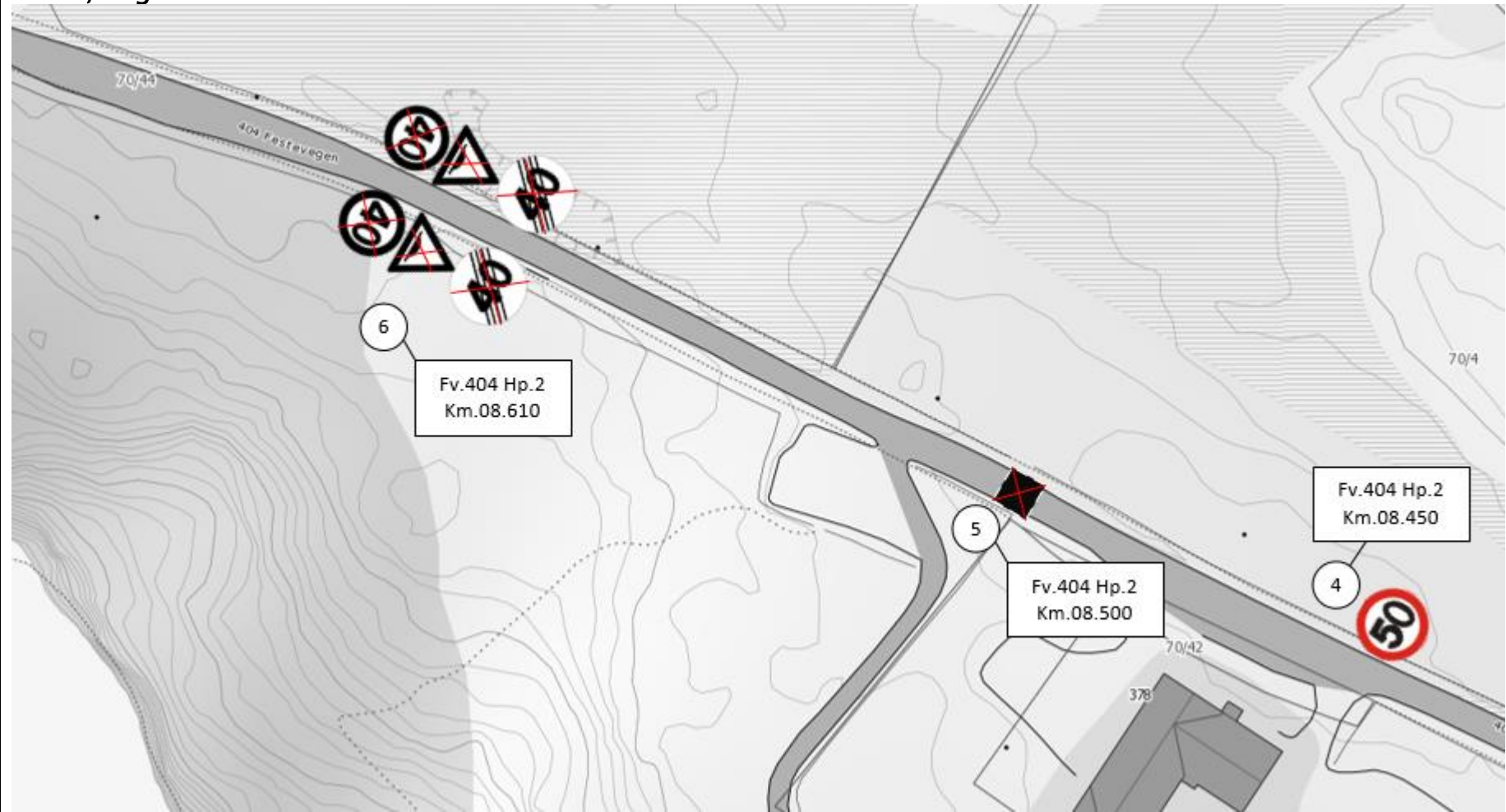
Pkt.1



Pkt. 2 og 3



Pkt. 4,5 og 6



Pkt. 7 og 8

