

| | | | |
|--|------------------------|--|-----------------|
| | Målte Grenser | | Storre bustader |
| | Registrerte Grenser | | Hytte/feriehus |
| | Udefinert grense | | Garasje/uthus |
| | Terrengmålte grense | | Industri/lager |
| | Konstruert grensepunkt | | Andre bygg |
| | Bolig | | |
| | Bustad m/leilighet | | |
| | Våningshus | | |

Beliggenhet og høyder må oppfattes som orienterende.



Lindås kommune
Geodata avdeling
Oppdatert kart

Dato: 2017.03.08
Sign: liei

Gnr 147 bnr 1 del av denne


N

Målestokk
1:500

**For matrikkelenhet:**

Kommune: 1263 - LINDÅS
Gårdsnummer: 147
Bruksnummer: 1

Utskriftsdato/klokkeslett: 08.03.2017 kl. 12:45
Produisert av: Einar Rydland
Attestert av: Lindås kommune

**Orientering om matrikkelbrev**

Matrikkelbrevet er hjemlet i «Lov om eigedomsregistrering» (matrikkelova) av 17. juni 2005. Etter definisjonen i matrikkelovens § 3-d) er matrikkelbrevet en attestert utskrift av matrikkelen som viser alle registrerte opplysninger om en matrikkelenhet ved oppgitt dato.

Om fullstendighet og nøyaktighet i matrikkelbrevet

Matrikkelen ble etablert ved konvertering av data fra tidligere registre. Det kan variere hvor gode disse dataene er med hensyn på fullstendighet og nøyaktighet. I enkelte tilfeller kan grensepunkt og grenselinjer mangle helt eller delvis eller være feil registrert. Det kan også være feil og mangler ved registrert bygnings- og adresseinformasjon. Fullstendighet og stedfestingsnøyaktighet er generelt bedre innenfor enn utenfor tettbygd strøk. Vær oppmerksom på at for mange matrikkelenheter og bygg hefter usikkerhet ved arealet som oppgis.

For utfyllende informasjon: www.kartverket.no/matrikkelbrev

Matrikkelenhet

Matrikkelenhetstype: Grunneiendom
Bruksnavn: SÆLEVOLD
Etableringsdato: 24.12.1951
Skyld: 1,58
Er tinglyst: Ja
Har festegrunner: Nei
Er seksjonert: Nei

Arealrapport

Tekst
Beregna areal for 147 / 1
Beregna areal av uregistret jordsameie der 147 / 1 er registrert med andel
Areal (m2) Kommentar
179 845,9 Usikkert areal
405,3 Usikkert areal

Eierforhold

Tinglyste eierforhold

| Rolle | Status | Føds.d./org.nr | Navn | Bruksenhet | Adresse | Andel |
|---------------|--------|----------------|------------------------|------------|----------------------------------|-------|
| Hjemmelshaver | | 310560 | GJELSVIK ODDVAR EIVIND | | SKARSVEGEN 534 5911 ALVERSUND | 1 / 2 |
| Hjemmelshaver | | 170562 | LILLESKARE ELLINOR | | SKARSVEGEN 534 5911 ALVERSUND | 1 / 2 |

Forretninger

| Forretningstype | Arsak til feilretting | Tinglysingsstatus | Tinglysingsstatusdato | Forretningsdato | Matrikkelføringsdato | Signatur |
|-----------------------|-----------------------|-------------------|-----------------------|-----------------|----------------------|----------|
| Annen forretningstype | | | | 17.01.2017 | 17.01.2017 | 1263rye |
| Annen forretningstype | | | | 16.01.2017 | 16.01.2017 | 1263rye |
| Annen forretningstype | | | | 21.05.2014 | 21.05.2014 | 1263rye |
| Annen forretningstype | | | | 17.03.2014 | 15.07.2014 | 1263sos |
| Annen forretningstype | | | | 17.03.2014 | 15.07.2014 | 1263sos |
| Annen forretningstype | | | | 17.03.2014 | 15.07.2014 | 1263sos |

Kart- og delingsforretning

11.07.2001

| Rolle | Matrikkelenhet | Arealendring |
|----------|----------------|--------------|
| Avgiver | 1263 - 147/1 | 0 |
| Mottaker | 1263 - 147/121 | 0 |

| Forretningstype | Årsak til feilretting | Tinglysingsstatus | Tinglysingsstatusdato | Forretningsdato | Matrikkelføringsdato | Signatur |
|--|-----------------------|-------------------|-----------------------|-----------------|----------------------|----------|
| Kartforretning med grensejustering | | | 09.09.1999 | 06.10.2016 | 1263sos | 1263sos |
| Kartforretning med grensejustering | | | 09.09.1999 | 06.10.2016 | 1263sos | 1263sos |
| Kartforretning med grensejustering | | | 09.09.1999 | 06.10.2016 | 1263sos | 1263sos |
| Kart- og delingsforretning med grensejustering | | | 28.04.1983 | 27.10.2016 | 1263sos | 1263sos |
| Annen forretningstype | | | 28.04.1983 | 24.10.2016 | 1263sos | 1263sos |
| Sammenståing | | | 12.02.1954 | | | |
| Skylddeling | | | 24.12.1951 | | | |
| | Rolle | Matrikkelenhet | | | Arealendring | |
| | Avgiver | 1263 - 147/51 | | | 0 | |
| | Mottaker | 1263 - 147/1 | | | 0 | |
| Skylddeling | | | 24.12.1951 | | | |
| | Rolle | Matrikkelenhet | | | Arealendring | |
| | Avgiver | 1263 - 147/1 | | | 0 | |
| | Mottaker | 1263 - 147/51 | | | 0 | |
| Skylddeling | | | 01.09.1951 | | | |
| | Rolle | Matrikkelenhet | | | Arealendring | |
| | Avgiver | 1263 - 147/1 | | | 0 | |
| | Mottaker | 1263 - 147/47 | | | 0 | |
| Skylddeling | | | 13.04.1950 | | | |
| | Rolle | Matrikkelenhet | | | Arealendring | |
| | Avgiver | 1263 - 147/1 | | | -1 850 | |
| | Mottaker | 1263 - 147/38 | | | 1 850 | |
| Skylddeling | | | 18.05.1949 | | | |
| | Rolle | Matrikkelenhet | | | Arealendring | |
| | Avgiver | 1263 - 147/1 | | | 0 | |

Forretningsstype Årsak til feilretting Tinglysingsstatus Tinglysingsstatusdato Forretningsdato Matrikkelføringsdato Signatur

Mottaker 1263 - 147/33 0

Skylddeling

01.03.1949

| | | |
|----------|----------------|--------------|
| Rolle | Matrikkelenhet | Arealendring |
| Avgiver | 1263 - 147/1 | 0 |
| Mottaker | 1263 - 147/32 | 0 |

Skylddeling

08.04.1939

| | | |
|----------|----------------|--------------|
| Rolle | Matrikkelenhet | Arealendring |
| Avgiver | 1263 - 147/1 | 0 |
| Mottaker | 1263 - 147/18 | 0 |

Skylddeling

20.03.1939

| | | |
|----------|----------------|--------------|
| Rolle | Matrikkelenhet | Arealendring |
| Avgiver | 1263 - 147/1 | -719 |
| Mottaker | 1263 - 147/17 | 719 |

S.S

Skylddeling

07.11.1937

| | | |
|----------|----------------|--------------|
| Rolle | Matrikkelenhet | Arealendring |
| Avgiver | 1263 - 147/1 | 0 |
| Mottaker | 1263 - 147/16 | 0 |

Skylddeling

04.08.1927

| | | |
|----------|----------------|--------------|
| Rolle | Matrikkelenhet | Arealendring |
| Avgiver | 1263 - 147/1 | 0 |
| Mottaker | 1263 - 147/11 | 0 |

Skylddeling

09.09.1912

| | | |
|----------|----------------|--------------|
| Rolle | Matrikkelenhet | Arealendring |
| Avgiver | 1263 - 147/1 | 0 |
| Mottaker | 1263 - 147/9 | 0 |

Bygning og bygningssendring

Bygningsnr: 176 214 945

Løpenr:

Bygningssendringstype: 0

Bygningstype: Hus for dyr/landbr.lager/silo

Næringsgruppe: 0

Bygningsstatus: Tatt i bruk

Energikilder: 0

Bruksenheter

| Adresse | Bruksenhetsnummer | Bruksenhetstype | Unummerert bruksenhet | Bruksareal | Ant. rom | Kjøkkentilgang | Bad | WC | Matrikkelenhet |
|---------|-------------------|-----------------|-----------------------|------------|----------|----------------|-----|----|----------------|
| | | | 0 | 0 | 0 | | 0 | 0 | 147/1 |

Bygningsnr: 176 319 682

Løpenr:

Bygningssendringstype: 0

Bygningstype: Hus for dyr/landbr.lager/silo

Næringsgruppe: 0

Bygningsstatus: Tatt i bruk

Energikilder: 0

Bruksenheter

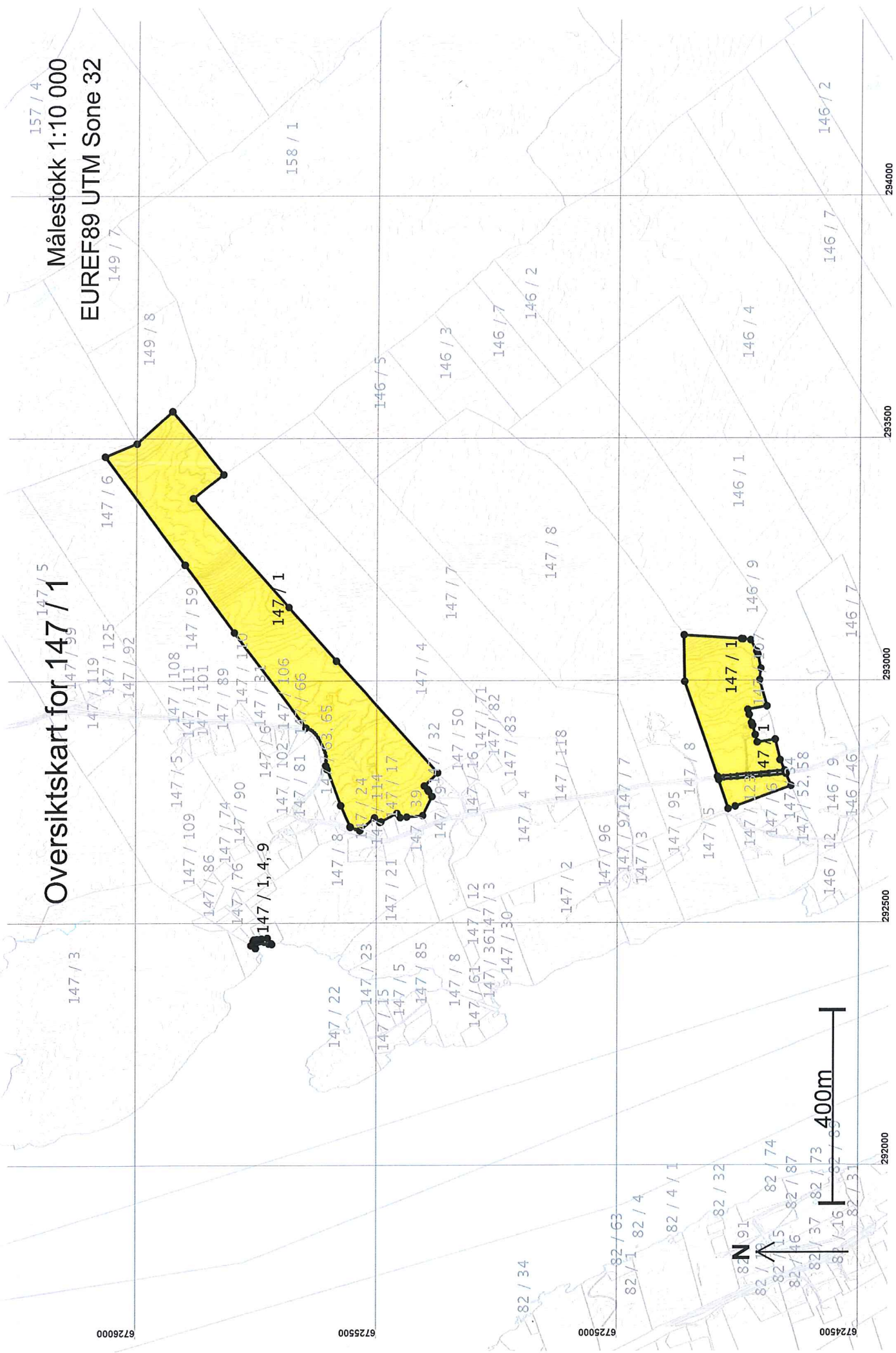
| Adresse | Bruksenhetsnummer | Bruksenhetstype | Unummerert bruksenhet | Bruksareal | Ant. rom | Kjøkkentilgang | Bad | WC | Matrikkelenhet |
|---------|-------------------|-----------------|-----------------------|------------|----------|----------------|-----|----|----------------|
| | | | 0 | 0 | 0 | | 0 | 0 | 147/1 |

SEFRAK-minne

«SEFRAK er en forkorting for Sekretariatet For Registrering Av faste Kulturminner. Dette sekretariatet hadde ansvaret for en landsomfattende registrering av eldre bygninger. Et omfattende feltarbeid ble gjort i perioden 1975-1995. I dag er det Riksantikvaren som administrerer SEFRAK i samarbeid med fylkeskommunene. På <http://www.ra.no/> finnes mer informasjon om SEFRAK og om tilgang på den informasjonen som er registrert.»

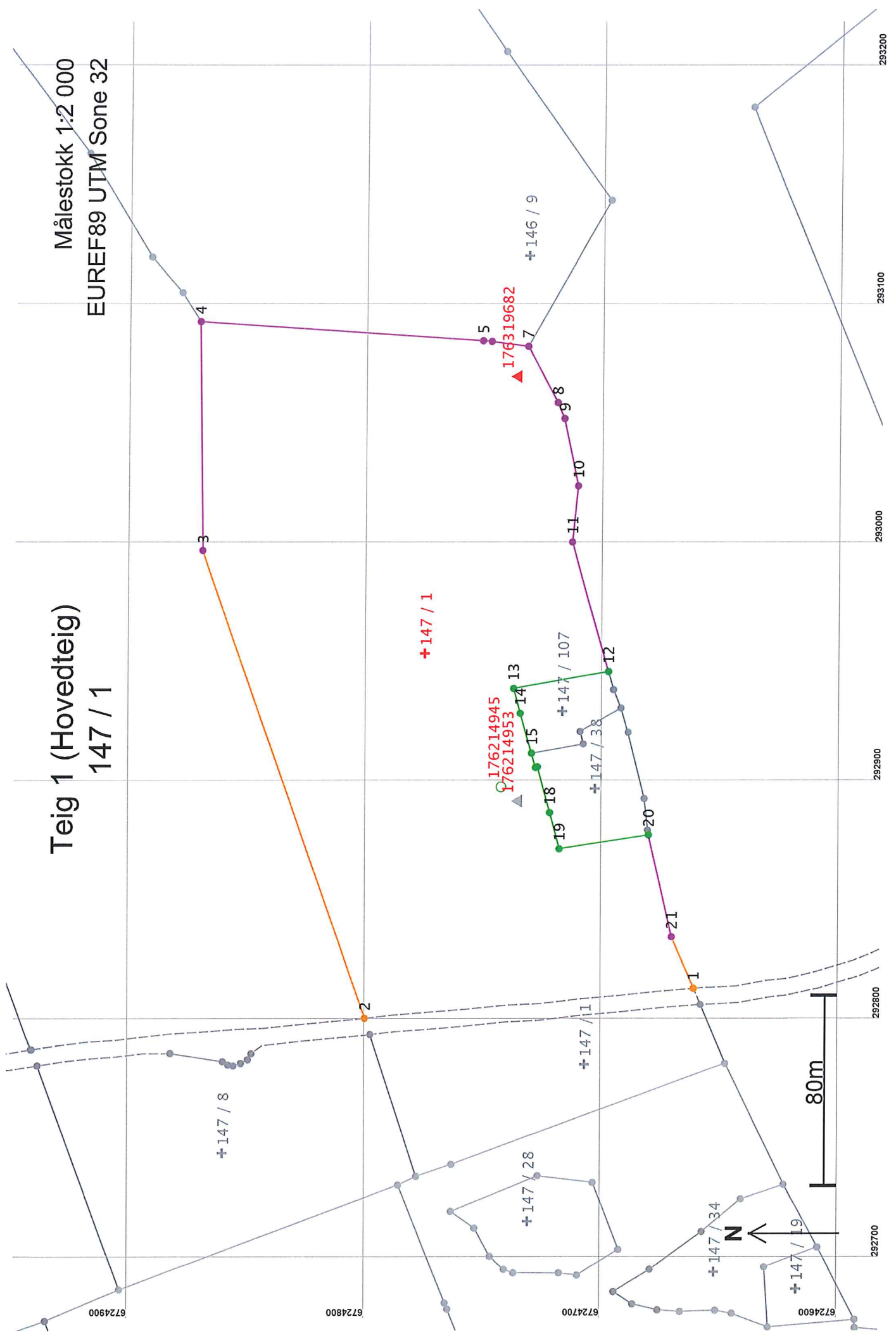
SEFRAK-ID Kulturminnebetegnelse

1263 19 103 GARDFLOR, SELLEVOLL



Målestokk 1:10 000
EUREF89 UTM Sone 32

Oversigtskart for 147 / 1



Teig 1 (Hovedteig)
147 / 1

Målestokk 1:2 000
EUREF89 UTM Sone 32

Areal og koordinater

Areal: 39 429,2

Arealmerknad: Hjelpelinje vegkant

Representasjonspunkt: EUREF89 UTM Sone 32

Nord: 6724776

Øst: 292953

Grensepunkt / Grenselinje**Ytre avgrensing**

| Løpenr | Nord | Øst | Grensemerke nedsett i / Lengde Hjelpelinjetype | Grensepunkttype / Hjelpelinjetype | Målemetode | Nøyaktighet | Radius |
|--------|------------|-----------|--|-----------------------------------|---|-------------|--------|
| 1 | 6724662,38 | 292812,51 | Ikke spesifisert | Geometrisk hjelpепunkt | 63 Generert sirkelgeometri | 500 | |
| | | | 139,55 | Vegkant | | 500 | |
| 2 | 6724801,34 | 292799,95 | Ikke spesifisert | Geometrisk hjelpепunkt | 63 Generert sirkelgeometri | 500 | |
| | | | 207,93 | Ikke hjelpelinje | | | |
| 3 | 6724870,32 | 292996,10 | Steingjerde | Steingjerde | 55 Digitalisert på dig.bord fra strek-kart: Papirkopi | 200 | |
| | | | 95,92 | Ikke hjelpelinje | | | |
| 4 | 6724871,85 | 293092,01 | Fjell Kors | | 55 Digitalisert på dig.bord fra strek-kart: Papirkopi | 200 | |
| | | | 119,57 | Ikke hjelpelinje | | | |
| 5 | 6724752,55 | 293084,02 | Ikke spesifisert | Annен detailj | 55 Digitalisert på dig.bord fra strek-kart: Papirkopi | 200 | |
| | | | 3,64 | Ikke hjelpelinje | | | |
| 6 | 6724748,92 | 293083,76 | Ikke spesifisert | Ukjent | 55 Digitalisert på dig.bord fra strek-kart: Papirkopi | 200 | |
| | | | 15,62 | Ikke hjelpelinje | | | |
| 7 | 6724733,44 | 293081,71 | Ikke spesifisert | Annен detailj | 55 Digitalisert på dig.bord fra strek-kart: Papirkopi | 200 | |
| | | | 26,71 | Ikke hjelpelinje | | | |
| 8 | 6724720,85 | 293058,15 | Ikke spesifisert | Annен detailj | 55 Digitalisert på dig.bord fra strek-kart: Papirkopi | 200 | |
| | | | 7,36 | Ikke hjelpelinje | | | |
| 9 | 6724717,96 | 293051,38 | Ikke spesifisert | Annен detailj | 55 Digitalisert på dig.bord fra strek-kart: Papirkopi | 200 | |
| | | | 28,82 | Ikke hjelpelinje | | | |
| 10 | 6724711,93 | 293023,20 | Ikke spesifisert | Annен detailj | 55 Digitalisert på dig.bord fra strek-kart: Papirkopi | 200 | |
| | | | 23,63 | Ikke hjelpelinje | | | |
| 11 | 6724714,30 | 292999,69 | Ikke spesifisert | Annен detailj | 55 Digitalisert på dig.bord fra strek-kart: Papirkopi | 200 | |
| | | | 56,49 | Ikke hjelpelinje | | | |
| 12 | 6724698,86 | 292945,35 | Jordfast stein | Offentlig godkjent grensemerke | 12 Terrengmålt: Teodolitt med elektronisk avstandsmåler | 13 | |
| | | | 40,58 | Ikke hjelpelinje | | 14 | |
| 13 | 6724738,81 | 292938,21 | Jord | Offentlig godkjent grensemerke | 12 Terrengmålt: Teodolitt med elektronisk avstandsmåler | 13 | |
| | | | 10,79 | Ikke hjelpelinje | | 14 | |

| Løpenr | Nord | Øst | Grensemerke nedsett i / Lengde | Hjelpelinjetype | Målemetode | Nøyaktighet | Radius |
|--------|------------|-----------|-------------------------------------|------------------|---|-------------|--------|
| 14 | 6724735,97 | 292927,80 | Jord Stein eller røys | | 12 Terrengmålt: Teodolitt med elektronisk avstandsmåler | 13 | |
| | | | 17,40 | Ikke hjelpelinje | | 14 | |
| 15 | 6724731,14 | 292911,08 | Jord Offentlig godkjent grensemerke | | 12 Terrengmålt: Teodolitt med elektronisk avstandsmåler | 13 | |
| | | | 6,24 | Ikke hjelpelinje | | 14 | |
| 16 | 6724729,47 | 292905,07 | Ikke spesifisert | Gjerdestolpe | 12 Terrengmålt: Teodolitt med elektronisk avstandsmåler | 13 | |
| | | | 0,88 | Ikke hjelpelinje | | 14 | |
| 17 | 6724728,65 | 292905,38 | Ikke spesifisert | Gjerdestolpe | 12 Terrengmålt: Teodolitt med elektronisk avstandsmåler | 13 | |
| | | | 19,94 | Ikke hjelpelinje | | 14 | |
| 18 | 6724723,45 | 292886,13 | Ikke spesifisert | Gjerdestolpe | 12 Terrengmålt: Teodolitt med elektronisk avstandsmåler | 13 | |
| | | | 15,68 | Ikke hjelpelinje | | 14 | |
| 19 | 6724719,37 | 292870,99 | Jord Offentlig godkjent grensemerke | | 12 Terrengmålt: Teodolitt med elektronisk avstandsmåler | 13 | |
| | | | 38,05 | Ikke hjelpelinje | | 14 | |
| 20 | 6724681,77 | 292876,81 | Jord Offentlig godkjent grensemerke | | 12 Terrengmålt: Teodolitt med elektronisk avstandsmåler | 13 | |
| | | | 43,90 | Ikke hjelpelinje | | 14 | |
| 21 | 6724671,72 | 292834,08 | Ikke spesifisert | Annen detalj | 55 Digitalisert på dig.bord fra strek-kart: Papirkopi | 200 | |
| | | | 23,51 | Ikke hjelpelinje | | | |

Areal og koordinater

Areal: 134 273,1

Arealmerknad: Hjelpelinje vegkant

Representasjonspunkt: Koordnatsystem: EUREF89 UTM Sone 32

Nord: 6725715

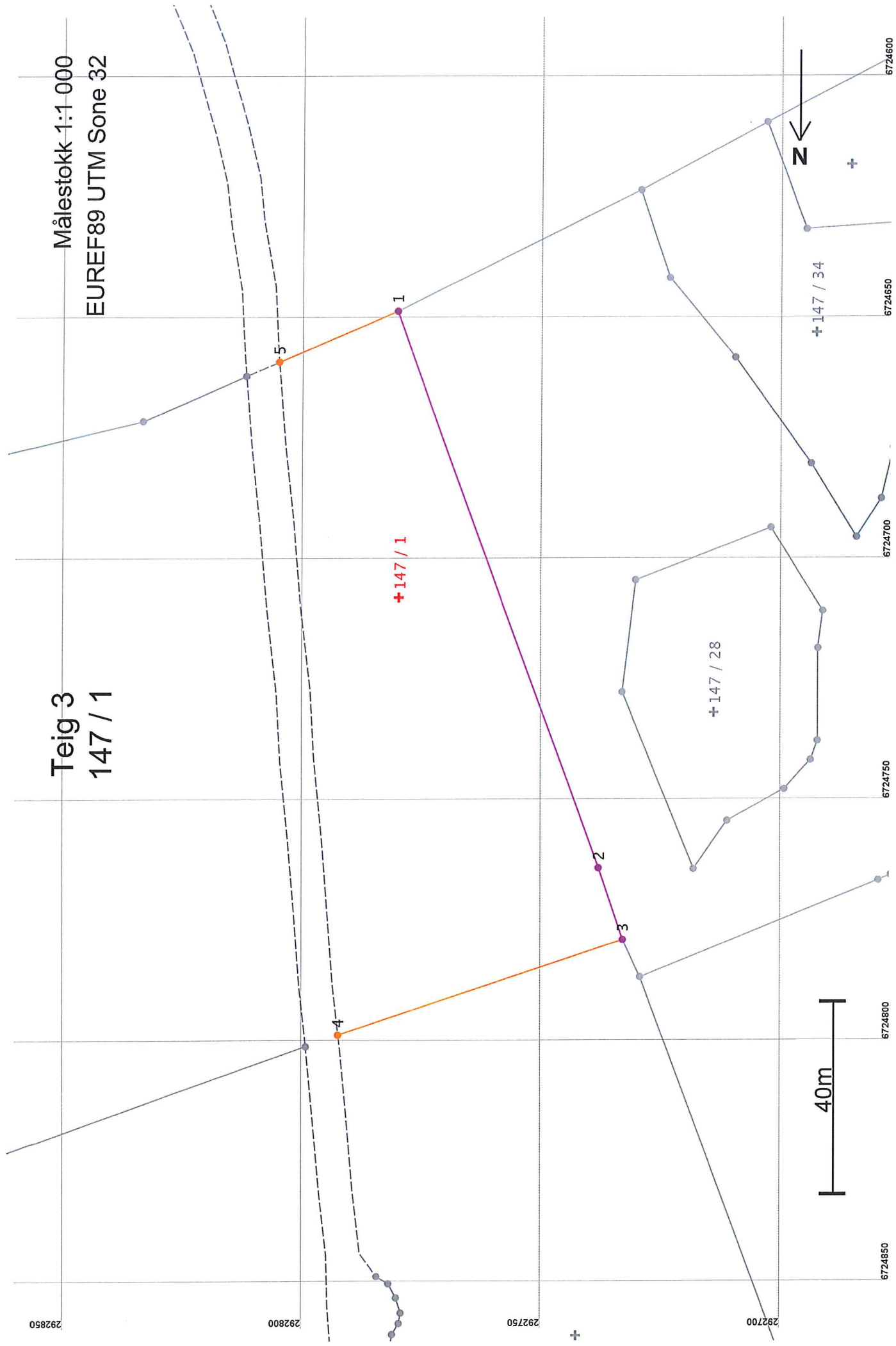
Øst: 293095

Grensepunkt / Grenselinje

Ytre avgrensing

| Løpenr | Nord | Øst | Grensemerke nedsett i / Lengde | Grensepunktttype / Hjelpelinjetype | Målemetode | Nøyaktighet | Radius |
|--------|------------|-----------|--------------------------------|------------------------------------|---|-------------|--------|
| 1 | 6725381,39 | 292808,27 | Jord | Offentlig godkjent grensemerke | 96 GPS kinematisk (Real time kinematic) | 13 | |
| | | | 38,38 | Ikke hjelpelinje | | | 14 |
| 2 | 6725408,77 | 292781,38 | Fjell | Kors | 96 GPS kinematisk (Real time kinematic) | 13 | |
| | | | 10,11 | Ikke hjelpelinje | | | |
| 3 | 6725401,98 | 292773,89 | Ikke spesifisert | Umerket | 55 Digitalisert på dig.bord fra strek-kart: Papirkopi | 200 | |
| | | | 4,27 | Ikke hjelpelinje | | | |
| 4 | 6725399,79 | 292770,23 | Jord | Stein med kors og vitner | 55 Digitalisert på dig.bord fra strek-kart: Papirkopi | 200 | |
| | | | 12,60 | Ikke hjelpelinje | | | |
| 5 | 6725392,91 | 292759,68 | Ikke spesifisert | Annen detalj | 55 Digitalisert på dig.bord fra strek-kart: Papirkopi | 200 | |
| | | | 43,75 | Ikke hjelpelinje | | | |
| 6 | 6725412,24 | 292720,43 | Ikke spesifisert | Annen detalj | 55 Digitalisert på dig.bord fra strek-kart: Papirkopi | 200 | |
| | | | 33,27 | Ikke hjelpelinje | | | |
| 7 | 6725445,37 | 292717,40 | Jord | Stein eller røys | 11 Terrengmålt: Totalstasjon | 13 | |
| | | | 13,46 | Ikke hjelpelinje | | | 14 |
| 8 | 6725458,77 | 292716,13 | Jordfast stein | Offentlig godkjent grensemerke | 11 Terrengmålt: Totalstasjon | 13 | |
| | | | 11,23 | Ikke hjelpelinje | | | 14 |
| 9 | 6725465,81 | 292724,88 | Jord | Offentlig godkjent grensemerke | 11 Terrengmålt: Totalstasjon | 13 | |
| | | | 37,08 | Ikke hjelpelinje | | | 14 |
| 10 | 6725498,68 | 292707,71 | Fjell | Offentlig godkjent grensemerke | 11 Terrengmålt: Totalstasjon | 13 | |
| | | | 2,60 | Ikke hjelpelinje | | | 14 |
| 11 | 6725500,98 | 292706,50 | Ikke spesifisert | Umerket | 11 Terrengmålt: Totalstasjon | 13 | |
| | | | 14,78 | Ikke hjelpelinje | | | 14 |
| 12 | 6725512,33 | 292715,96 | Fjell | Kors | 11 Terrengmålt: Totalstasjon | 13 | |
| | | | 40,65 | Ikke hjelpelinje | | | |
| 13 | 6725543,21 | 292689,53 | Fjell | Kors | 63 Generert sirkegeometri | 500 | |
| | | | 20,69 | Vegkant | | 500 | |

| Løpenr | Nord | Øst | Grensemerke nedsett i / Lengde | Hjelpelinjetype | Målemetode | Nøyaktighet | Radius |
|--------|------------|-----------|--------------------------------|--|---|-------------|--------|
| 14 | 6725562,77 | 292696,23 | Ikke spesifisert | Geometrisk hjelpepunkt 1,10 Ikke hjelpe linje | 63 Generert sirkelgeometri | 500 | |
| 15 | 6725563,22 | 292697,23 | Ikke spesifisert | Annenn detalj 48,11 Ikke hjelpe linje | 55 Digitalisert på dig.bord fra strek-kart: Papirkopi | 200 | |
| 16 | 6725582,64 | 292741,25 | Ikke spesifisert | Annenn detalj 79,53 Ikke hjelpe linje | 55 Digitalisert på dig.bord fra strek-kart: Papirkopi | 200 | |
| 17 | 6725610,86 | 292815,60 | | Fjell Kors 8,07 Ikke hjelpe linje | 55 Digitalisert på dig.bord fra strek-kart: Papirkopi | 200 | |
| 18 | 6725613,73 | 292823,14 | Ikke spesifisert | Geometrisk hjelpepunkt 95,27 Vegkant | 63 Generert sirkelgeometri | 500 | |
| 19 | 6725654,87 | 292901,59 | Ikke spesifisert | Geometrisk hjelpepunkt 246,17 Ikke hjelpe linje | 63 Generert sirkelgeometri | 500 | |
| 20 | 6725803,43 | 293097,88 | | Fjell Kors 173,84 Ikke hjelpe linje | 55 Digitalisert på dig.bord fra strek-kart: Papirkopi | 200 | |
| 21 | 6725906,93 | 293237,55 | Ikke spesifisert | Stein eller røys 277,91 Ikke hjelpe linje | 55 Digitalisert på dig.bord fra strek-kart: Papirkopi | 200 | |
| 22 | 6726072,39 | 293460,84 | Ikke spesifisert | Annenn detalj 70,12 Ikke hjelpe linje | 55 Digitalisert på dig.bord fra strek-kart: Papirkopi | 200 | |
| 23 | 6726007,62 | 293487,71 | Jord | Stein med kors og vitner 99,16 Ikke hjelpe linje | 55 Digitalisert på dig.bord fra strek-kart: Papirkopi | 200 | |
| 24 | 6725934,15 | 293554,31 | | Fjell Kors 168,35 Ikke hjelpe linje | 55 Digitalisert på dig.bord fra strek-kart: Papirkopi | 200 | |
| 25 | 6725827,36 | 293424,17 | Jord | Stein med kors og vitner 80,30 Ikke hjelpe linje | 55 Digitalisert på dig.bord fra strek-kart: Papirkopi | 200 | |
| 26 | 6725890,97 | 293375,16 | Jord | Stein med kors og vitner 300,84 Ikke hjelpe linje | 55 Digitalisert på dig.bord fra strek-kart: Papirkopi | 200 | |
| 27 | 6725690,96 | 293150,44 | | Fjell Kors 148,76 Ikke hjelpe linje | 55 Digitalisert på dig.bord fra strek-kart: Papirkopi | 200 | |
| 28 | 6725592,22 | 293039,18 | | Fjell Kors 312,68 Ikke hjelpe linje | 55 Digitalisert på dig.bord fra strek-kart: Papirkopi | 200 | 1001 |



Areal og koordinater

Areal: 6 143,6

Arealmerknad: Hjelpelinje vegkant

Representasjonspunkt: Koordnatsystem: EUREF89 UTM Sone 32

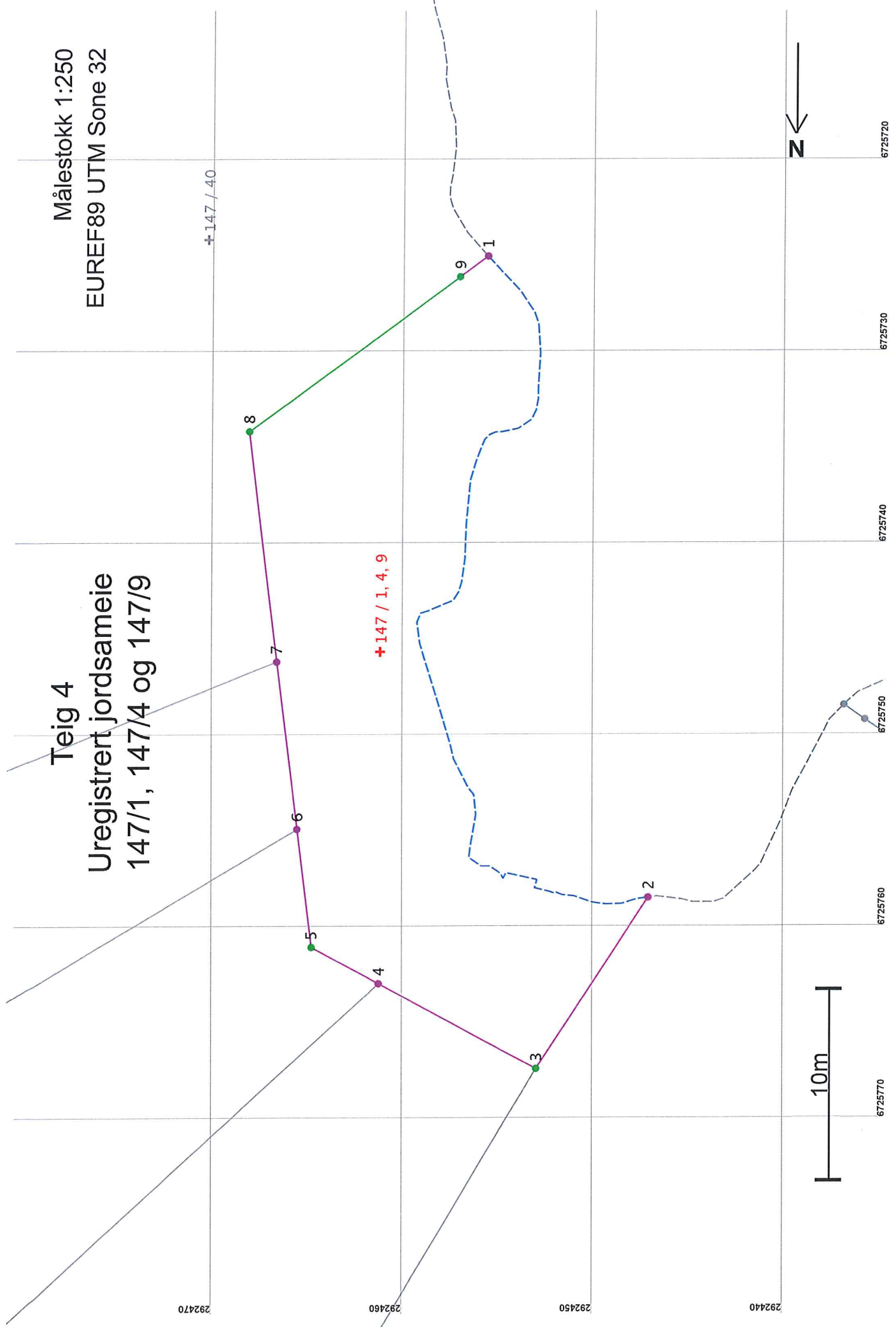
Nord: 6724708

Øst: 292781

Grensepunkt / Grenselinje

Ytre avgrensing

| Løpenr | Nord | Øst | Grensemerke nedsatt i / Grensepunkttype / Lengde Hjelpelinjetype | Målemetode | Nøyaktighet | Radius |
|--------|------------|-----------|---|---|-------------|--------|
| 1 | 6724648,96 | 292781,05 | Ikke spesifisert Annen detalj 122,95 Ikke hjelpelinje | 55 Digitalisert på dig.bord fra strek-kart: Papirkopi | 200 | 200 |
| 2 | 6724764,40 | 292738,75 | Ikke spesifisert Ukjent | 55 Digitalisert på dig.bord fra strek-kart: Papirkopi | 200 | 200 |
| 3 | 6724779,27 | 292733,72 | 15,70 Ikke hjelpelinje Ikke spesifisert Annen detalj | 55 Digitalisert på dig.bord fra strek-kart: Papirkopi | 200 | 200 |
| 4 | 6724798,95 | 292793,17 | 62,62 Ikke hjelpelinje Ikke spesifisert Geometrisk hjelpepunkt | 63 Generert sirkegeometri | 500 | 500 |
| 5 | 6724659,44 | 292805,72 | 140,10 Vegkant Ikke spesifisert Geometrisk hjelpepunkt | 63 Generert sirkegeometri | 500 | 500 |
| | | | 26,80 Ikke hjelpelinje | | | |



Uregistrert jordsameie 147 / 1, 147 / 4 og 147 / 9
 Avklarte eiere: Nei

Areal og koordinater

Areal: 405,3

Arealmerknad: Hjelpelinje vannkant

Representasjonssystem: EUREF89 UTM Sone 32

Nord: 6725746 Øst: 292461

Grensepunkt / Grenselinje

Ytre avgrensing

| Løpenr | Nord | Øst | Grensemerke nedsatt i / Grensepunkttype / Lengde Hjelpelinjetype | Målemetode | Nøyaktighet | Radius |
|--------|------------|-----------|--|---|-------------|--------|
| 1 | 6725725,10 | 292455,75 | Ikke spesifisert Umerket | 69 Beregnet | 200 | |
| | | | 46,87 Vannkant | | 19 | |
| 2 | 6725758,55 | 292447,25 | Ikke spesifisert Umerket | 69 Beregnet | 200 | |
| | | | 10,68 Ikke hjelpelinje | | 201 | |
| 3 | 6725767,46 | 292453,14 | Jordfast stein Kors | 96 GPS kinematisk (Real time kinematic) | 13 | |
| | | | 9,39 Ikke hjelpelinje | | 201 | |
| 4 | 6725763,02 | 292461,41 | Jord Stein eller røys | 69 Beregnet | 200 | |
| | | | 4,00 Ikke hjelpelinje | | 201 | |
| 5 | 6725761,12 | 292464,93 | Fjell Kors | 96 GPS kinematisk (Real time kinematic) | 13 | |
| | | | 6,20 Ikke hjelpelinje | | 201 | |
| 6 | 6725754,97 | 292465,69 | Ikke spesifisert Umerket | 69 Beregnet | 200 | |
| | | | 8,80 Ikke hjelpelinje | | 200 | |
| 7 | 6725746,23 | 292466,77 | Ikke spesifisert Umerket | 69 Beregnet | 201 | |
| | | | 12,10 Ikke hjelpelinje | | 201 | |
| 8 | 6725734,23 | 292468,25 | Fjell Kors | 96 GPS kinematisk (Real time kinematic) | 13 | |
| | | | 13,64 Ikke hjelpelinje | | 14 | |
| 9 | 6725726,18 | 292457,23 | Fjell Kors | 96 GPS kinematisk (Real time kinematic) | 13 | |
| | | | 1,83 Ikke hjelpelinje | | 201 | |