

Vedlegg C -	Side 1 - av
----------------	----------------

C-1

Nullstill


Kvittering for nabovarsel sendes kommunen sammen med søknaden

Nabovarsel kan enten sendes som rekommandert sending, overleveres personlig mot kvittering eller sendes på e-post mot kvittering. Med kvittering for mottatt e-post menes en e-post fra nabo/gjenboer som bekrefter å ha mottatt nabovarslet. Ved personlig overlevering vil signatur gjelde som bekreftelse på at varslert er mottatt. Det kan også eignes på at man gir samtykke til tiltaket.

Tiltaket gjelder							
Eiendom/ byggested	Gnr.	Bnr.	Festenr.	Seksjonsnr.	Bygningsnr.	Bollgnr.	Kommune
	60 40				Lindås Kommune		
	Adresse Langeneset 163				Postnr.	Poststed	
					5912	Seim	

Følgende naboer har mottatt eller fått rek. sending av vedlagte nabovarsel med tilhørende vedlegg:

Nabo-/gjenboerelendom				Eier/fester av nabo-/gjenboerelendom			
Gnr.	Bnr.	Festenr.	Seksjonsnr.	Eiers/festers navn			Dato sendt e-post
60	2			Mona Langenes			
Adresse Langeneset 10				Adresse Langeneset 10			Kvittering vedlegges
Postnr.	Poststed			Postnr.	Poststed		Poststedets reg.nr.
5912	SEIM			5912	SEIM		
Personlig kvittering for	Dato	Sign.		Personlig kvittering for	Dato	Sign.	
<input checked="" type="checkbox"/> mottatt varsel	24/2-17	Mona Langenes		<input checked="" type="checkbox"/> samtykke til tiltaket	24/2-17	Mona Langenes	

Nabo-/gjenboerelendom				Eier/fester av nabo-/gjenboerelendom			
Gnr.	Bnr.	Festenr.	Seksjonsnr.	Eiers/festers navn			Dato sendt e-post
60	41			WEL LANGENES			
Adresse SANDSLIHUVEN 39				Adresse SANDSLIHUVEN 39			Kvittering vedlegges
Postnr.	Poststed			Postnr.	Poststed		Poststedets reg.nr.
5254	SANDSLI			5254	SANDSLI		
Personlig kvittering for	Dato	Sign.		Personlig kvittering for	Dato	Sign.	
<input checked="" type="checkbox"/> mottatt varsel	24.02.17	WEL LANGENES		<input checked="" type="checkbox"/> samtykke til tiltaket	24.02.17	WEL LANGENES	


Nabo-/gjenboerelendom				Eier/fester av nabo-/gjenboerelendom			
Gnr.	Bnr.	Festenr.	Seksjonsnr.	Eiers/festers navn			Dato sendt e-post
Adresse				Adresse			Kvittering vedlegges
Postnr.	Poststed			Postnr.	Poststed		Poststedets reg.nr.
Personlig kvittering for	Dato	Sign.		Personlig kvittering for	Dato	Sign.	
<input type="checkbox"/> mottatt varsel				<input type="checkbox"/> samtykke til tiltaket			

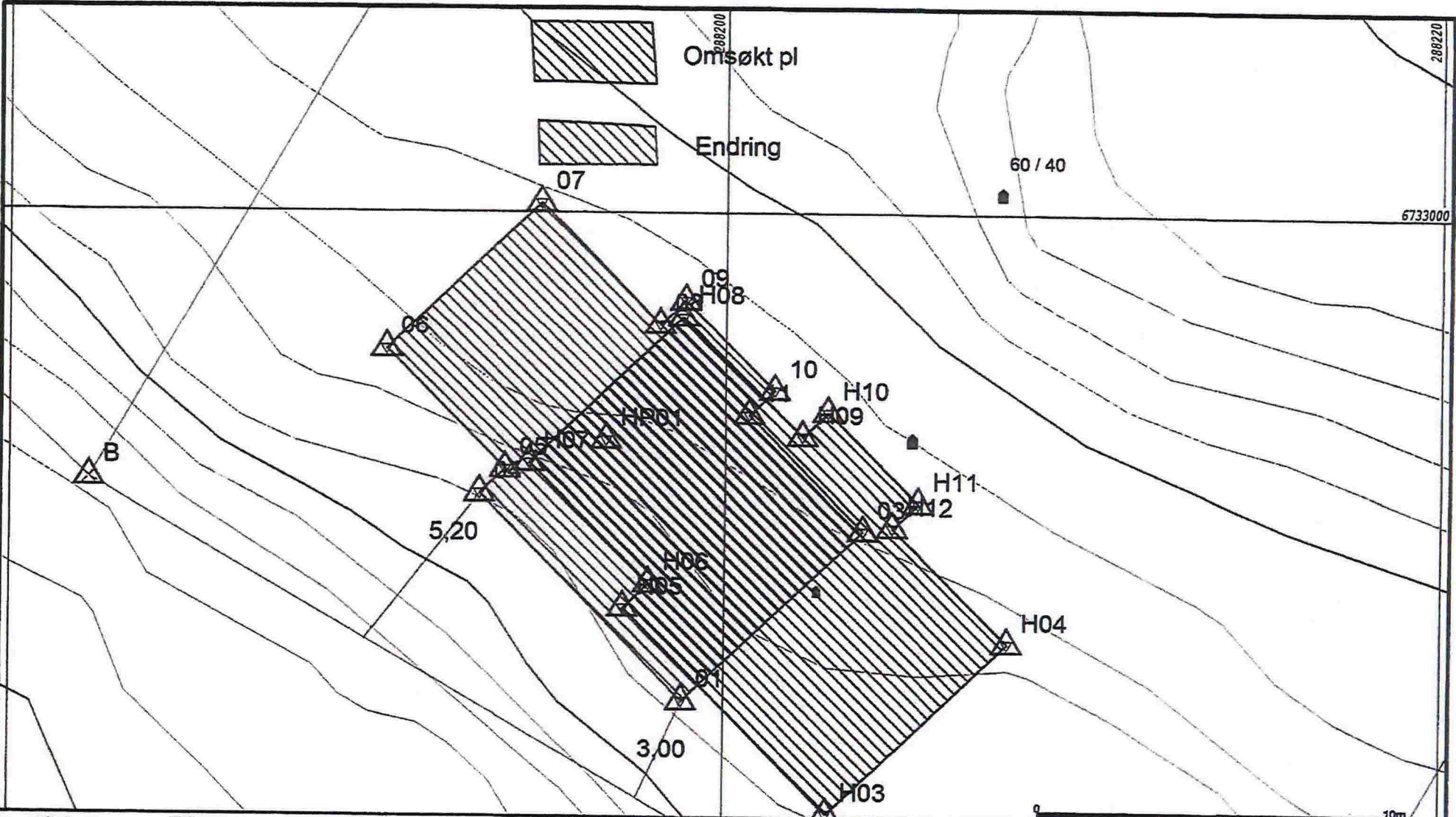
Nabo-/gjenboerelendom				Eier/fester av nabo-/gjenboerelendom			
Gnr.	Bnr.	Festenr.	Seksjonsnr.	Eiers/festers navn			Dato sendt e-post
Adresse				Adresse			Kvittering vedlegges
Postnr.	Poststed			Postnr.	Poststed		Poststedets reg.nr.
Personlig kvittering for	Dato	Sign.		Personlig kvittering for	Dato	Sign.	
<input type="checkbox"/> mottatt varsel				<input type="checkbox"/> samtykke til tiltaket			

Nabo-/gjenboerelendom				Eier/fester av nabo-/gjenboerelendom			
Gnr.	Bnr.	Festenr.	Seksjonsnr.	Eiers/festers navn			Dato sendt e-post
Adresse				Adresse			Kvittering vedlegges
Postnr.	Poststed			Postnr.	Poststed		Poststedets reg.nr.
Personlig kvittering for	Dato	Sign.		Personlig kvittering for	Dato	Sign.	
<input type="checkbox"/> mottatt varsel				<input type="checkbox"/> samtykke til tiltaket			

Det er per dags dato innlevert rekommandert sending til ovennevnte adressater.

Samlet antall sendinger: _____ Sign.





- Målte Grenser
- - Registrerte Grenser
- Udefinert grenser
- ! Terrangmålte grense
- Konstruert grensepunkt
- Boig
- Bustad m/ellighet

- Våningshus
- Større bustader
- Hytte/feriehus
- Garasjehus
- Industri/lager
- Andre bygg

Beliggenhet og høyder må oppfattes som orienterende.
 Koordinatsystem: EUREF89 - SONE 32 (EPSG:25832)
 Høydesystem: NN 2000 høyder (EPSG:5941)

Langeris 24/2-17
Mona Langeris

[Handwritten signature]



Lindås kommune
 Geodata avdeling

Byggplassering 03.03.2016

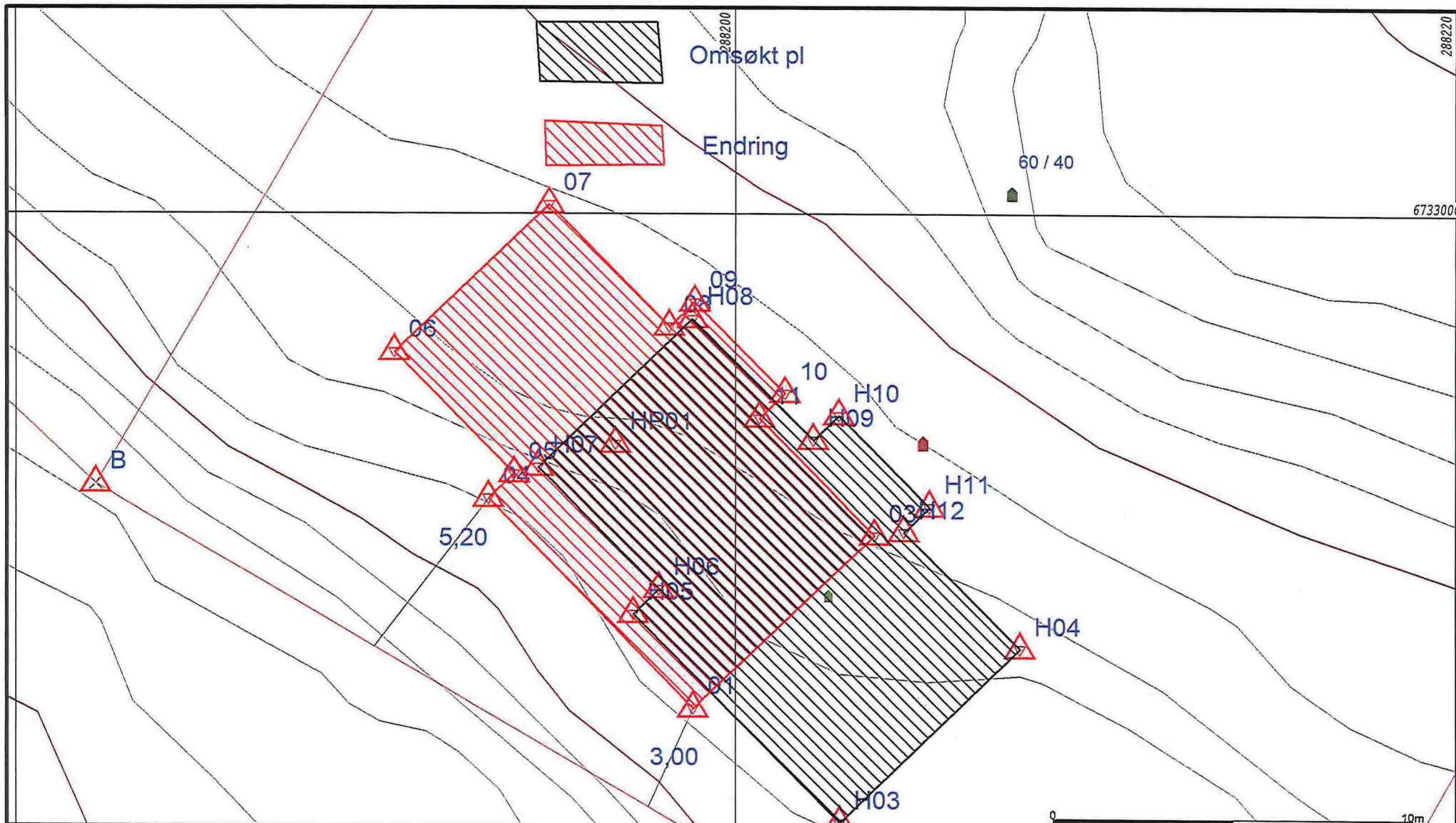
Dato: 2016.03.03
 Sign: *[Signature]*

Gnr 60 bnr 40



Målestokk
 1:150

Lindås kommune



- Målte Grenser
- - Registrerte Grenser
- ⋈ Udefinert grenser
- ↑ Terrengmålte grense
- ⋈ Konstruert grensepunkt
- Bolig
- Bustad m/fellighet
- Våningshus
- Større bustader
- Hytte/feriehus
- Garasje/uthus
- Industri/lager
- Andre bygg

Beliggenhet og høyder må oppfattes som orienterende.
 Koordinatsystem: EUREF89 - SONE 32 (EPSG:25832)
 Høydesystem: NN 2000 høyder (EPSG:5941)



Lindås kommune
 Geodata avdeling
 Byggplassering 03.03.2016



Dato: 2016.07.03
 Sign: *lie*

Gnr 60 bnr 40

Målestokk
 1:150

Lindås kommune