


Søknad om oppretting / endring av matrikkeleining / rekvisisjon av oppmålingsforretning

Søknad om oppretting av grunneigedom m.m i medhald av plan- og bygningslova (pbl §20-1m av 27.06.2008) og rekvisisjon av oppmålingsforretning i medhald av matrikellova (jf. kap. 3 og 7 i matrikellova med tilhørende føresegn).

Søknaden skal sendast til:

 Lindås kommune		
Adresse:	Postnr:	Poststad:
Kvernhusmyrane 20	5914	Isdalstø
E-post: postmottak@lindas.kommune.no		

Kommunen sitt sak/arkivnr.:

14. 03. 2017	
Ark. saksnr. 17/948	Løpenr.
Saksh.	Tilgangskode

1. Eigedom

Gnr.	Bnr.	Fnr.	Snr.	Adresse
106	12			Fonnebostvegen 5955 Lindås
Gnr.	Bnr.	Fnr.	Snr.	Adresse
Gnr.	Bnr.	Fnr.	Snr.	Adresse

2. Søknad om oppretting/ endring av matrikkeleining / grensejustering / klarlegging av grense m.m.

- | | |
|--|--|
| <input checked="" type="checkbox"/> A. Oppretting av grunneigedom | <input type="checkbox"/> E. Grensejustering (max 5% av minste eiged. sitt areal) |
| <input type="checkbox"/> B. Oppretting av anleggs-/volumeigedom (over/under bakken) | <input type="checkbox"/> F. Klårlegging av eksisterande grense / grensepåvising |
| <input type="checkbox"/> C. Arealoverføring (tilleggsareal til eks. grunneigedom) | <input type="checkbox"/> G. Matrikulering av grunn som ikkje er matrikulert |
| <input type="checkbox"/> D. Ny festegrund for meir enn 10 år | <input type="checkbox"/> H. Matrikulering av jordsameige |
| | <input type="checkbox"/> I. Uteareal til eigarseksjon |

Søknad i samsvar med godkjent plan: Ja: Nei:

<input checked="" type="checkbox"/>	<input type="checkbox"/>
-------------------------------------	--------------------------

Reg.plan Kommuneplan

Søknad utan samsvar med plan krev i tillegg søknad om dispensasjon. Sjå pkt 5

3. Oppmålingsforretning (Må fyllast ut ved pkt. 2 A, B, C eller D)

Sjå rettleiing.

- A. Iverksetting av arbeid med oppmålingsforretning frå det tidspunkt løyve etter pbl er gyldig. (mest vanleg)
- B. Utsetjing av arbeid med oppmålingsforretning etter pbl § 21-9 fjerde ledd, inntil 3 år. Søklar må rekvirera oppmåling innan fristen.(pkt D)
- C. Søknad om matrikelføring med utsett oppmålingsforretning etter matrikellova § 6 andre ledd, forskrifta § 25. (inntil 2 år)

Grunngjeving for pkt C (påkravd):

- D. Rekvisisjon av oppmålingsforretning som har vore utsett etter pkt 3B. Gjeld saksnr.:

4. Oppretta matrikkeleining skal nyttast til:

- | | |
|--|--|
| <input checked="" type="checkbox"/> Sjølvstendig eigedom | <input type="checkbox"/> Tilleggsareal til Gnr / Bnr : |
| <input checked="" type="checkbox"/> Bustadhus | <input type="checkbox"/> Landbruk/fiske |
| <input type="checkbox"/> Fritidshus | <input type="checkbox"/> Naust |
| <input type="checkbox"/> Industri/bergverk | <input type="checkbox"/> Garasje / uthus |
| <input type="checkbox"/> Varehandel/bank/hotell/restaurant | <input type="checkbox"/> Offentleg veg / kommunikasjonsanlegg / teknisk anlegg |
| <input type="checkbox"/> Offentleg verksemd | <input type="checkbox"/> Anna: |

5. Dispensasjonssøknad

- Arealbruk i kommuneplan / reguleringsplan
- Krav om regulering i kommuneplan
- Anna (lov, føresegn, vedtekt, plan)
- Strandsone

Dispensasjonssøknad skal grunngjevast særskilt, jfr. Plan- og bygningslova § 19-2 av 27.06.2008. **Grunngjeving for dispensasjon skal gjevast på eige ark.**

Hugs å krysse av for søknad om disp. på nabovarselet.

Søknad om oppretting / endring av eigedom til oppføring av bygning krev sikra nødvendige rettar til veg, vatn og avløp. Slike rettar skal vera på plass før søknaden vert behandla og dokumentasjon på nye rettar skal ligge vedlagt søknaden.

6. Tilkomst - pbl. § 27.4 og veglova §§ 40-43

Dokumentasjon på vegrett skal leggjast ved. Sjå pkt 8.

<input checked="" type="checkbox"/> Riksveg / Fylkesveg/ Europaveg	<input type="checkbox"/> Kommunal veg	<input type="checkbox"/> Privat veg
<input checked="" type="checkbox"/> Ny avkjørsel frå off. veg	<input type="checkbox"/> Kopi av søknad om løyve til avkjørsel skal leggjast ved.	<input type="checkbox"/> Løyve til avkjørsle er gjeve - jf. Vedlegg.
<input type="checkbox"/> Utvida bruk av eksisterande avkjørsel		

7. Vassforsyning (pbl. § 27.1) og Avløp (pbl. §27.2)

Dokumentasjon på gitt løyve VA skal leggjast ved. Sjå pkt 8.

<input checked="" type="checkbox"/> Offentleg vassverk	<input type="checkbox"/> Anna vassforsyning	<input checked="" type="checkbox"/> Offentleg avløp	<input type="checkbox"/> Privat enkelt- / fellesanlegg (Avløp)
--	---	---	--

8. Dokumentasjon på nye bruksrettar og servituttar på arealet som søknaden gjeld.

<input type="checkbox"/> Tilkomst sikra iflg vedlagt dokument.	<input type="checkbox"/> Ikkje aktuelt i denne saka
<input type="checkbox"/> Vassforsyning sikra iflg vedlagt dokument.	<input type="checkbox"/> Ikkje aktuelt i denne saka
<input type="checkbox"/> Avløp sikra iflg vedlagt dokument.	<input type="checkbox"/> Ikkje aktuelt i denne saka

9. Eksisterande bruksrettar og servituttar på arealet som søknaden gjeld.

Kva slags rett? (vegrett, brønnrett, naustrett o.s.v.):

<input type="checkbox"/> Retten er tinglyst	<input type="checkbox"/> Retten er ikkje tinglyst. - Rettshavar (Gnr./Bnr.):
---	--

10. Vedlegg (kryss av)

<input checked="" type="checkbox"/> Situasjonsskart / delingsplan i rett målestokk (påkrevd)	<input type="checkbox"/> Fullmakt
<input type="checkbox"/> Gjenpart av nabovarsel (påkrevd for saker etter pkt. 2 A-D og I)	<input type="checkbox"/> Firma-attest
<input type="checkbox"/> Avtalar, dokumentasjon, private servituttar	<input type="checkbox"/> Skildring av søknaden / tiltaket på eige ark
<input type="checkbox"/> Søknad om dispensasjon	<input type="checkbox"/> Uttale/ samtykke frå andre off. mynde:
	<input type="checkbox"/> Anna:

11. Spesifikasjon av parsellar det er søkt om

Ved fleire parsellar: Før på eiga liste.

Parsellnr.	Areal m ²	Parsellen skal nyttast til:	Evt namn og adresse på kjøpar / festar:
BF1	1340	Bustad	
BF 2	1530	Bustad	
BF 3	1992	Bustad	
BK 5	1300	Bustad	

12. Underskrift av akt. heimshavar / fullmaktshavar / andre etter MI §9

Bruk eige ark ved for lite plass.

Heimel for søknad/ rekvisisjon må fyllast ut nedanfor. (påkrevd)

Sjå rettleiing.

Rekv. kravd etter MI §9 1.ledd a

Heimshavar (mest vanleg)

Rekv. kravd etter MI §9 1.ledd b-h, eller 2.ledd a-b

(dok. er påkrevd) Oppgje ledd og bokstav for heimel:

Namn på søkjar (blokkbokstavar):

Adresse

Vigleik Vabø


Fonnestveggen 293 5955 Lindås

Underskrift (påkrevd):

E-post: vigleik.vabo@lindas.kommune.no

Telefon

Dato



95084402

Namn på søkjar (blokkbokstavar):

Adresse

Underskrift (påkrevd):

E-post:

Telefon

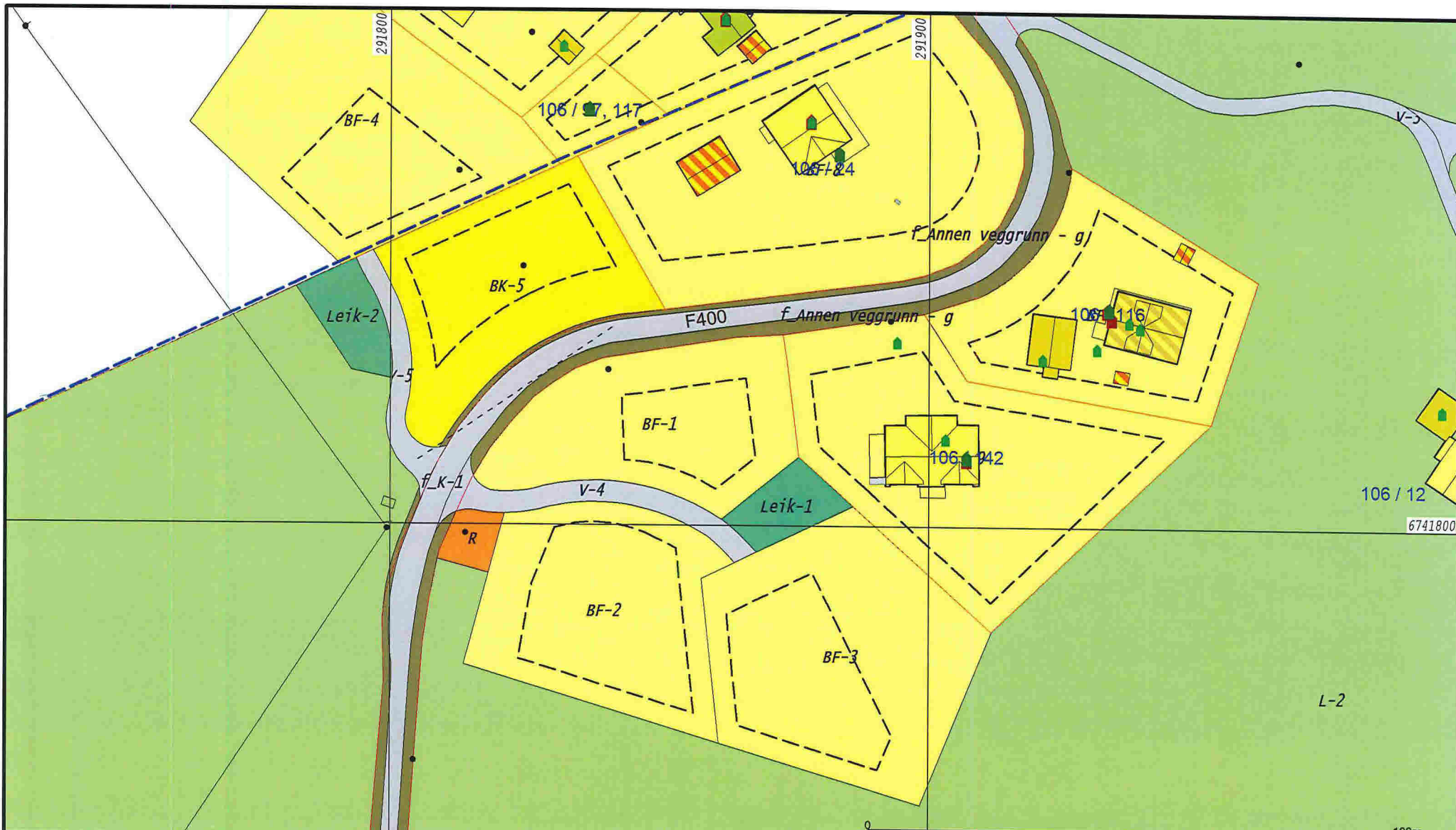
Dato

Faktura skal sendast til:

Gjeld ved fleire rekvirentar eller dersom advokat rekvirerer.

Namn (blokkbokstavar)

Adresse



- Målte Grenser
- - - Registrerte Grenser
- ⋮ Udefinert grenser
- ⋮ Terrengmålte grense
- ⋮ Konstruert grensepunkt
- ⋮ Bolig
- ⋮ Bustad m/leilighet
- Våningshus
- Større bustader
- Hytte/feriehus
- Garasje/uthus
- Industri/lager
- Andre bygg

Nabovarsling er utført i samarbeid med godkjent plan.
Naboer vil verta innkalt ved omgjøring.
Kjeller bygg

Beliggenhet og høyder må oppfattes som orienterende.
 Koordinatsystem: EUREF89 - SONE 32 (EPSG:25832)
 Høydesystem: NN 2000 høyder (EPSG:5941)



Lindås kommune
 Geodata avdeling

Dato: 2017.03.14
 Sign: liei

Gnr 106 bnr 12



Målestokk
 1:1000