



<p>Anko AS - Bergen Fjøsangerveien 50C - 5059 Bergen 55387870 / www.anko.no</p>	 <p>Anko AS Bergen</p> <p>Dato: 2014.02.06 Sign: moj</p>	 <p>N</p> <p>Målestokk 1:150</p>
---	--	---

1-3 (H)

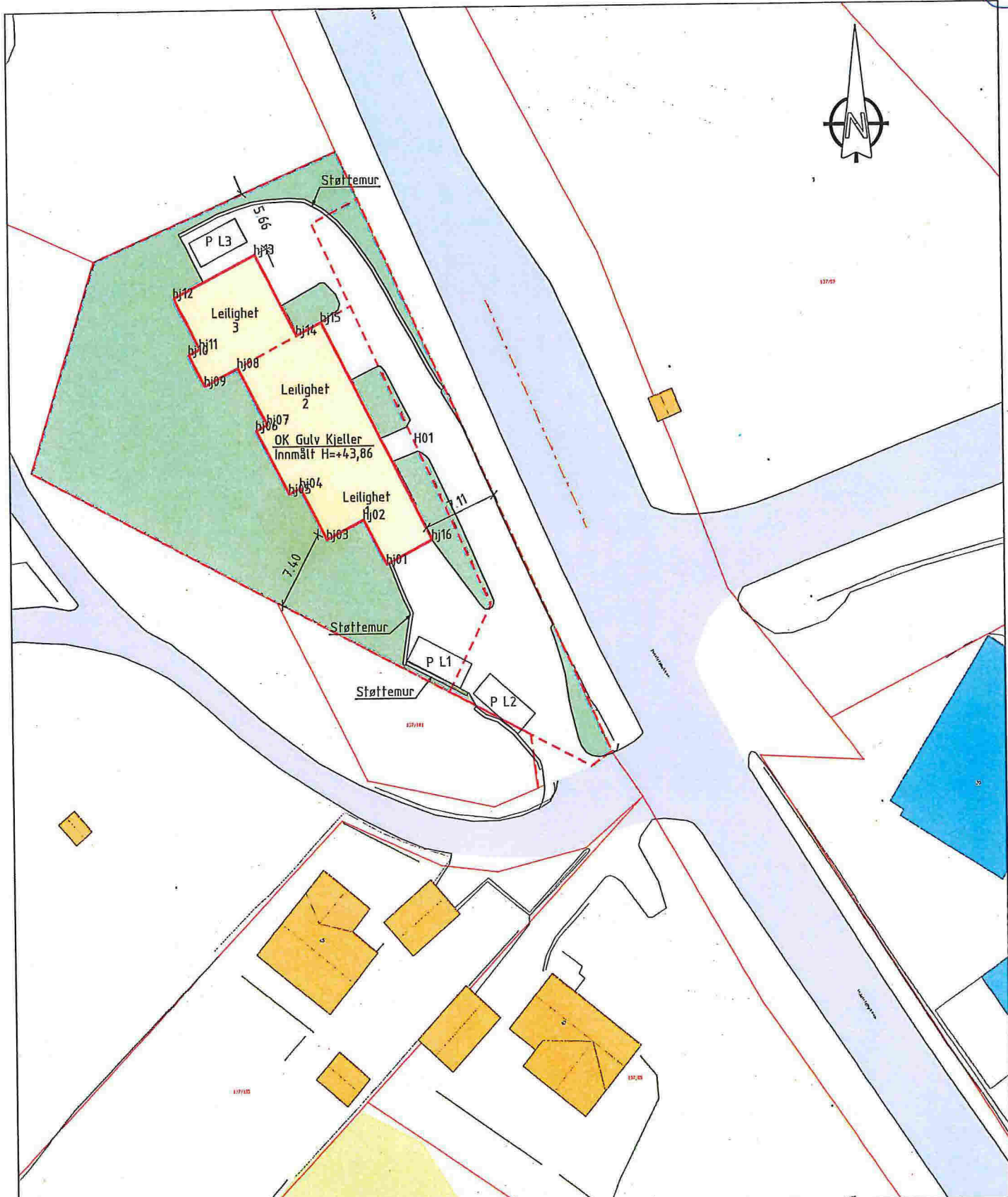


Prosjekt:

Koordinatsystem: UTM(EUREF89) - SONE 32

06.02.2014

PunktID	Tema	N-koord.	Ø-koord.	Høyde	Geoide H	Status
H01		6 719 235,477	295 146,197	43,867		K
hj02		6 719 228,414	295 141,202			K
hj03		6 719 226,602	295 137,682			K
hj04		6 719 231,433	295 135,196			K
hj05		6 719 230,895	295 134,152			K
hj06		6 719 236,836	295 131,095			K
hj07		6 719 237,373	295 132,139			K
hj08		6 719 242,715	295 129,390			K
hj09		6 719 241,072	295 126,198			K
hj10		6 719 243,998	295 124,693			K
hj11		6 719 244,548	295 125,761			K
hj12		6 719 249,350	295 123,316			K
hj13		6 719 253,323	295 131,119			K
hj14		6 719 245,717	295 134,992			K
hj15		6 719 246,908	295 137,332			K
hj16		6 719 226,494	295 147,727			K
hj01		6 719 224,226	295 143,395			K



Koordinatliste innmålt bygg

PunktID	Tema	N-koordinat	Ø-koordinat
hj01	Grunnmur	6719224.23	295143.40
hj02	Grunnmur	6719228.41	295141.20
hj03	Grunnmur	6719226.60	295137.68
hj04	Grunnmur	6719231.43	295135.20
hj05	Grunnmur	6719230.90	295134.15
hj06	Grunnmur	6719236.84	295131.10
hj07	Grunnmur	6719237.37	295132.14
hj08	Grunnmur	6719242.72	295129.39
hj09	Grunnmur	6719241.07	295126.20
hj10	Grunnmur	6719244.00	295124.69
hj11	Grunnmur	6719244.55	295125.76
hj12	Grunnmur	6719249.35	295123.32
hj13	Grunnmur	6719253.32	295131.12
hj14	Grunnmur	6719245.72	295134.99
hj15	Grunnmur	6719246.91	295137.33
hj16	Grunnmur	6719226.49	295147.73

NORSKE HUS AS

STIKNINGSPLAN SOM BYGGET

137/47, ISDALSTØ I LINDÅS KOMMUNE

Dato	19.05.14
Utarbeidet av	EN
Godkjent av	GOB
Skala	1:500
Jobbnummer	2214022
Tegningsnummer	004
Revisjon	



Fjøsangerv. 50C - 5059 Bergen
 Tlf. 5538 7870 Fax.5538 7871
 bergen.anko.no - www.anko.no