



For matrikkelenhets:

Kommune: 1263 - LINDÅS


Gårdsnummer: 110

Bruksnummer: 29

Utskriftsdato/klokkeslett: 18.04.2017 Kl. 12:09

Produsert av: Einar Rydland

Attestert av: Lindås kommune



Orientering om matrikkelbrev

Matrikkelbrevet er hjemlet i «Lov om egedomsregistrering» (matrikkellova) av 17. juni 2005. Etter definisjonen i matrikkelovens § 3 d) er matrikkelbrevet en attestert utskrift av matrikkelens som viser alle registrerte opplysninger om en matrikkelenhets ved oppgitt dato.

Om fullstendighet og nøyaktighet i matrikkelbrevet

Matrikkelen ble etablert ved konvertering av data fra tidligere registre. Det kan variere hvor gode disse dataene er med hensyn på fullstendighet og nøyaktighet. I enkelte tilfeller kan grensepunkt og grenselinjer mangle helt eller være feil registrert. Det kan også være feil og mangler ved registrert bygnings- og adresseinformasjon. Fullstendighet og stedfestingsnøyaktighet er generelt bedre innenfor enn utenfor tettbygd strøk. Vær oppmerksom på at for mange matrikkelenheter og bygg hefter usikkerhet ved arealet som oppgis.

For utfyllende informasjon: www.kartverket.no/matrikkelbrev

Matrikkelenhet

Matrikkelenhetstype: Grunneierdom
Bruksnavn:
Etableringsdato: 28.03.2017
Skyld: 0
Er tinglyst: Ja
Har festegrnummer: Nei
Er seksjonert: Nei

Arealrapport

Tekst
Beregna areal for 110 / 29
Areal (m2) 137,8
Kommentar

Eierforhold

Tinglyste eierforhold	Status	Føds.d./org.nr	Navn	Bruksenhet	Adresse	Andel
Rolle						
Hjemmelshaver		050451	SYSLAK ALFRED STEINAR		VERASVEGEN 434 5955 LINDÅS	1 / 1

Forretninger

Forretningstype	Arsak til feilretting	Tinglysningsstatus	Tinglysningsstatusdato	Forretningsdato	Matrikkelføringsdato	Signatur
-----------------	-----------------------	--------------------	------------------------	-----------------	----------------------	----------

Oppmålingsforretning/grensejustering

18.04.2017 18.04.2017 1263rve

Rolle						
Avgiver						
Mottaker						

Oppmålingsforretning/grensejustering

18.04.2017 18.04.2017 1263rve

Rolle						
Avgiver						
Mottaker						

Oppmålingsforretning/grensejustering

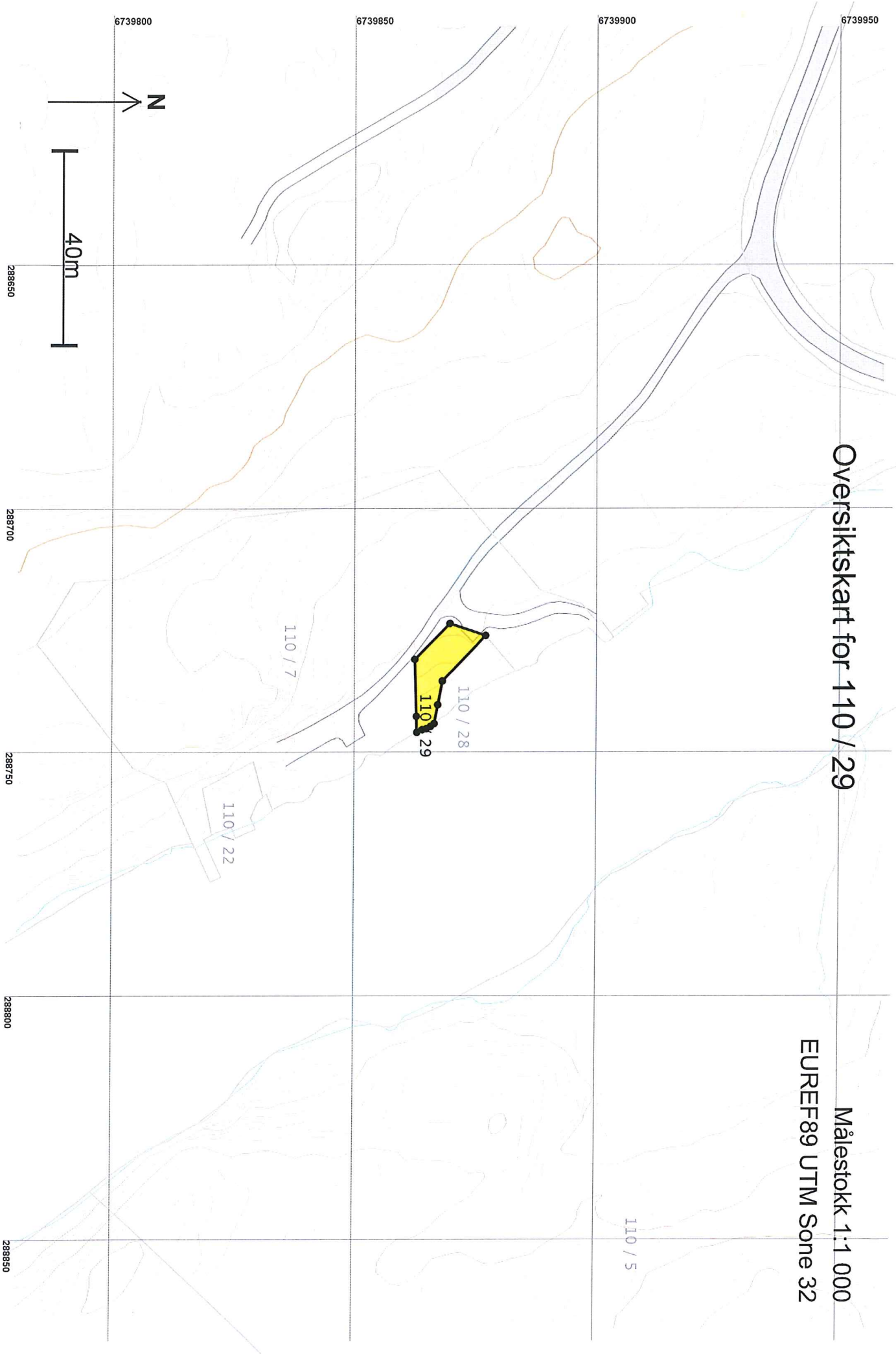
18.04.2017 18.04.2017 1263rve

Rolle						
Avgiver						
Mottaker						

Forreningstype	Arsak til feilretting	Tinglysingsstatus	Tinglysingsstatusdato	Forretningsdato	Matrikkelføringsdato	Signatur
Annen forreningstype			24.03.2017	24.03.2017		1263rye
			Rolle	Matrikkelenhet		Arealending
			Avgiver	1263 - 110/29		0
Oppmålingsforretning		Tinglyst	31.03.2017	23.03.2017	24.03.2017	1263rye
			Rolle	Matrikkelenhet		Arealending
			Avgiver	1263 - 110/7		-124,2
			Mottaker	1263 - 110/29		124,1

Oversiktskart for 110 / 29

Målestokk 1:1 000
EURRF89 UTM Sone 32



6739890

6739880

6739870

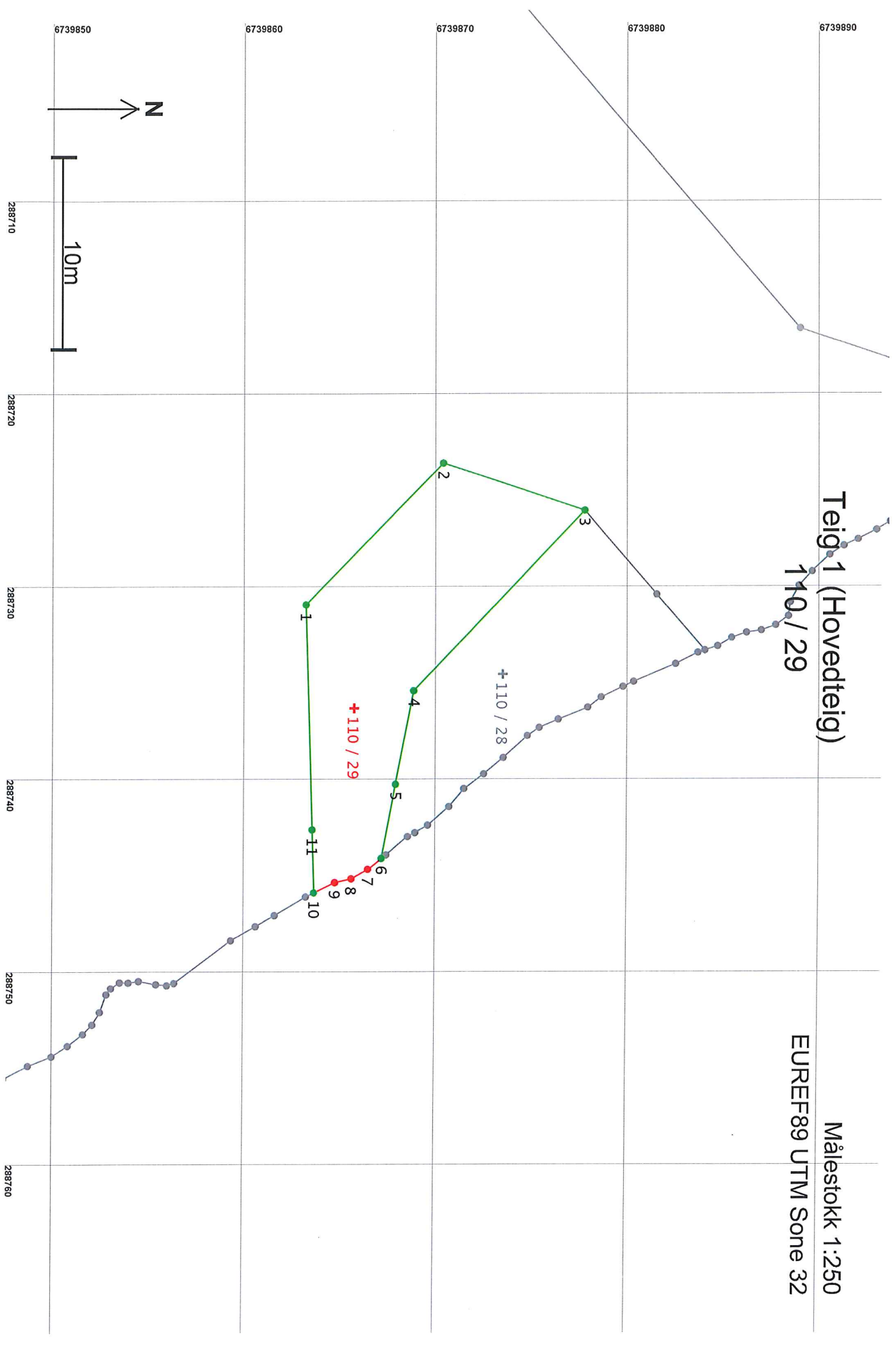
6739860

6739850

Teig 1 (Hovedteig)

140 / 29

Målestokk 1:250
EUREF89 UTM Sone 32



Areal og koordinater

Areal: 137,8

Arealmerknad:

Representasjonspunkt: Koordinatsystem: EUREF89 UTM Sone 32

Nord: 6739866

Øst: 288736

Grensepunkt / Grenselinje

Ytre avgrensing

Løpent	Nord	Øst	Grensemerke nedsett i / Grensepunkttype / Lengde	Hjelpelinjetype	Målemetode	Nøyaktighet	Radius
1	6739863,44	288730,93	Ikke spesifisert	Offentlig godkjent grensemerke	96 GPS kinematisk (Real time kinematic)	13	
			10,27	Ikke hjelpelinje		14	
2	6739870,63	288723,59	Ikke spesifisert	Offentlig godkjent grensemerke	96 GPS kinematisk (Real time kinematic)	13	
			7,77	Ikke hjelpelinje		14	
3	6739878,01	288726,04	Fjell	Offentlig godkjent grensemerke	96 GPS kinematisk (Real time kinematic)	13	
			12,92	Ikke hjelpelinje		14	
4	6739869,10	288735,40	Ikke spesifisert	Offentlig godkjent grensemerke	96 GPS kinematisk (Real time kinematic)	13	
			4,93	Ikke hjelpelinje		14	
5	6739868,17	288740,25	Ikke spesifisert	Offentlig godkjent grensemerke	96 GPS kinematisk (Real time kinematic)	13	
			3,92	Ikke hjelpelinje		13	
6	6739867,44	288744,09	Ikke spesifisert	Umerket	69 Beregnet	13	
			0,92	Ikke hjelpelinje		1001	
7	6739866,71	288744,66	Ikke spesifisert	Umerket	82 Frihåndstegning: Direkte innlagt på skjerm	1000	
			1,00	Ikke hjelpelinje		1001	
8	6739865,84	288745,15	Ikke spesifisert	Umerket	82 Frihåndstegning: Direkte innlagt på skjerm	1000	
			0,88	Ikke hjelpelinje		1001	
9	6739864,99	288745,35	Ikke spesifisert	Umerket	82 Frihåndstegning: Direkte innlagt på skjerm	1000	
			1,21	Ikke hjelpelinje		1001	
10	6739863,90	288745,87	Ikke spesifisert	Umerket	69 Beregnet	13	
			3,28	Ikke hjelpelinje		13	
11	6739863,80	288742,60	Ikke spesifisert	Offentlig godkjent grensemerke	96 GPS kinematisk (Real time kinematic)	13	
			11,67	Ikke hjelpelinje		14	