		<input checked="" type="checkbox"/> Søknad om tiltak; oppretting eller endring av matrikkeleining (deling). Pbl § 20-1 m <input type="checkbox"/> Krav om matrikulering ² av eining(ar) som ikkje krev handsaming etter Pbl § 20-1 m, eller oppmålingsforretning etter MI § 33.MI § 5, siste ledd og matrikkelforskrift §§ 43-48 <input checked="" type="checkbox"/> Rekvisisjon av oppmålingsforretning	Journalføring/stempel:
Til kommune: <i>Lindås</i>			
Søknaden/rekvisisjonen gjeld: ³		Plan- og bygingslova(Pbl.),Matrikelova(MI.)	
Eigedom(ar)	Gnr: <i>138</i> Bnr: <i>307</i> Fnr: Snr:		
	Gnr: <i>169</i> Bnr: <i>14</i> Fnr: Snr:		
Søknad om tiltak (deling) etter, Pbl.§20-1 m og matrikulering etter MI. §5.	Sakstype, Pbl. § 20-1 m:	Søknad om dispensasjon jf. pbl. § 20-1 m:	
	<input type="checkbox"/> A Ny grunneigedom <input type="checkbox"/> B Ny festegrund over 10 år <input checked="" type="checkbox"/> C Arealoverføring <input type="checkbox"/> D Nytt jordsameige <input type="checkbox"/> E Ny anleggsigedom	<input type="checkbox"/> Plan- og bygingslov <input type="checkbox"/> Kommuneplan <input type="checkbox"/> Reguleringsplan <input type="checkbox"/> Utbyggingsplan (eldre lovverk)	
Deling i samsvar med: <input type="checkbox"/> Reguleringsplan <input type="checkbox"/> Utbyggingsplan (eldre lovverk) <input type="checkbox"/> Privat forslag <input type="checkbox"/> Anna:			
Krav om matrikulering av einingar som ikkje krev handsaming etter Pbl. § 20-1 m, eller oppmålingsforretning etter MI. § 33. ⁴	<input type="checkbox"/> Matrikulering av ciningar, og rettar (festeforhold, bruksrettar o.a.) som er tildelt matrikelnummer etter tidligare regelverk (MI. § 5, siste ledd) <input type="checkbox"/> Samanslåing (MI. §18) <input type="checkbox"/> Føring av referanse til eksisterande grense, (MI. § 19) <input type="checkbox"/> Matrikulering av eksisterande umatrikulert cining (MI. §13) <input type="checkbox"/> Registrering av uregistrert jordsameige (MI. § 14) <input type="checkbox"/> Registrering av samla eigedom (MI. § 20)		
	Rekvisisjon av oppmålingsforretning, MI. §33.	Oppmålingsforretning for matrikkeleining(ar) i medhald av løyve (delingsvedtak) etter Pbl. 20-1 m: <input type="checkbox"/> Grunneigedom <input type="checkbox"/> Anleggsigedom <input type="checkbox"/> Jordsameige <input type="checkbox"/> Festegrund <input type="checkbox"/> Arealoverføring Må fyllast ut dersom alternativ B eller C er ønskt:	
A) <input type="checkbox"/> Ønskjer gjennomført utan ugrunna opphald (frist 16 veker etter pbl.-vedtak, § 20-1 m + eventuell vinterforskrift, MI. § 18,3)		B) <input type="checkbox"/> Ønskjer å utsette oppmåling og matrikulering. Skal sjølv gje tilbakemelding når det er ønskeleg å få utført arbeidet. (Etter 3 år frå godkjenning fell gjeve løyve etter pbl. bort.)	C) <input type="checkbox"/> Ønskjer av særlege årsaker å gjennomføre matrikulering men utsett fullføring av oppmålingsforretninga i medhald av matrikelova § 6. (Kommunen fastset frist for fullføring, ikkje lenger enn 3 år)
For alt C); oppgje særlege grunnar (eventuelt i eige vedlegg):			
Oppmålingsforretning for matrikkeleining(ar) som ikkje krev løyve (delingsvedtak) etter pbl. 20-1 m: <input type="checkbox"/> Oppmålingsforretning over eksisterande matrikkeleining (MI. § 33) <input type="checkbox"/> Klårlegging av eksisterande grenser (MI. § 33) <input type="checkbox"/> Grensejustering (MI. § 16) <input type="checkbox"/> Uteareal til eigarseksjon (jf. eigarseksjonslova § 7 og matrikkelforskrifta § 35)			

Spesifikasjon av parsell(ar) som vert søkt oppretta som matrikkeleining(ar):

Parsell nr.	Areal ca. m ²	Arealtype for deling	Eventuelt journal nr	Eventuelt namn og adresse på kjøpar/festar
1	277			Same eigar av begge parseller

Opplysingar om omsøkt tiltak; bruk, tilkomst, vassforsyning og avlaup:

Parsellen/ane skal nyttast til ⁵	<input type="checkbox"/> Sjølvstendig brukseining	<input checked="" type="checkbox"/> Tilleggsareal til	GNR: 158 BNR: 14 FNR: SNR:
	<input checked="" type="checkbox"/> Bustadhus	<input type="checkbox"/> Offentleg verksemd	<input type="checkbox"/> Offentleg friluftsområde
	<input type="checkbox"/> Fritidshus	<input type="checkbox"/> Landbruk/Fiske	<input type="checkbox"/> Offentleg veg
	<input type="checkbox"/> Industri/Bergverk	<input type="checkbox"/> Naturvern	<input type="checkbox"/> Kommunikasjonsareal / teknisk anlegg
	<input type="checkbox"/> Varehandel/bank/forsikring/hotell/restaurant/anna:		
Tilkomst Pbl. § 27-4 Veglov §§ 40-43	<input type="checkbox"/> Riks-/fylkesveg	<input type="checkbox"/> Kommunal veg	<input type="checkbox"/> Privat veg
	<input type="checkbox"/> Ny avkjørsel frå offentleg veg	<input type="checkbox"/> Utvida bruk av eksisterande avkjørsel	
	<input type="checkbox"/> Avkjørselsløyve gjeve (vedlagt)	<input type="checkbox"/> Søknad om avkjørselsløyve (vedlagt)	<input type="checkbox"/> Tilkomst sikra i følge vedlagt dokument
Vassforsyning Pbl. § 27-1 og -3	<input type="checkbox"/> Offentleg vassverk	<input type="checkbox"/> Privat fellesvassverk. Tilknyttingløyve lagt ved	
	<input type="checkbox"/> Anna:		
Avlaup Pbl. § 27-2 og -3	<input type="checkbox"/> Offentleg avlaupsanlegg	<input type="checkbox"/> Privat enkeltanlegg	Beskriv:
	<input type="checkbox"/> Privat fellesanlegg		
	<input type="checkbox"/> Utsleppsløyve gjeve (vedlagt)	<input type="checkbox"/> Søknad om utsleppsløyve (vedlagt)	<input type="checkbox"/> Avlaup sikra ifølge

Vedlegg ⁶

	Nr. frå - til	Ikkje relevant
Partliste/naboliste (alternativt kan nyttast s 4 eller kvitteringsskjema for rekommandert sending)	1-1	<input type="checkbox"/>
Kart og situasjonsplanar		<input type="checkbox"/>
Avtale om veg/tilkomst, inkl. kart		<input type="checkbox"/>
Private servituttar		<input type="checkbox"/>
Uttale/samtykke frå andre offentlege myndigheiter		<input type="checkbox"/>
Andre avtalar, dokumentasjon		<input type="checkbox"/>
Andre vedlegg		<input type="checkbox"/>
		<input type="checkbox"/>

Sjå b1991594 2

Andre opplysingar og underskrift(er):

Andre opplysingar (f.eks. rettshavarar av betydning)	Rettshavarar		
Heimelshavar (ar)	Namn: Arne Reigstøl		Tlf:
	Adresse: osterfjordvegen 162	Postnr: 5914	Stad: ISDALSTØ
	E-post:		
Underskrift	Stad: Gjovik	Dato: 10/6-2014	Underskrift: Arne Reigstøl
Heimelshavar(ar)	Namn:		Tlf:
	Adresse:	Postnr:	Stad:
	E-post:		
Underskrift	Stad:	Dato:	Underskrift:

Kan nyttast til utfyllande merknader:

Sjø byggesak

Partsliste (naboar, bruksretts- og servitutthavarar, og andre som er varsla)
Trengst ikkje fyllast ut dersom partsliste følger som eige vedlegg,
alternativt kan kvitteringsskjema for rekommandert postsending nyttast.

Namn:		Adresse:		Namn:		Adresse:	
Eigedom (gnr., bnr., fnr., snr):		Partsstilling:		Eigedom (gnr., bnr., fnr., snr):		Partsstilling:	
Stad:	Dato:	Underskrift:		Stad:	Dato:	Underskrift:	
Namn:		Adresse:		Namn:		Adresse:	
Eigedom (gnr., bnr., fnr., snr):		Partsstilling:		Eigedom (gnr., bnr., fnr., snr):		Partsstilling:	
Stad:	Dato:	Underskrift:		Stad:	Dato:	Underskrift:	
Namn:		Adresse:		Namn:		Adresse:	
Eigedom (gnr., bnr., fnr., snr):		Partsstilling:		Eigedom (gnr., bnr., fnr., snr):		Partsstilling:	
Stad:	Dato:	Underskrift:		Stad:	Dato:	Underskrift:	
Namn:		Adresse:		Namn:		Adresse:	
Eigedom (gnr., bnr., fnr., snr):		Partsstilling:		Eigedom (gnr., bnr., fnr., snr):		Partsstilling:	
Stad:	Dato:	Underskrift:		Stad:	Dato:	Underskrift:	
Namn:		Adresse:		Namn:		Adresse:	
Eigedom (gnr., bnr., fnr., snr):		Partsstilling:		Eigedom (gnr., bnr., fnr., snr):		Partsstilling:	
Stad:	Dato:	Underskrift:		Stad:	Dato:	Underskrift:	
Namn:		Adresse:		Namn:		Adresse:	
Eigedom (gnr., bnr., fnr., snr):		Partsstilling:		Eigedom (gnr., bnr., fnr., snr):		Partsstilling:	
Stad:	Dato:	Underskrift:		Stad:	Dato:	Underskrift:	
Namn:		Adresse:		Namn:		Adresse:	
Eigedom (gnr., bnr., fnr., snr):		Partsstilling:		Eigedom (gnr., bnr., fnr., snr):		Partsstilling:	
Stad:	Dato:	Underskrift:		Stad:	Dato:	Underskrift:	
Namn:		Adresse:		Namn:		Adresse:	
Eigedom (gnr., bnr., fnr., snr):		Partsstilling:		Eigedom (gnr., bnr., fnr., snr):		Partsstilling:	
Stad:	Dato:	Underskrift:		Stad:	Dato:	Underskrift:	

Rettleiing:

Forvaltingslova pålegg kommunen å gi turvande rettleiing til den som treng det. På www.bing.nu er det under fana Delingssak gitt nærare informasjon om temaet. Nedanfor er nokre utfyllande merknader gitt i form av fotnotar i skjemaet.

¹ Skjemaet er eit kombinert skjema som dekker både søknad om deling o.a. etter plan- og bygningslova (pbl) og rekvisisjon på ulike oppgåver etter matrikkellova (ml). Søkjar/rekvirent kryssar av for den hovudtype av tenester som er aktuelle. Ved søknad om deling, skal kryssast av for første og andre oppgåve.

² Matrikulering = innføring av ny juridisk eining i matrikkelen, innføring av nye opplysingar til einingane i matrikkelen eller endring av tidlegare innførte opplysingar

³ Her skriv søkjar/rekvirent inn identitetsnummeret til den/dei eigedomane frå delinga/bortfesting skal skje frå eller den/dei eigedomane det etter matrikkellova er rekvirert tenester i høve til.

⁴ Kryss av for aktuell type registrering og legg ved aktuell dokumentasjon. For samanslåing skal nyttast standard skjema med eventuelle vedlegg. Dette kan rekvirent få hos kommunen.

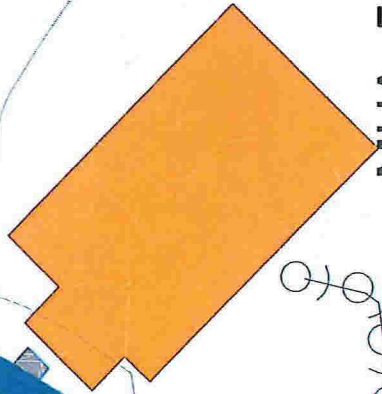
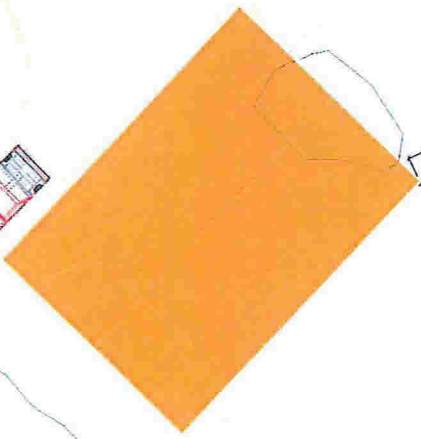
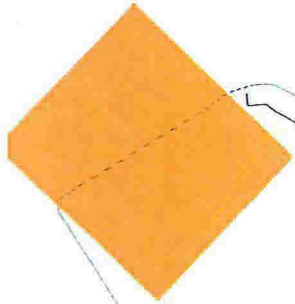
⁵ Her skal det opplysast om formålet med søknaden, f.eks. bustadtomt, fritidsbustad, naust, lager, barnehage, bilverkstad, kombinert forretning/kontor, anlegg og type osv. Ein og same søknad kan femne om fleire parsellar og ulike formål.

⁶ Søkjar skal nummerere alle vedlegga til søknaden. Det skal alltid følgja med ei partsliste og eit situasjonskart med innteikna grenser for parsell(ar) som det er søkt frå deling for/plassering av punkt det skal knytast festerett til. **Partslista** skal ha opplysingar om eigedomar og eigarar/råderettshavarar som har interesser å ivareta i samband med søknaden og etterfølgjande oppmålingsforretning og kva partstilling dei har. Partslisteskjema får ein hos kommunen eller på internett www.statkart.no/filestore/Matrikkelavdelingen/PDF/Blanketter/705883ePartsliste2.pdf Partslista kan og nyttast som kvitteringsliste for at alle partane er varsla om søknaden. Alternativt må det leggjast ved tilfredsstillande kvittering for at varsling er utført (punktet vil då ha fleire vedlegg). Som **kartgrunnlag** skal nyttast kopi av kommunen sitt beste kart, alternativt kopi av gjeldande reguleringsplan. Dette kan tingast hos kommunen eller hentast frå www.nordhordlandskart.no

Koordinatliste ny grense 188/14

Øst	Nord
297392,13	6718797,31
297382,34	6718788,8
297380,252	6718790,86
297374,618	6718785,87
297373,276	6718785,08
297371,623	6718784,44
297370,622	6718784,26
297369,921	6718784,28
297368,936	6718784,31
297367,705	6718784,76
297366,907	6718785,26
297360,585	6718789,42
297351,246	6718796,01
297375,58	6718769,39

1:200



Gbnr 188/307
Arne Reigstad

188/14

MUA=513 m²

20.06

14.75

3.0

areal
Som skal
overføres.

