

LINDAS KOMMUNE

Klassering

135/1

14. 09. 2012

Ark. saksnr.

2012/100

Løpenr.

Saksb.

KIEIUR

Tilgangskode



Nabovarsel

sendes til berørte naboer og gjenboere

plan- og bygningsloven av 27. juni 2008 nr. 71 § 21-3

Til (nabo/gjenboer)

Lindås kommune
Felles postmottak Kvernhusmyrane 20
5914 ISDALSTØ

Som eier/lester av:

| | | | |
|------|------|----------|-------------|
| Gnr. | Bnr. | Festenr. | Seksjonsnr. |
| 133 | 51 | | |

Eiendommens adresse

Tiltak på eiendommen:

| | | | |
|------|------|----------|-------------|
| Gnr. | Bnr. | Festenr. | Seksjonsnr. |
| 135 | 1 | | |

Eiendommens adresse

| | |
|---------|-----------|
| Postnr. | Poststed |
| 5911 | ALVERSUND |

Kommune
LINDÅS KOMMUNEEier/lester
Solholmen Invest AS

Det varsles herved om

- | | | | |
|---|--|--|--|
| <input type="checkbox"/> Nybygg | <input type="checkbox"/> Anlegg | <input type="checkbox"/> Endring av fasade | <input type="checkbox"/> Riving |
| <input type="checkbox"/> Påbygg/tilbygg | <input type="checkbox"/> Skilt/reklame | <input type="checkbox"/> Innhegning mot veg | <input checked="" type="checkbox"/> Bruksendring |
| <input type="checkbox"/> Midlertidig bygning, konstruksjon eller anlegg | <input type="checkbox"/> Antennesystem | <input type="checkbox"/> Oppretting/endring av matrikkelenhet (eiendomsdeling) eller bortfeste | <input checked="" type="checkbox"/> Annet |

Dispensasjon etter plan- og bygningsloven kapittel 19

- | | | | |
|--|--|---|-----------------------------------|
| <input checked="" type="checkbox"/> Plan- og bygningsloven med forskrifter | <input type="checkbox"/> Kommunale vedtekter | <input checked="" type="checkbox"/> Arealplaner | <input type="checkbox"/> Vegloven |
|--|--|---|-----------------------------------|

Vedlegg nr.
B -

Arealdisponering

Søtt kryss for gjeldende plan

- | | | |
|---|--|--|
| <input checked="" type="checkbox"/> Arealdel av kommuneplan | <input type="checkbox"/> Reguleringsplan | <input type="checkbox"/> Bebyggelsesplan |
|---|--|--|

Navn på plan

Kommunedelplan Knarvik - Alversund 2007 - 2019

Beskriv nærmere hva nabovarslet gjelder

Gjelder bruksendring fra fritidsbolig til annen privat tjenesteyting (servering/ bevertning/ selskapslokale).
Oppføring av kai og flytebrygge.

Vedlegg nr.
Q -

Spørsmål vedrørende nabovarsel rettes til

Foretak/tiltakhaver
RAMBØLL NORGE ASKontaktperson, navn
Helge F. SamuelsenE-post
helge.samuelsen@ramboll.no

Telefon

Mobil
95 48 85 84Søknaden kan ses på hjemmeside:
(ikke obligatorisk)

www.

Merknader sendes til

Eventuelle merknader skal være mottatt innen 2 uker etter at dette varsel er sendt.
Ansvarlig søker/tiltakhaver skal sammen med søknad sende innkomne merknader og redegjøre for ev. endringer.

Navn
Helge F. SamuelsenPostadresse
Postboks 3705 FyllingsdalenPostnr. | Poststed
5845 BERGENE-post
helge.samuelsen@ramboll.no

Vedlegg

| Beskrivelse av vedlegg | Gruppe | Nr. fra - til | Ikke relevant |
|----------------------------|--------|---------------|-------------------------------------|
| Dispensasjonssøknad/vedtak | B | 1 - 1 | <input type="checkbox"/> |
| Situasjonsplan | D | 1 - 2 | <input type="checkbox"/> |
| Tegninger snitt, fasade | E | 1 - 4 | <input type="checkbox"/> |
| Andre vedlegg | Q | - | <input checked="" type="checkbox"/> |

Underskrift

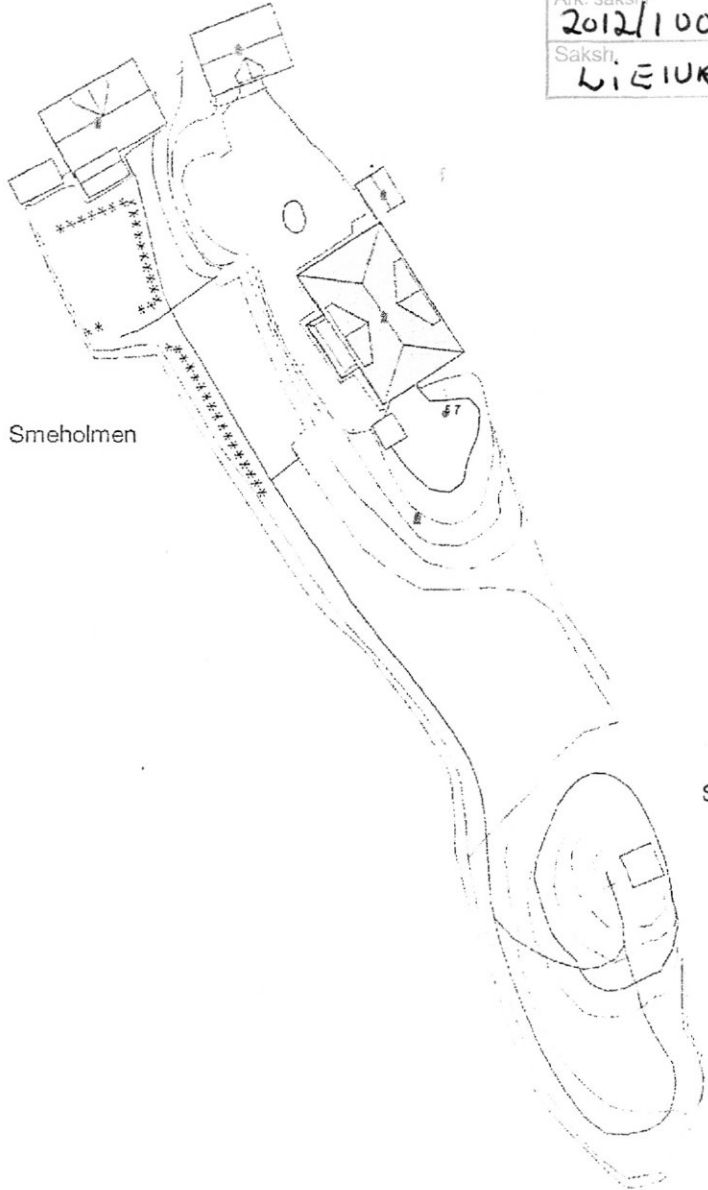
Sted

Dato
21.08.2012

Underskrift ansvarlig søker eller tiltakhaver

Gjentas med blokkbokstaver
THORLEIF STENDAL



| | |
|----------------|----------|
| LINDÅS KOMMUNE | |
| Klassering | 135/1 |
| 14. 09. 2012 | |
| Ark. saksnr | 2012/100 |
| Saksh. | WIEUR |
| Expert | |
| Tilgangskode | |



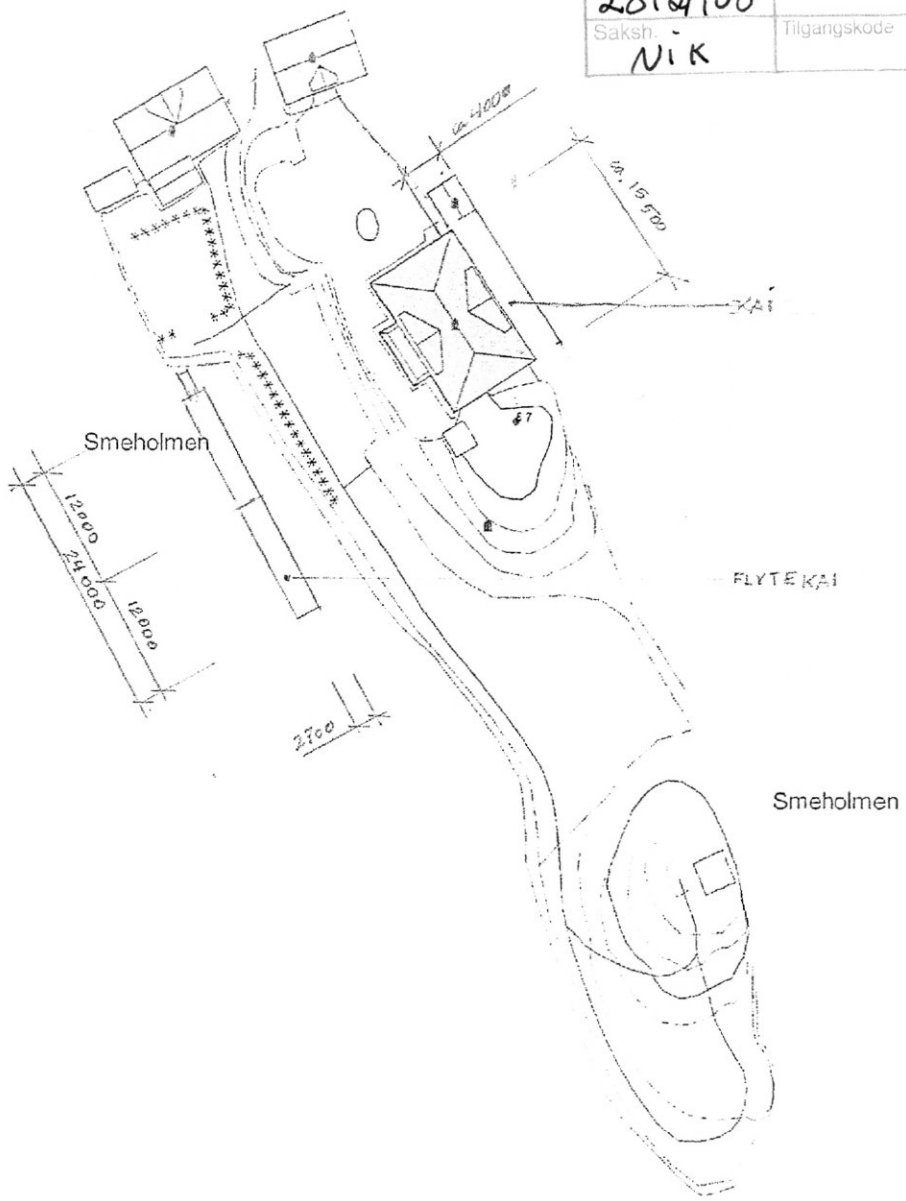
Smeholmen

Smeholmen

1:700

| | | | | | |
|---|--|--|---|--|--|
| <ul style="list-style-type: none"> — A-tyr feltar — Dyrskolebing — Ovesvann — Furrjeløding spåkkam — Furrjeløding vann — Spåkkam — Vasslejung — Utdønt gravst | <ul style="list-style-type: none"> — Tenestehusgrense — Kestemur grense/mur — Bølgje — busstid i løstgled — Våringshus — Stort busstid — Hatt ferdhus — (G) asle utbas | <ul style="list-style-type: none"> — H dastil ligg — vassle ligg |  | <p>Lindås kommune VVA-avdeling</p> | <p>N</p>  |
| <p>1:700</p> | | | <p>1:700</p> | | |

| | |
|----------------|----------|
| LINDÅS KOMMUNE | |
| Klassering | 135/1 |
| 14. 09. 2012 | |
| Ark. saksnr. | 2012/100 |
| Saksh. | NiK |
| Løpnr. | |
| Tilgangskode | |



FREMTIDIG SITUASJON

| | | |
|--|---|--|
| <ul style="list-style-type: none"> Avsp. felles Direktledning Grøntvann Portledning, sp. vann Portledning vann spillevann Vannledning Udelte/greiser | <ul style="list-style-type: none"> Toneangitt/greiser Kretstrek/grenspunkt Bølge Bustad m. lettligg. Vanningskur Svart. muscader Dratt. beredning Gr.aste utfas | <ul style="list-style-type: none"> Industri/ager Vann byge |
|--|---|--|



Lindås kommune
VVA-avdeling



.. 2012.09.10
saa

1:700

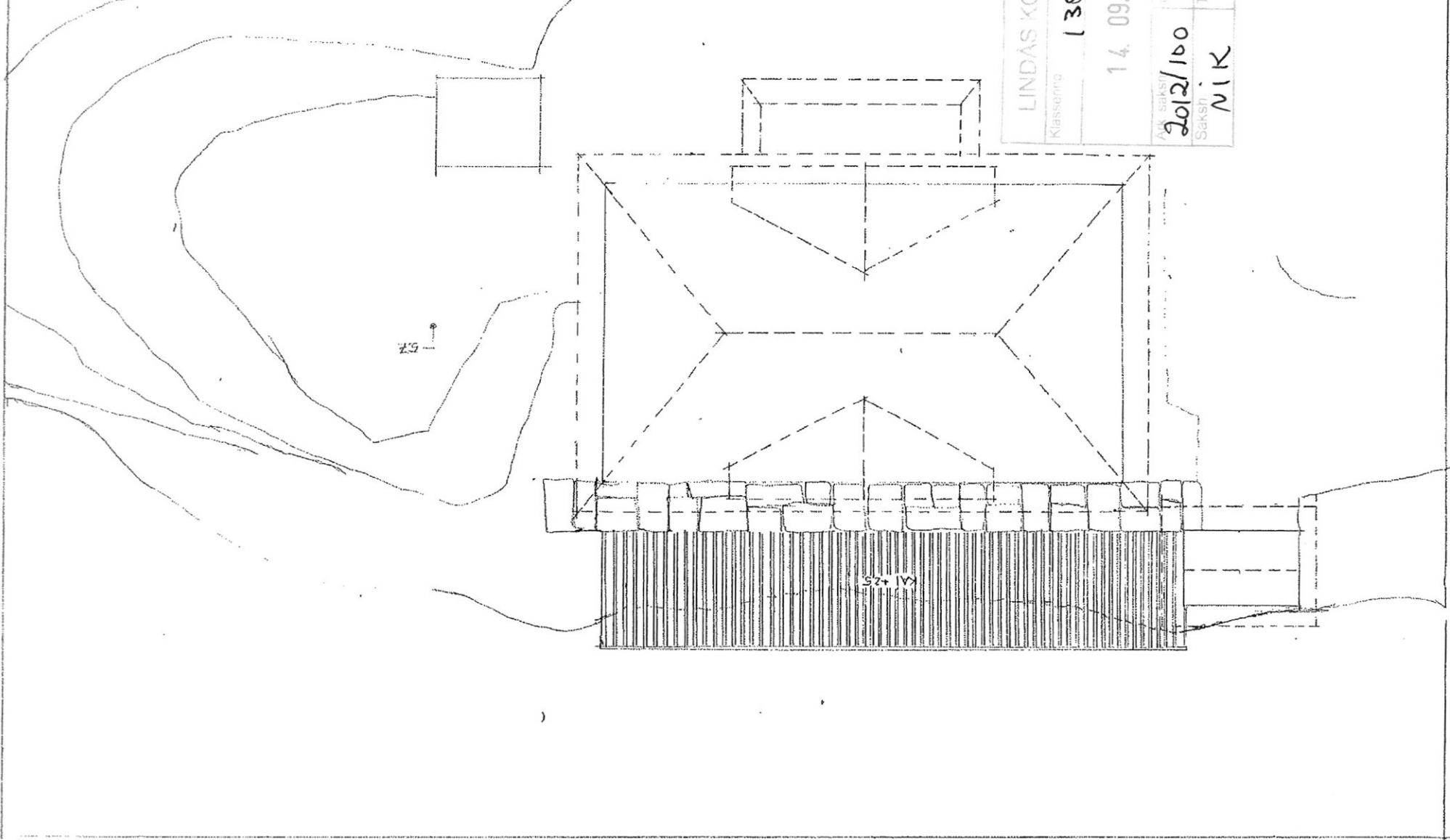
Beskrivelsen er tilrettet med utgangspunkt i den oppgitte situasjon.



2012/100
 NIK
 14. 09. 2012
 LINDAS KOMMUNE
 135/1
 Tilgangskode

| | | |
|--------------------------------------|------------|------|
| SMEDHOLMEN KAI | 26.11.2010 | 175. |
| | 1:100 A3 | 175. |
| OPPRISS NORDØST, FREMTIDIG SITUASJON | 5700188 | 175. |
| RAMBOLL | 2.161 | |


| | | | |
|----------------|--|------|--|
| 06.12.2010 | | H 15 | |
| 1:100 | | A3 | |
| 5/100188 | | H 15 | |
| PLAN | | | |
| RAMBÖLL | | | |
| 2,100 | | | |



| | |
|----------------|--------------|
| LINDÅS KOMMUNE | |
| Klassering | 135/1 |
| | 14. 09. 2012 |
| Ark. saksnr | 2012/100 |
| Trifangscode | NIK |

52

52



1357

VIA
100/100