

Søknad om tilskot til spesielle miljøtiltak i jordbruket

Søknaden skal sendast kommunen der prosjektet/tiltaket skal utførast. Kommunen kan sette søknadsfrist.

Tøm skjema

1. Grunnopplysningar				
Organisasjonsnr. (9 siffer) 988813354		Namn på føretaket		Kontonr. (11 siffer) 36325377288
Etternamn Tyssebotn		For- og mellomnamn Christian		
Adresse Lurevegen 543		Postnr. 5912	Poststad Seim	
Telefonnr./mobiltelefonnr.		E-postadresse		
Føretaket sitt driftssenter				
Kommunenr. 1263	Gårdsnr. 155	Bruksnr. 6	Festenr.	Registrert for meirverdiavgift <input checked="" type="checkbox"/> Ja <input type="checkbox"/> Nei
Ansvarleg for produksjon med rett på produksjonstilskot				
Namn på den som driv produksjon med rett på produksjonstilskot på landbrukseigedomen, dersom søkeren sjølv ikkje er rettkomen produksjonstilskot.			Namn på føretaket	Organisasjonsnr. (9 siffer)

2. Opplysningar om prosjektet/tiltaket (Du må fylle ut eitt skjema pr. prosjekt/tiltak)	
Søknaden gjeld tilskot til <input checked="" type="checkbox"/> Kulturlandskapstiltak <input type="checkbox"/> Forureiningstiltak <input type="checkbox"/> Planleggings- og tilretteleggingsprosjekt	
Søknadstype <input checked="" type="checkbox"/> Hovudsøknad <input type="checkbox"/> Tilleggssøknad	Tiltakstype <input checked="" type="checkbox"/> Enkelttiltak <input type="checkbox"/> Fellestiltak Tal på deltakarar <input type="text"/>
Kort om føremålet med prosjektet/tiltaket Inngjerding av eit stort og samanhengande innmarksbeite	
Utfyllande utgreiing av prosjektet/tiltaket	
Når er prosjektet/tiltaket planlagt ferdig?	
Bruksmåte, vedlikehald og oppfølging etter at prosjektet/tiltaket er avslutta	

3. Opplysningar om status på området/objektet (legg og ved informasjon om funn, dato og kjelde for funn)
Området sin planstatus i kommuneplanen sin arealdel og ev. reguleringsplan
Dersom nokre av punkta under er aktuelle tilknytt prosjektet/tiltaket, set kryss <input type="checkbox"/> Området/delar av området er satt av til hensynssone etter plan- og bygningslova. I tilfelle, til kva føremål? <input type="checkbox"/> Området/delar av området er ein utvald naturtype, inneheld prioritert art med ev. økologisk funksjonsområde, og/eller er verna etter naturmangfaldlova? <input type="checkbox"/> Området/objektet er freda eller føreslått freda etter kulturminnelova? <input type="checkbox"/> Området/objektet ligg innanfor eller er føreslått å liggje innanfor sikringssona for automatisk freda kulturminne? <input type="checkbox"/> Området er prioritert for vannmiljøtiltak?
Anna relevant informasjon om området/objektet (sjå rettleiinga)

8. For kommunen (vurdering, vedtak og kontroll)

Prioritering av prosjekt/tiltak, og relevans, i høve til lokal tiltaksstrategi

Prosjektet gjeld (for rapportering i fagsystemet): Set eitt kryss

- | | | |
|---|---|--|
| <input type="checkbox"/> Biologisk mangfald | <input type="checkbox"/> Miljøretta omlegging i kornområder | <input type="checkbox"/> Landskapsplanting |
| <input checked="" type="checkbox"/> Gamal kulturmark | <input type="checkbox"/> Høytørkeanlegg | <input type="checkbox"/> Vegetasjonssoner |
| <input type="checkbox"/> Tilgjenge/opplevingskvalitet | <input type="checkbox"/> Oppsamlingsanlegg for avløp frå veksthus | <input type="checkbox"/> Fangdammar og våtmarker |
| <input type="checkbox"/> Verneverdige bygg | <input type="checkbox"/> Hydrotekniske anlegg | <input type="checkbox"/> Andre forureiningstiltak |
| <input type="checkbox"/> Andre kulturminne/-miljø | <input type="checkbox"/> Klimaplanting/leplanting | <input type="checkbox"/> Planleggings- og tilretteleggingsprosjekt |

Vurdering

Søknaden		Merknader Har sendt inn søknad tidlegare i mai, men grunna tekniske problem vart søknad utarbeidd på nytt.
<input type="checkbox"/> Løyvd som omsøkt	<input type="checkbox"/> Løyvd med ending	
<input type="checkbox"/> Avslege	<input type="checkbox"/> Avvist	
Godkjent kostnadsoverslag	kr	
Godkjent tilskotsgrunnlag	kr	
Tilskotssats	%	
Løyvd eingongstilskot	kr	
Arbeidsfrist blir sett til		Underskrift
Stad og dato		
Eventuelt forlenga arbeidsfrist er sett til: <input type="text"/>		
Eventuelle merknadar		
Stad og dato		Underskrift

Kontroll

Kva blei kontrollert	Dato for kontroll
Resultat av kontrollen	
Stad og dato	Underskrift

Ferdiggodkjenning

Dato for skriftleg oppmodning frå søkjaren om utbetaling	
Dato for ferdiggodkjenning av arbeidet	Dato for godkjenning av sluttregneskapet
Tilskot på kr <input type="text"/> tilvist for utbetaling frå fylkesmannen.	
Eventuelle merknadar	
Stad og dato	Stempel og underskrift

9. Rettleiing for utfylling av skjema

For meir informasjon, sjå Landbruksdirektoratet sine nettsider www.landbruksdirektoratet.no

Felt 1

Dersom du ikkje har krav på produksjonstilskot for drifta på landbrukseigedomen, må den som leiger arealet ha rett på produksjonstilskot. Du må opplyse om namn og organisasjonsnummer for leigetakaren.

Felt 2

Kryss av for kva type tiltak du skal søkje om midlar til:

Kulturlandskapsiltak er tiltak som tek vare på natur- og kulturminneverdiar i kulturlandskapet.

Forureiningstiltak er tiltak som bidreg til å redusere forureininga eller risiko for forureining i frå jordbruket.

Planleggings- og tilretteleggingsprosjekt skal legge forholda til rette for større heilskaplege prosjekt over større område. Normalt gir ein ikkje tilskot til prosjekt/tiltak som allereie er begynt eller utført.

For tilleggsøknad må det gå tydeleg fram kva tillegget gjeld, og kvifor kostnadane har blitt større.

Utfyllande utgreiing av prosjektet/tiltaket skal innehalde omfang, tilstand (til dømes med omsyn til biologisk mangfald, bygningar eller andre kulturminne), framdriftsplan, arbeidsskildringare, teikningar, skisser, og liknande. Om du treng meir plass, bruk eige vedlegg.

Frist for å gjennomføre prosjektet/tiltaket er 3 år frå tilskotet blir løyvd, med mindre kommunen set kortare frist. Kommunen kan etter søknad forlengje gjennomføringsfristen, men ikkje ut over 5 år frå tilskotet vart løyvd.

Felt 3

Kommunen kan gi opplysningar om området sin planstatus i kommuneplanen sin arealdel, samt ev. reguleringsplan og hensynssone.

Informasjonen er òg tilgjengeleg i kommunen sin kartteneste på internett. Informasjon om utvalde naturtypar, prioriterte artar og verneområde etter naturmangfaldlova, samt kartlagde naturtypar, finn du i Miljødirektoratet si kartteneste Naturbase.

Informasjon om freding etter kulturminnelova og kulturminne finn du i Riksantikvaren si kartteneste [kulturminnesøk](#). Eksempel på relevant informasjon er om området/objektet:

- er prioritert i nasjonal registrering av verdifulle kulturlandskap, som du kan finne i kartlaget "helhetlige kulturlandskap" i Miljødirektoratet si kartteneste [Naturbase](#).
- er kartlagt etter Miljødirektoratet si handbok 13 (naturtypar), etter Natur i Norge (NiN), eller ev. andre kartleggingar,
- er prioritert i eventuell kommunal eller regional kulturminneplan,
- ligg knytt til nasjonal turistveg,
- har særleg interesse for ålmenta,
- har avrenning til sårbare vassområde fastsett i regionalt miljøprogram,
- har særskilte behov med omsyn til ressursbevaring (til dømes område utsett for erosjon)
- ligg innanfor område der ein driv reindrift, sjå [reindriftskart](#)

Felt 4

Det kan løyvast eingongstilskot med inntil 100 % av godkjent kostnadsoverslag for planleggings- og tilretteleggingsprosjekt, og for særskilde tiltak for å ta vare på biologisk mangfald. Normalt bør det òg i slike prosjekt/tiltak føresetjast medverknad frå andre kjelder (eigeninnsats eller delfinansiering frå andre interessentar eller samarbeidspartnarar).

For andre kulturlandskaps- og forureiningstiltak kan ein gi eingongstilskot med inntil 70 % av godkjent kostnadsoverslag.

Kommunen står fritt til å setje lågare tilskotsprosent for dei ulike prosjekta/tiltaka. Ein kan normalt ikkje gi tilskot til maskinar eller anna laust teknisk utstyr.

Kostnadar med planlegging, organisering og gjennomføring av prosjektet/tiltaket kan inngå i tilskotsgrunnlaget. Dette gjeld blant anna materialkostnadar, arbeidskostnadar og kostnadar med utarbeiding av nødvendige planar.

Felt 6

Første vedlegg er obligatorisk. Dei tre andre er anbefalt. I tillegg til vedlegg som står oppført i felt 6, kan følgjande vedlegg vere aktuelle:

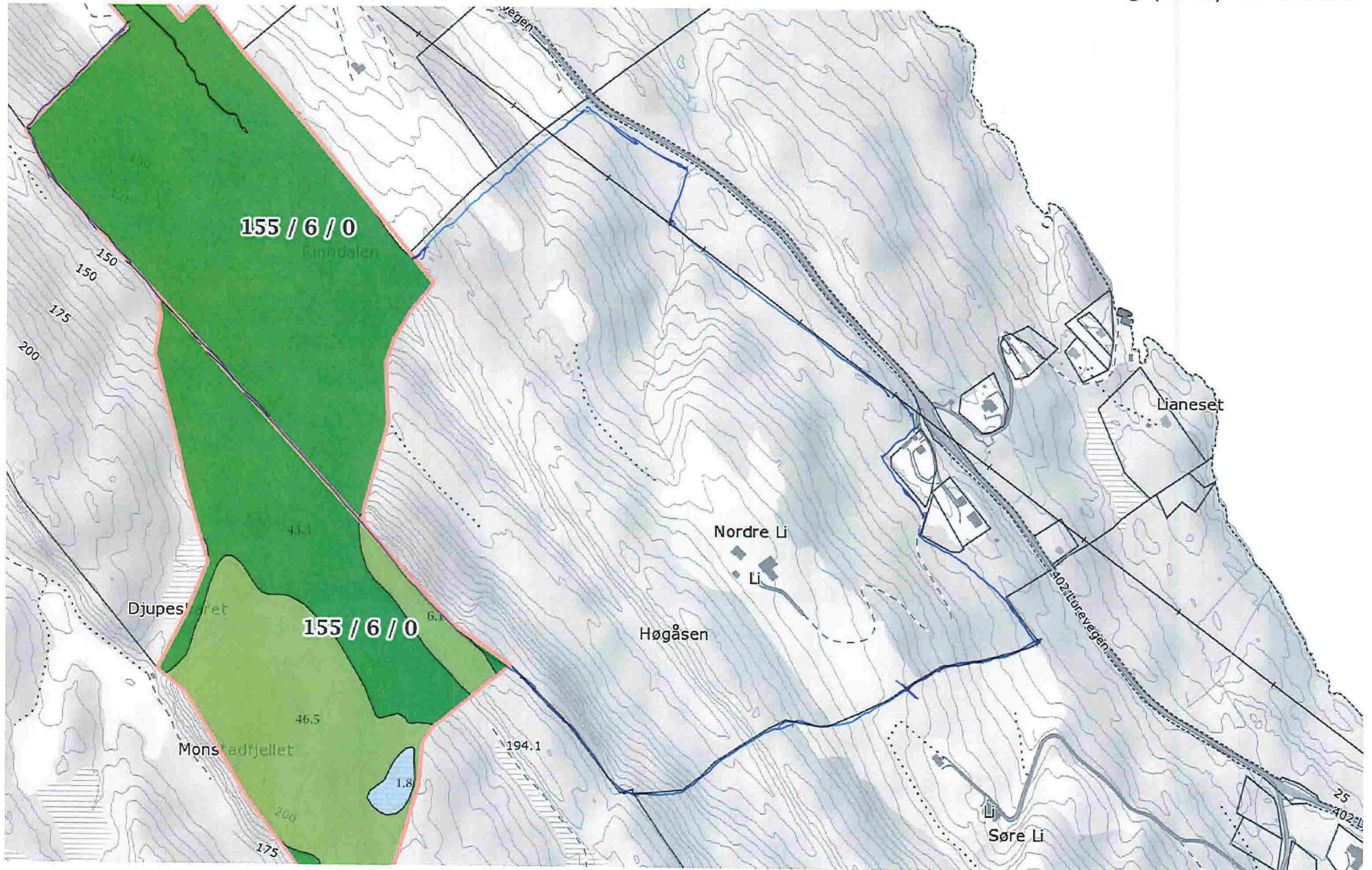
- oversiktskart, som syner plassering i kommunen,
- detaljkart (til dømes økonomisk kartverk), som syner areal, viktige element i landskapet og plassering av det aktuelle tiltaket,
- oversiktskart som viser reindrift sitt arealbruk i området,
- fotografi/teikningar, som syner areal, bygningar, bygningsmiljø og/eller objekt som søknaden gjeld,
- dokumentasjon av vernestatus etter naturmangfaldlova og fredningsstatus etter kulturminnelova,
- dokumentasjon av kartlagd biologisk mangfald (utvalde naturtypar, naturtypar, artar av nasjonal forv. interesse eller ev. andre kartleggingar)
- for bygningar: kostnadsoverslag frå bygningskunnig, omtale av bygning og bygningsskade, noverande og framtidig bruk, òg eventuell omtale av verneverdi,
- skriftleg godkjenning/avtale frå grunneigar (dersom ikkje søkjar sjølv eig landbrukseigedomen),
- skriftleg godkjenning frå aktuelle grunneigarar i eit prosjekt,
- avtale om gjennomføring av fellestiltak,
- skriftleg godkjenning fra berørte naboar før tiltaket blir sett i gong.

Søknad om tilskot til planleggings- og tilretteleggingsprosjekt skal underteiknast av den som skal ta i mot tilskotet på vegne av deltakarane i prosjektet.

Søknad om tilskot til miljøtiltak på landbrukseigedom skal underteiknast av eigaren eller andre som har heimel til å gjennomføre tiltaket (med skriftleg samtykke frå grunneigar). For fellestiltak skal berre ein av deltakarane stå som søkjar og underteikne søknaden for alle deltakarane (med skriftleg samtykke frå dei andre deltakarane).

Landbrukseiendom 1263 - 155/6

Markslog (AR5) 13 klasser



0 50 100 150m

Målestokk 1:5000 ved A4 liggende utskrift






Tegnforklaring arealstatistikk










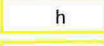












Eiendomsgrenser

Beskrivelse	Fargekode
Grense	
Uregistrert jordsameie	
Uavklart eierforhold	
Tvisteteig	

Erosjonsrisiko

Beskrivelse	Fargekode
Liten erosjonsrisiko	
Middels erosjonsrisiko	
Stor erosjonsrisiko	
Svært stor erosjonsrisiko	
Ikke kartlagt	




AR5 - 13 klasser

Beskrivelse	Fargekode	Symbol
Fulldyrka jord		
Overflatedyrka jord		
Innmarksbeite		
Skog, særs høg bonitet		
Skog, høg bonitet		
Skog, middels bonitet		
Skog, lav bonitet		
Uproduktiv skog		
Myr		
Jorddekt fastmark		
Skrinn fastmark		
Bebyggd, samf, vann, bre		
Ikke klassifisert		








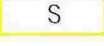



Jordressurser

Beskrivelse	Fargekode
Ingen begrensninger	
Små begrensninger	
Moderate begrensninger	
Store begrensninger	
Ikke kartlagt	



Endring markslag (AR5)

Beskrivelse	Fargekode
Til jordbruksareal	
Fra jordbruksareal	
Endringer innen jordbruksareal	
Andre endringer	
Ingen endringer	

AR5 - 7 klasser

Beskrivelse	Fargekode	Symbol
Fulldyrka jord		
Overflatedyrka jord		
Innmarksbeite		
Produktiv skog		
Bebyggd, samf, vann, bre		
Annet markslag		
Ikke klassifisert		

Helling jordbruksareal

Beskrivelse	Fargekode
Større enn 1:3	
Mellom 1:5 og 1:3	
Mindre helling, samt andre areal	

Grenser for arealressurser

På kart	
På flybilde	