

Søke omgjeriing til beiter frå skogsmark

Etter samtale med Nils Kolås og Eli Bjørklid 16/5-17 kom det fram at det ligger inne på på gardskarta for garden min at dei to teigane mine i «Solåsen» og «Storneset» ligger inne som skog. Dette ønsker eg å få omgjort til beiter. Teigen min i Storneset har vert aktivt beita og rydda siden 2014. Og Solåsen begynner dette samme prosjektet snart, så greit å få dette omgjort.


Ligger ved kart over dei to teigane som eg ønsker å få omgjort.

Håper dette ser greit ut.



Mvh Arve Fyllingsnes

Fyllingsnes 30.05.2017



Søknad om tilskot til spesielle miljøtiltak i jordbruket

Søknaden skal sendast kommunen der prosjektet/tiltaket skal utførast.
Kommunen kan sette søknadsfrist.

Tøm skjema

1. Grunnopplysningar				
Organisasjonsnr. (9 siffer) 913204565		Namn på føretaket Fyllingsnesstølen		Kontonr. (11 siffer) 65291041749
Etternamn Fyllingsnes		For- og mellomnamn Arve		
Adresse Fyllingsnesveien 136		Postnr. 5913	Poststad Eikangervåg	
Telefonnr./mobiltelefonnr. 91559641		E-postadresse arfy@statoil.com		
Føretaket sitt driftssenter				
Kommunenr. 1263	Gårdsnr. 214	Bruksnr. 4	Festenr.	Registrert for meirverdiavgift <input type="checkbox"/> Ja <input checked="" type="checkbox"/> Nei
Ansvarleg for produksjon med rett på produksjonstilskot				
Namn på den som driv produksjon med rett på produksjonstilskot på landbrukseigedomen, dersom søkeren sjølv ikkje er rettkomen produksjonstilskot.		Namn på føretaket Fyllingsnesstølen		Organisasjonsnr. (9 siffer) 913204565

2. Opplysningar om prosjektet/tiltaket (Du må fylle ut eitt skjema pr. prosjekt/tiltak)	
Søknaden gjeld tilskot til <input checked="" type="checkbox"/> Kulturlandskapstiltak <input type="checkbox"/> Forureiningstiltak <input type="checkbox"/> Planleggings- og tilretteleggingsprosjekt	
Søknadstype <input checked="" type="checkbox"/> Hovudsøknad <input type="checkbox"/> Tilleggssøknad	Tiltakstype <input checked="" type="checkbox"/> Enkelttiltak <input type="checkbox"/> Fellestiltak Tal på deltakarar <input type="text"/>
Kort om føremålet med prosjektet/tiltaket Inngjerding av min utmarksteig i Solåsen som eg vil omgjere til beiter for mine utegangersau.	
Utfyllande utgreiing av prosjektet/tiltaket Sjå vedlagt dokument	
Når er prosjektet/tiltaket planlagt ferdig? 2018	
Bruksmåte, vedlikehald og oppfølging etter at prosjektet/tiltaket er avslutta Skal verta nytta som ein del av min rotasjonsbeiteplan for garden min.	

3. Opplysningar om status på området/objektet (legg og ved informasjon om funn, dato og kjelde for funn)
Området sin planstatus i kommuneplanen sin arealdel og ev. reguleringsplan
Dersom nokre av punkta under er aktuelle tilknytt prosjektet/tiltaket, set kryss
<input type="checkbox"/> Området/delar av området er satt av til hensynssone etter plan- og bygningslova. I tilfelle, til kva føremål?
<input type="checkbox"/> Området/delar av området er ein utvald naturtype, inneheld prioritert art med ev. økologisk funksjonsområde, og/eller er verna etter naturmangfaldlova?
<input type="checkbox"/> Området/objektet er freda eller føreslått freda etter kulturminnelova?
<input type="checkbox"/> Området/objektet ligg innanfor eller er føreslått å liggje innanfor sikringssona for automatisk freda kulturminne?
<input type="checkbox"/> Området er prioritert for vannmiljøtiltak?
Anna relevant informasjon om området/objektet (sjå rettleiinga)

8. For kommunen (vurdering, vedtak og kontroll)

Prioritering av prosjekt/tiltak, og relevans, i høve til lokal tiltaksstrategi

Prosjektet gjeld (for rapportering i fagsystemet): Set eitt kryss

- | | | |
|---|---|--|
| <input type="checkbox"/> Biologisk mangfold | <input type="checkbox"/> Miljøretta omlegging i kornområder | <input type="checkbox"/> Landskapsplanting |
| <input type="checkbox"/> Gamal kulturmark | <input type="checkbox"/> Høytørkeanlegg | <input type="checkbox"/> Vegetasjonssoner |
| <input type="checkbox"/> Tilgjenge/opplevingskvalitet | <input type="checkbox"/> Oppsamlingsanlegg for avløp frå veksthus | <input type="checkbox"/> Fangdammar og våtmarker |
| <input type="checkbox"/> Verneverdige bygg | <input type="checkbox"/> Hydrotekniske anlegg | <input type="checkbox"/> Andre forureiningstiltak |
| <input type="checkbox"/> Andre kulturminne-/miljø | <input type="checkbox"/> Klimaplanting/leplanting | <input type="checkbox"/> Planleggings- og tilretteleggingsprosjekt |

Vurdering

Søknaden		Merknader
<input type="checkbox"/> Løyvd som omsøkt	<input type="checkbox"/> Løyvd med endring	
<input type="checkbox"/> Avslege	<input type="checkbox"/> Avvist	
Godkjent kostnadsoverslag	kr	
Godkjent tilskotsgrunnlag	kr	
Tilskotssats	%	
Løyvd eingongstilskot	kr	
Arbeidsfrist blir sett til		
Stad og dato		Underskrift
Eventuelt forlenga arbeidsfrist er sett til: <input type="text"/>		
Eventuelle merknadar		
Stad og dato		Underskrift

Kontroll

Kva blei kontrollert	Dato for kontroll
Resultat av kontrollen	
Stad og dato	Underskrift

Ferdiggodkjenning

Dato for skriftleg oppmodning frå søkjaren om utbetaling	
Dato for ferdiggodkjenning av arbeidet	Dato for godkjenning av sluttregneskapet
Tilskot på kr	tilvist for utbetaling frå fylkesmannen.
Eventuelle merknadar	
Stad og dato	Stempel og underskrift

9. Rettledning for utfylling av skjema

For meir informasjon, sjå Landbruksdirektoratet sine nettsider www.landbruksdirektoratet.no

Felt 1

Dersom du ikkje har krav på produksjonstilskot for drifta på landbrukseigedomen, må den som leiger arealet ha rett på produksjonstilskot. Du må opplyse om namn og organisasjonsnummer for leigetakaren.

Felt 2

Kryss av for kva type tiltak du skal søkje om midlar til:

Kulturlandskapstiltak er tiltak som tek vare på natur-og kulturminneverdiar i kulturlandskapet.

Forureiningstiltak er tiltak som bidreg til å redusere forureininga eller risiko for forureining i frå jordbruket.

Planleggings- og tilretteleggingsprosjekt skal legge forholda til rette for større heilskaplege prosjekt over større område. Normalt gir ein ikkje tilskot til prosjekt/tiltak som allereie er begynt eller utført.

For tilleggssøknad må det gå tydeleg fram kva tillegget gjeld, og kvifor kostnadane har blitt større.

Utfyllande utgreiing av prosjektet/tiltaket skal innehalde omfang, tilstand (til dømes med omsyn til biologisk mangfald, bygningar eller andre kulturminne), framdriftsplan, arbeidsskildringare, teikningar, skisser, og liknande. Om du treng meir plass, bruk eige vedlegg.

Frist for å gjennomføre prosjektet/tiltaket er 3 år frå tilskotet blir løyvd, med mindre kommunen set kortare frist. Kommunen kan etter søknad forlenge gjennomføringsfristen, men ikkje ut over 5 år frå tilskotet vart løyvd.

Felt 3

Kommunen kan gi opplysningar om området sin planstatus i kommuneplanen sin arealdel, samt ev. reguleringsplan og hensynssone.

Informasjonen er òg tilgjengeleg i kommunen sin kartteneste på internett. Informasjon om utvalde naturtypar, prioriterte artar og verneområde etter naturmangfaldlova, samt kartlagd naturtypar, finn du i Miljødirektoratet si kartteneste Naturbase.

Informasjon om freding etter kulturminnelova og kulturminne finn du i Riksantikvaren si kartteneste [kulturminnesøk](#). Eksempel på relevant informasjon er om området/objektet:

- er prioritert i nasjonal registrering av verdifulle kulturlandskap, som du kan finne i kartlaget "helhetlige kulturlandskap" i Miljødirektoratet si kartteneste [Naturbase](#).
- er kartlagt etter Miljødirektoratet si handbok 13 (naturtypar), etter Natur i Norge (NiN), eller ev. andre kartleggingar,
- er prioritert i eventuell kommunal eller regional kulturminneplan,
- ligg knytt til nasjonal turistveg,
- har særleg interesse for ålmenta,
- har avrenning til sårbare vassområde fastsett i regionalt miljøprogram,
- har særskilte behov med omsyn til ressursbevaring (til dømes område utsett for erosjon)
- ligg innanfor område der ein driv reindrift, sjå [reindriftskart](#)

Felt 4

Det kan løyvast eingongstilskot med inntil 100 % av godkjent kostnadsoverslag for planleggings- og tilretteleggingsprosjekt, og for særskilde tiltak for å ta vare på biologisk mangfald. Normalt bør det òg i slike prosjekt/tiltak føresetjast medverknad frå andre kjelder (eigeninnsats eller delfinansiering frå andre interessentar eller samarbeidspartnarar).

For andre kulturlandskaps- og forureiningstiltak kan ein gi eingongstilskot med inntil 70 % av godkjent kostnadsoverslag.

Kommunen står fritt til å setje lågare tilskotsprosent for dei ulike prosjekta/tiltaka. Ein kan normalt ikkje gi tilskot til maskinar eller anna laust teknisk utstyr.

Kostnadar med planlegging, organisering og gjennomføring av prosjektet/tiltaket kan inngå i tilskotsgrunnlaget. Dette gjeld blant anna materialkostnadar, arbeidskostnadar og kostnadar med utarbeiding av nødvendige planar.

Felt 6

Første vedlegg er obligatorisk. Dei tre andre er anbefalt. I tillegg til vedlegg som står oppført i felt 6, kan følgjande vedlegg vere aktuelle:

- oversiktskart, som syner plassering i kommunen,
- detaljkart (til dømes økonomisk kartverk), som syner areal, viktige element i landskapet og plassering av det aktuelle tiltaket,
- oversiktskart som viser reindrift sitt arealbruk i området,
- fotografi/teikningar, som syner areal, bygningar, bygningsmiljø og/eller objekt som søknaden gjeld,
- dokumentasjon av vernestatus etter naturmangfaldlova og fredningsstatus etter kulturminnelova,
- dokumentasjon av kartlagd biologisk mangfald (utvalde naturtypar, naturtypar, artar av nasjonal forv. interesse eller ev. andre kartleggingar)
- for bygningar: kostnadsoverslag frå bygningskunnig, omtale av bygning og bygningsskade, noverande og framtidig bruk, òg eventuell omtale av verneverdi,
- skriftleg godkjenning/avtale frå grunneigar (dersom ikkje søkjar sjølv eig landbrukseigedomen),
- skriftleg godkjenning frå aktuelle grunneigarar i eit prosjekt,
- avtale om gjennomføring av fellestiltak,
- skriftleg godkjenning fra berørde naboar før tiltaket blir sett i gong.

Søknad om tilskot til planleggings- og tilretteleggingsprosjekt skal underteiknast av den som skal ta i mot tilskotet på vegne av deltakarane i prosjektet.

Søknad om tilskot til miljøtiltak på landbrukseigedom skal underteiknast av eigaren eller andre som har heimel til å gjennomføre tiltaket (med skriftleg samtykke frå grunneigar). For fellestiltak skal berre ein av deltakarane stå som søkjar og underteikne søknaden for alle deltakarane (med skriftleg samtykke frå dei andre deltakarane).

Teig "Storaset"

Gårdskart

Nytt søk Hjelp

Landbrukseiendom 1263 - 214/4

Viser 7 av 17 teiger

Vis alle

Gårdskart

- Markslag (AR5) 13 klasser
- Markslag (AR5) 7 klasser
- Erosjonsrisiko
- Jordressurs
- Endring markslag (AR5)
- Helling jordbruksareal
- Vis gårds- og bruksnr
- Vis driftssenter

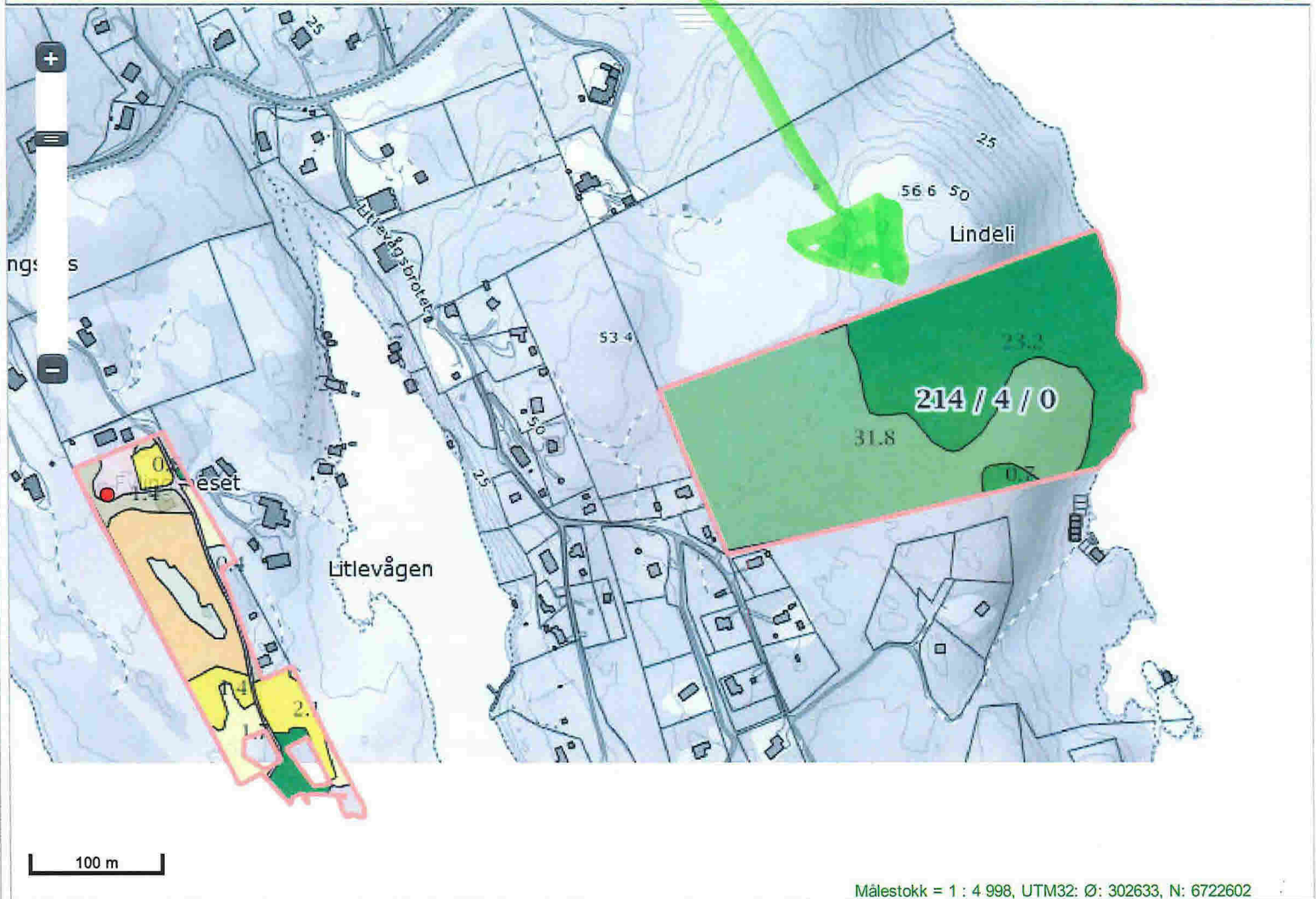
Bakgrunnskart

- Gråtoner
- Farger
- Raster / N5 (>1:10 000)
- Raster / eldre ØK (>1:10 000)
- Flybilde

Egne kartlag

Andre kartlag

- Markslag (AR5) 13 klasser
- Markslag (AR5) 7 klasser



Matrikelnu...	Antall teiger	Fulld... jord	Ove... jord	Innm... beite	Sko... høy ...	Skog, høy ...	Skog, midd...	Skog, lav b...	Upr... skog	Myr	Jord... fast...	Skrinn fast...	Beb... van...	Ikke klas...	Sum grunneien...
1263-214/4: Jordregister (dekar)															
1263-214/4	7	6.7	4.3	2.7	25.3	225.7	0	0	2	4.2	1.9	0.5	3	0	276.3

LAGRE ELLER SKRIV UT

Inngjerdingsprosjekt for Solåsen Trinn 1

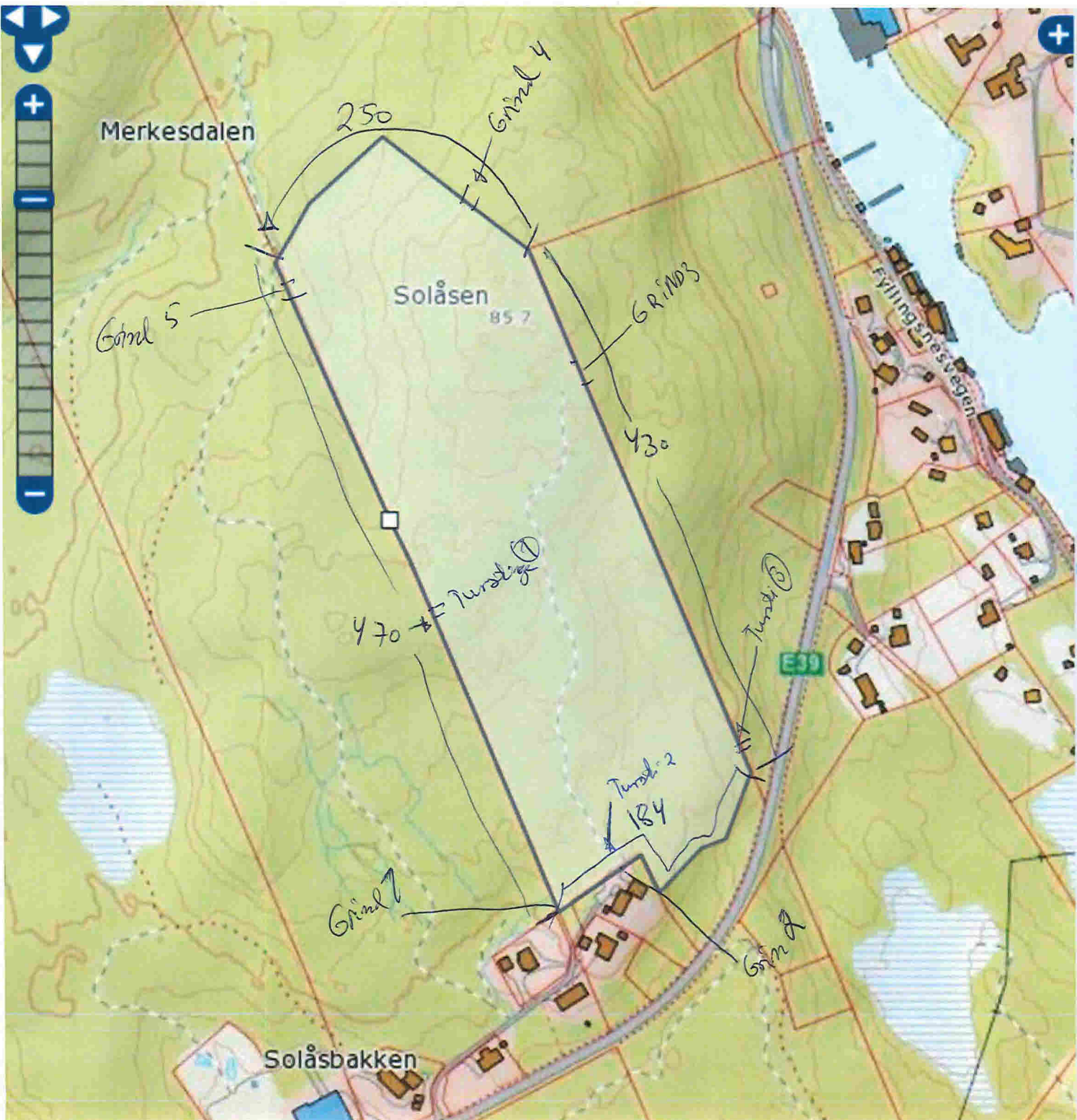
Hovedmål :Inngjerding av ca 72 mål med ein omkrins på ca 1334 meter i min utmarksteig i Solåsen tett ved E-39 som går gjennom Fyllingsnes. Søker herved SMIL-midler til å dekke deler av dette prosjektet.

Søker på bakgrunn av at eg trenger meir beiteareal ettersom eg vil øke min besetning Eg meiner dette er eit særst godt prosjekt med mange gode grunner til å gjennomføre det. Som vist under

- Dette er for å vinne fram gamle beiter som er vokst opp ein del furuskog/einer etter ein del tiår uten beiting. Men skogen er forholdvis åpen og slepper lys inn, slik at det vil gje relativt fort å få beitegras der. Eg har gått opp linjene og ser der er lite boring i fjell og då vil arbeidet med på sitta ned stolper i hovudsak tre lettare enn ein har mykje boring i fjell.
- Eg trenger meir beiter til flokken min med utegangersau (GNS) tanken er at veg vil øke til 20 vinterfora sauer som vil gjem eir kjøttproduksjon 1,5 lam på snitt og snittvekt på 16 vil eg produsere 480 kg lammekjøtt pr år..
- Som ungdom og i oppstartsfasen vil det hjelpe på å få litt støtte med prosjektet og eg kunne tenke meg litt meir inntekt på garden slik at eg kan gå ned i stillingen min ved Statoil Mongstad for å disponere meir tid på å bygge opp igjen driften/garden min.
- Har ein teig i «Storneset» som eg hadde ett liknande prosjekt som var ferdigstilt i 2014. Og der ser eg jo godt at det er mange fleire enn meg sjølv som har glede av slike prosjekt. Der er jo blitt tatt opp igjen turstier som mange nyttar seg av. Folk i alle aldrar og fått veldig gode tilbakemeldingar på det beiteprosjektet. Der folk går ein runde og får gjerne. Mest positive er foreldre og beste foreldre som har med barn/barnebarn som får ta seg ein fin gåtur med innslag av av sauene mine som holder til i det området.
- Som eg ser jo i Solåsen og har stort potensiale å bli ett godt tilbud til folk som ønsker å ta seg ein tur i skog og mark. Det skal også nevnt at det er ein gammald skulevei Fyllingsnes/Eikanger som heldt på å forsvinne. Som dette prosjektet vil være med på å redde pga atgroing.3 Turstier + ein gammald skulevei i området.
- Beitet vert synleg frå E-39, så mange kan nytta tiltaket i Solåsen.
- Har vore gjennom ett slik beiteprosjekt før og innehar beltegåande trillebår og boreutstyr opp den som vil gjere arbeidet lettare. Og har kjøpt med kvistekvern bakpå traktoren minsom tar 10 cm trer som er ett godt vertøy når eg skal rydda einer.

* Trinn ② Gjerdning vil gje meg totalt 220 mål i Solåsen

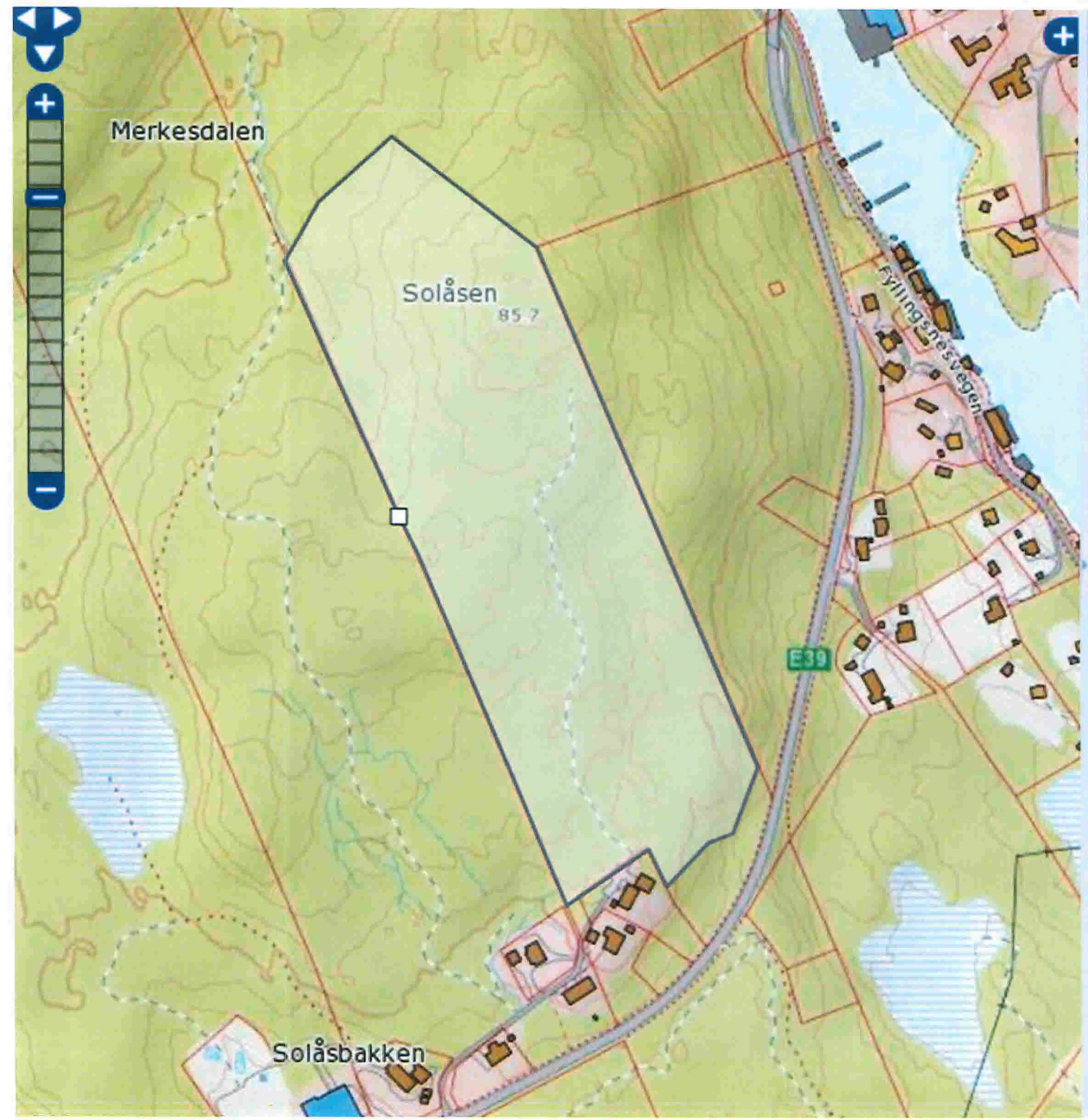
Ave Fyllingsnes
Fyllingsnes 30/5 - 17



Areal:
72859.68 m2

Total 1334 meter


Trimn ①



Areal:
72859.68 m2


Austrheim


Fedje


Gulen


Lindås


Masfjorden


Meland


Modalen


Osterøy

Tema Teiknforklaring

Søk

Stad eller adresse

Færre val <<<

Fylke:
Hordaland ▼

Kommune:
Lindås (1263) ▼

G.nr: B.nr: F.nr:

eller gnr/bnr for å vise

r en av linjene for å sjå teigene.

KANGERVÅG

(2)

KANGERVÅG

(2)

Meny



Dette viser totalt min deigi Solåsen på 220 mål
 Håper at brinn 2 vil gjere same at heile deigen
 er inngjerdet og kann nyttest som heilårsbeite



Austrheim



Fedje



Gulen



Lindås



Masfjorden



Meland



Modalen



Osterøy

Tema Teiknforklaring

Søk

Stad eller adresse

Færre val <<<

Fylke:

Hordaland

Kommune:

Lindås (1263)

G.nr:

B.nr:

F.nr:

eller gnr/bnr for å vise

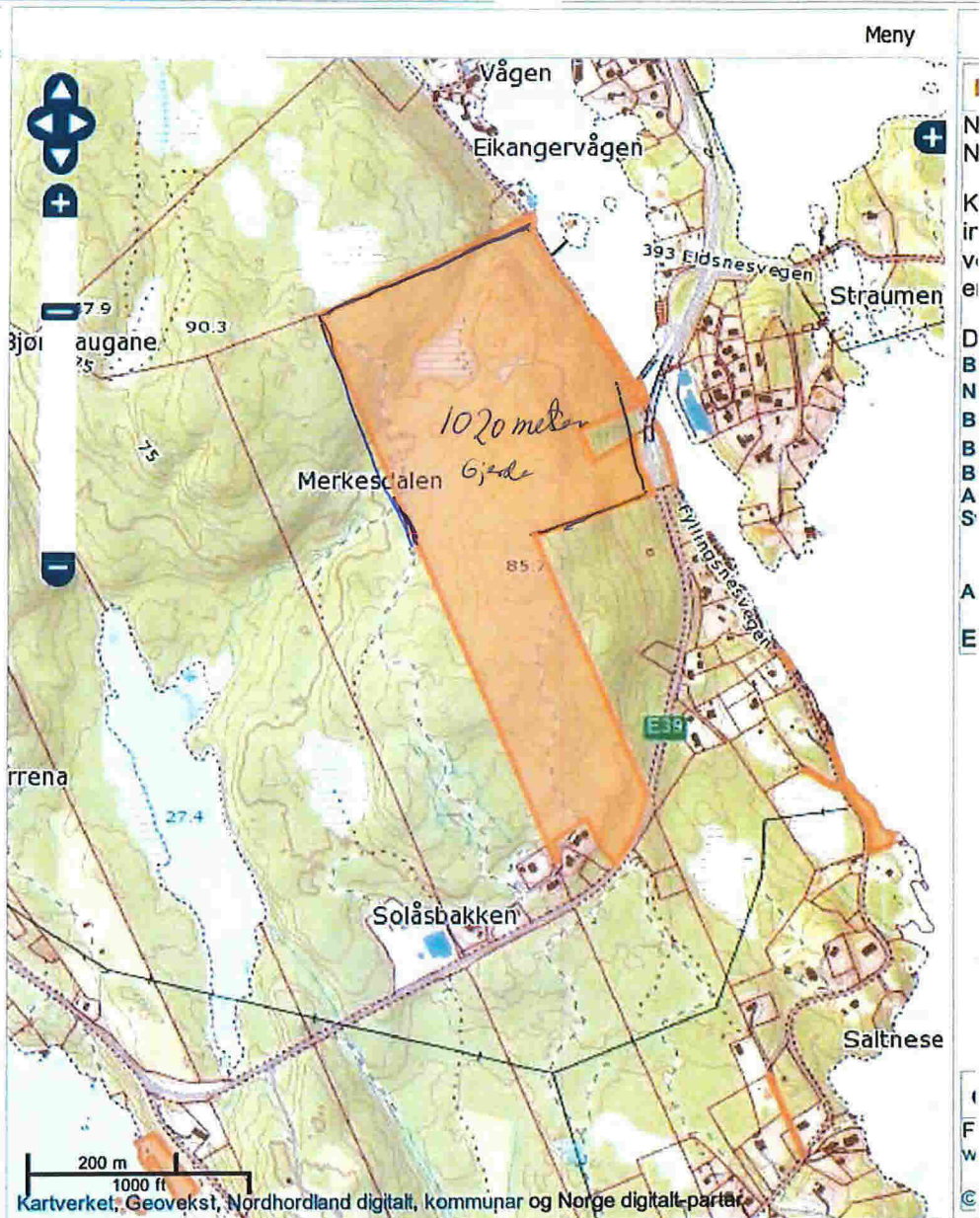
en av linjene for å sjå teigene.

ANGERVÅG

12)

ANGERVÅG

12)



Trinn 2 1020 meter gjerdning



Eidsnesvegen

Fyllingsnesvegen

Osterfjordvegen

Øyna

Osterfjordvegen

Tikanger- våg

E 39

95

Tjerna



egen



Eidsnesvegen

Fyllingsnesvegen

Osterfjordvegen

Øyna

Åkanger-
våg

E 39

56

Tjerna



eggen

