

## Søknad om oppretting / endring av matrikkeleining / rekvisisjon av oppmålingsforretning

Søknad om oppretting av grunneigedom m.m i medhald av plan- og bygningslova (pbl §20-1m av 27.06.2008) og rekvisisjon av oppmålingsforretning i medhald av matrikkellova (jf. kap. 3 og 7 i matrikkellova med tilhørende føresegn).

Søknaden skal sendast til:



Lindås kommune

Adresse:

Kvernhusmyrane 20

Postnr:

5914

Poststad:

Isdalstø

E-post [postmottak@lindas.kommune.no](mailto:postmottak@lindas.kommune.no)

Kommunen sitt sak/arkivnr.:

## 1. Eigedom

Gnr.	Bnr.	Fnr.	Snr.	Adresse
196	53			KLEIVOALSVEGEN 62
Gnr.	Bnr.	Fnr.	Snr.	Adresse
Gnr.	Bnr.	Fnr.	Snr.	Adresse

## 2. Søknad om oppretting/ endring av matrikkeleining / grensejustering / klarlegging av grense m.m.

- |   |  |
|---|--|
| <input type="checkbox"/> A. Oppretting av grunneigedom                              | <input type="checkbox"/> E. Grensejustering (max 5% av minste eigned. sitt areal)          |
| <input type="checkbox"/> B. Oppretting av anleggs-/volumeigedom (over/under bakken) | <input checked="" type="checkbox"/> F. Klårlegging av eksisterande grense / grensepåvising |
| <input type="checkbox"/> C. Arealoverføring (tilleggsareal til eks. grunneigedom)   | <input type="checkbox"/> G. Matrikulering av grunn som ikkje er matrikulert                |
| <input type="checkbox"/> D. Ny festegrund for meir enn 10 år                        | <input type="checkbox"/> H. Matrikulering av jordsameige                                   |
|   | <input type="checkbox"/> I. Uteareal til eigarseksjon                                      |

Søknad i samsvar med godkjent plan: Ja:  Nei:  Reg.plan  Kommuneplan

Søknad utan samsvar med plan krev i tillegg søknad om dispensasjon. Sjå pkt 5

## 3. Oppmålingsforretning (Må fyllast ut ved pkt. 2 A, B, C eller D)

Sjå rettleiing.

- A. Iverksetting av arbeid med oppmålingsforretning frå det tidspunkt løyve etter pbl er gyldig. (mest vanleg)
- B. Utsetjing av arbeid med oppmålingsforretning etter pbl § 21-9 fjerde ledd, inntil 3 år. Søklar må rekvirera oppmåling innan fristen.(pkt D)
- C. Søknad om matrikkelføring med utsett oppmålingsforretning etter matrikkellova § 6 andre ledd, forskrifta § 25. (inntil 2 år)

Grunngeving for pkt C (påkrevd):

 D. Rekvisisjon av oppmålingsforretning som har vore utsett eller pkt 3B. Gjeld saksnr.

## 4. Oppretta matrikkeleining skal nyttast til:

- |  |  |
|--|--|
| <input type="checkbox"/> Sjølvstendig eigedom              | <input type="checkbox"/> Tilleggsareal til Gnr / Bnr :                         |
| <input type="checkbox"/> Bustadhus                         | <input type="checkbox"/> Landbruk/fiske  |
| <input type="checkbox"/> Frilidshus                        | <input type="checkbox"/> Naust   |
| <input type="checkbox"/> Industri/bergverk                 | <input type="checkbox"/> Garasje / uthus                                       |
| <input type="checkbox"/> Varehandel/bank/hotell/restaurant | <input type="checkbox"/> Offentleg veg / kommunikasjonsanlegg / teknisk anlegg |
| <input type="checkbox"/> Offentleg verksemd                | <input type="checkbox"/> Anna:   |

## 5. Dispensasjonssøknad

- Arealbruk i kommuneplan / reguleringsplan
- Krav om regulering i kommuneplan
- Anna (lov, føresegn, vedtekt, plan)
- Strandsone

Dispensasjonssøknad skal grunnjevast særskilt, jfr. Plan- og bygningslova § 19-2 av 27.06.2008. Grunngeving for dispensasjon skal gjevast på eige ark.

Hugs å krysse av for søknad om disp. på nabovarselet.

Søknad om oppretting / endring av eigedom til oppføring av bygning krev sikra nødvendige rettar til veg, vatn og avløp. Slike rettar skal vera på plass før søknaden vert behandla og dokumentasjon på nye rettar skal ligge vedlagt søknaden.

**6. Tilkomst - pbl. § 27.4 og veglova §§ 40-43**

Dokumentasjon på vegrett skal leggjast ved. Sjå pkt 8.

<input type="checkbox"/> Riksveg / Fylkesveg/ Europaveg	<input type="checkbox"/> Kommunal veg	<input type="checkbox"/> Privat veg
<input type="checkbox"/> Ny avkøyrse frå off. veg	<input type="checkbox"/> Kopi av søknad om løyve til avkøyrse skal leggjast ved.	<input type="checkbox"/> Løyve til avkøyrse er gjeve - jf. Vedlegg.
<input type="checkbox"/> Utvida bruk av eksisterande avkøyrse		

**7. Vassforsyning (pbl. § 27.1) og Avløp (pbl. §27.2)**

Dokumentasjon på gitt løyve VA skal leggjast ved. Sjå pkt 8.

<input type="checkbox"/> Offentleg vassverk	<input type="checkbox"/> Anna vassforsyning	<input type="checkbox"/> Offentleg avløp	<input type="checkbox"/> Privat enkelt- / fellesanlegg (Avløp)
---	---	--	--

**8. Dokumentasjon på nye bruksrettar og servituttar på arealet som søknaden gjeld.**

<input type="checkbox"/> Tilkomst sikra iflg vedlagt dokument.	<input checked="" type="checkbox"/> Ikkje aktuelt i denne saka
<input type="checkbox"/> Vassforsyning sikra iflg vedlagt dokument.	<input checked="" type="checkbox"/> Ikkje aktuelt i denne saka
<input type="checkbox"/> Avløp sikra iflg vedlagt dokument.	<input checked="" type="checkbox"/> Ikkje aktuelt i denne saka

**9. Eksisterande bruksrettar og servituttar på arealet som søknaden gjeld.**

Kva slags rett? (vegrett, brønnrett, naustrett o.s.v.):

<input type="checkbox"/> Retten er tinglyst	<input type="checkbox"/> Retten er ikkje tinglyst. - Rettshavar (Gnr./Bnr.):
---	--

**10. Vedlegg (kryss av)**

<input checked="" type="checkbox"/> Situasjonsskart / delingsplan i rett målestokk (påkrevd)	<input type="checkbox"/> Fullmakt
<input type="checkbox"/> Gjenpart av nabovarsel ( påkrevd for saker etter pkt. 2 A-D og I )	<input type="checkbox"/> Firma-attest
<input type="checkbox"/> Avtalar, dokumentasjon, private servituttar	<input type="checkbox"/> Skildring av søknaden / tiltaket på eige ark
<input type="checkbox"/> Søknad om dispensasjon	<input type="checkbox"/> Uttale/ samtykke frå andre off. mynde:
	<input type="checkbox"/> Anna:

**11. Spesifikasjon av parsellar det er søkt om**

Ved fleire parsellar: Før på eiga liste.

Parsellnr:	Areal m <sup>2</sup>	Parsellen skal nyttast til:	Evt namn og adresse på kjøpar / festar:

**12. Underskrift av akt. heimelshavar / fullmaktshavar / andre etter MI §9**

Bruk eige ark ved for lite plass.

Heimel for søknad/ rekvisisjon må fyllast ut nedanfor. ( påkrevd )

Sjå rettleiing.

Rekv. kravd etter MI §9 1.ledd a

Heimelshavar ( mest vanleg )

Rekv. kravd etter MI §9 1.ledd b-h, eller 2.ledd a-b

( dok. er påkrevd )

Oppgje ledd og bokstav for heimel:

Namn på søkjar (blokkbokstavar):

GRO HAMMERSTAD

Adresse

FERÅSEN 43, 5253 Sandstli

Underskrift (påkrevd):

Gro Hammerstad

E-post:

erbauge@online.no

Telefon

92496296

Dato

12/6-17

Namn på søkjar (blokkbokstavar):

Adresse

Underskrift (påkrevd):

E-post:

Telefon

Dato

Faktura skal sendast til:

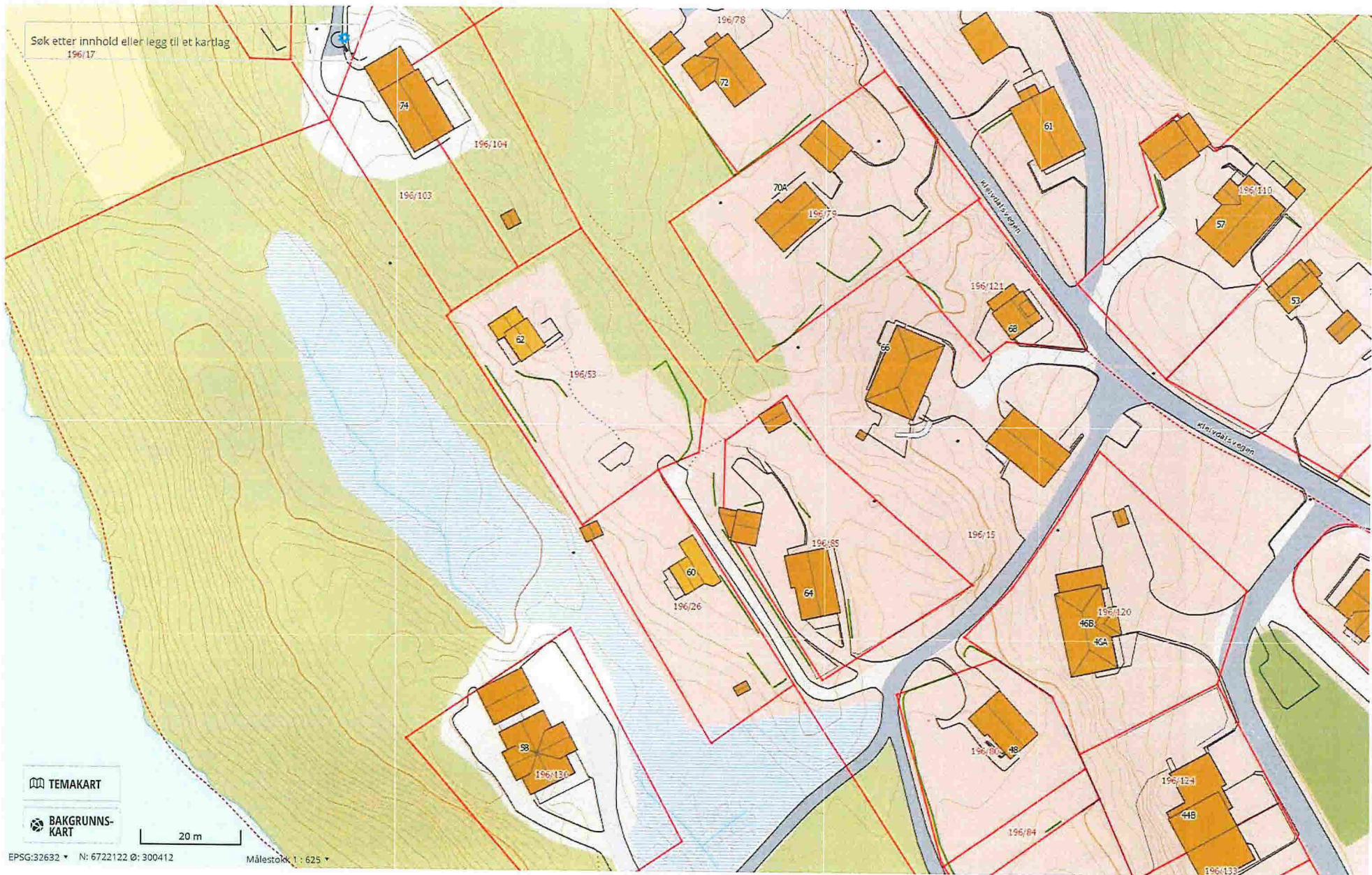
Gjeld ved fleire rekvirentar eller dersom advokat rekvirerer.

Namn (blokkbokstavar)

Adresse



Søk etter innhold eller legg til et kartlag  
196/17



TEMAKART

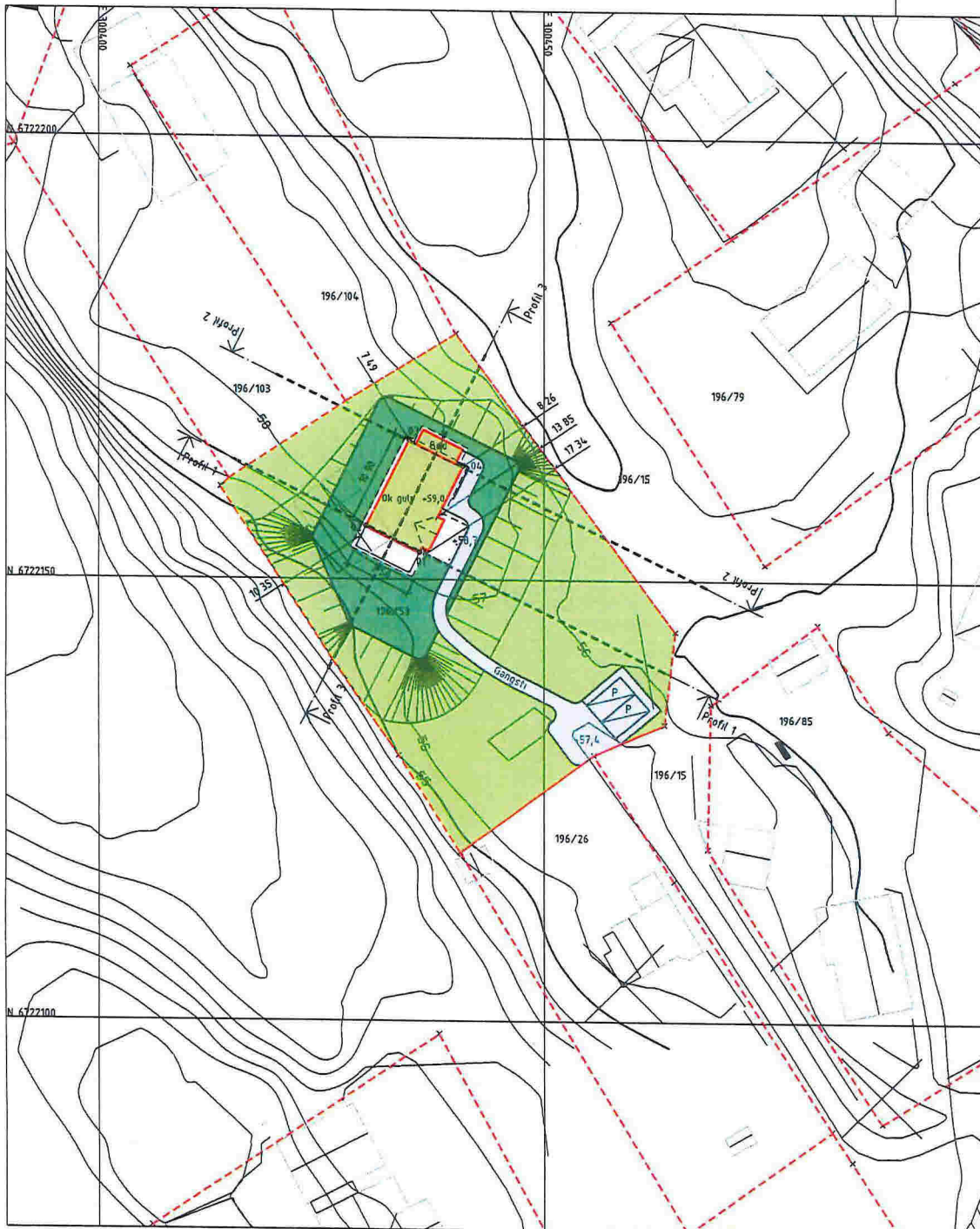
BAKGRUNNSKART

20 m

EPSG:32632 N: 6722122 Ø: 300412

Målestokk 1 : 625





### TEGNFORKLARING

- BEBYGGELSE & ANLEGG**
  - Takflate nybygg
  - Terrasse/balkong nybygg
  - Takflate eksisterende bebyggelse
  - Takutstikk/Møneretning
- SAMFERDSEL OG INFRASTRUKTUR**
  - Adkomst/veg
  - Parkering
  - Gangarealer/Trapp/Mur
- FRI- OG GRØNTAREALER**
  - Oppholdsareal
  - Fri- og grøntareal
- LINJESYMBOLER**
  - Byggegrense
  - Eiendomsgrense
  - Mur/Skjæring/Fylling
  - Avstander/Målsetting



### REFERANSEPUNKTER

Løpenummer	N-koordinat	E-koordinat
01	6722153 056	300436 056
02	6722156 018	300430 046
03	6722165 795	300434 866
04	6722162 832	300440 875

### AREALER/UTNYTTING

### REVISJONER

Bakgrunnskart sosi fil mottatt 20 05 2014

Revisjon	Dato	Beskrivelse	Utrettet	Godkjent

ERIK BAUGE

SITUASJONSPLAN MED PROFILER

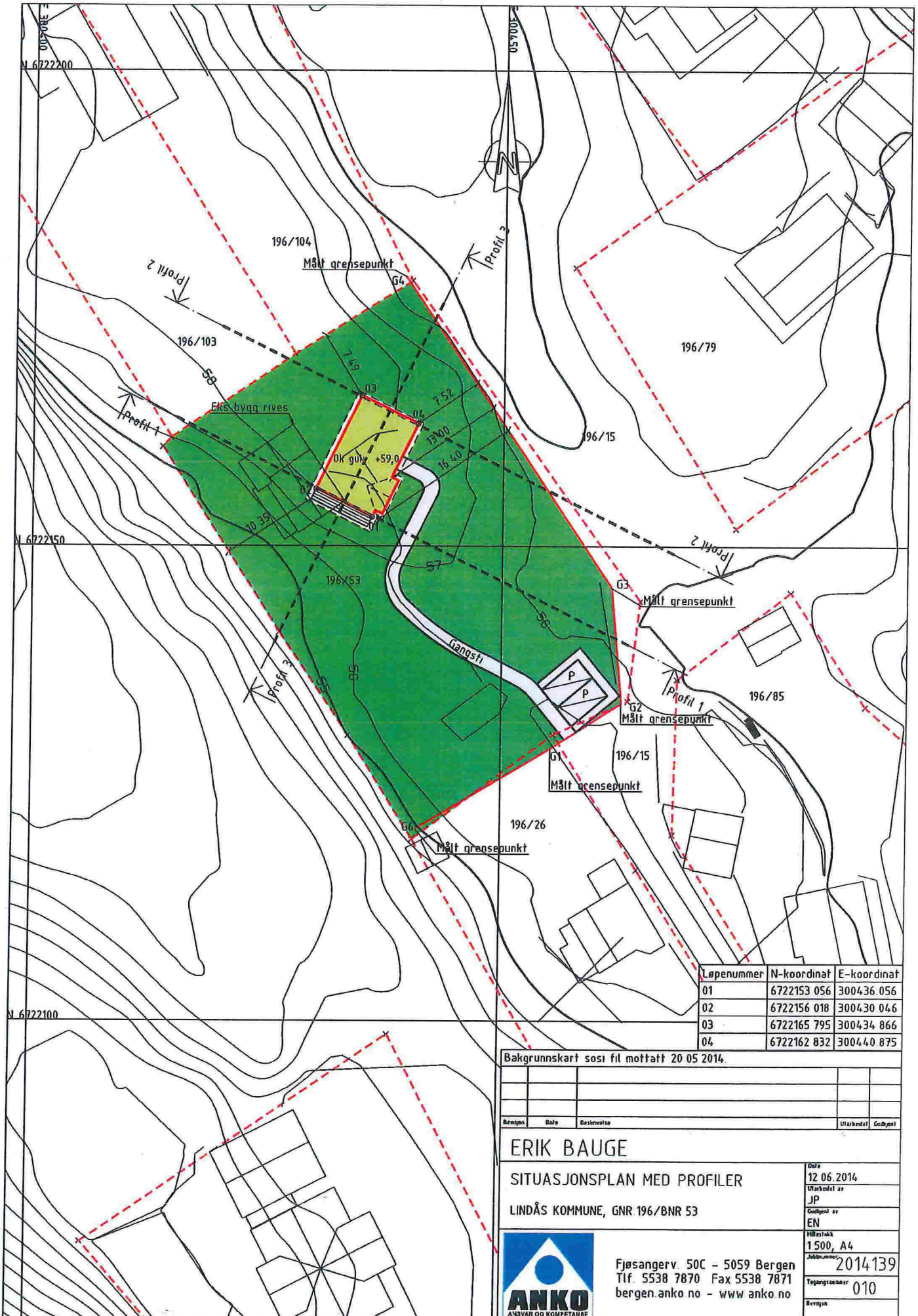
LINDÅS KOMMUNE, GNR 196/BNR 53

Dato	12 06 2014
Utrettet av	JPW
Godkjent av	EN
Skala	1:500, A3
Prosjekt	2014-139
Tegningsnummer	001
Revisjon	A 25.11.15

### SITUASJONSPLAN



Fjesangerv. 50C - 5059 Bergen  
Tlf. 5538 7870 Fax 5538 7871  
bergen.anko.no - www.anko.no



Løpnummer	N-koordinat	E-koordinat
01	6722153 056	300436 056
02	6722156 018	300430 046
03	6722165 795	300434 866
04	6722162 832	300440 875

Bakgrunnskart sosi fil mottatt 20 05 2014.

Revisjon	Dato	Beskrivelse	Utarbeidet av	Godkjent av

**ERIK BAUGE**

SITUASJONSPLAN MED PROFILER

LINDÅS KOMMUNE, GNR 196/BNR 53

Dato	12 06 2014
Utarbeidet av	JP
Godkjent av	EN
Skala	1:500, A4
Prosjektnummer	2014139
Tegningsnummer	010
Beregnet	



Fjøsangerv. 50C - 5059 Bergen  
 Tlf. 5538 7870 Fax 5538 7871  
 bergen.anko.no - www.anko.no