

Søknad om løyve til graving i offentlig veg

Vedlegg 2.1

Efter vedtektene i Veglova §§ 32 og 57 og forskrifter om varsling av arbeid på offentlig veg vert det hermed søkt om løyve til:

Legging     Utskifting     Reparasjon     Luftspenn

Veg nr.: KV Hp.: 1 Km: 0 - 0,5    Arbeidsstad: Stølsheugane

Arbeida gjeld:

Vassleidning     Telekabel     Avlopsleidning     Anna: Fortau

El-kabel     Gassleidning     TV-kabel

Noverande dekte:

Asfalt     Brostein     Grus     Anna: \_\_\_\_\_

Frå eigedom Gnr.: 141 bnr.: 1,3 mfl slik det er vist på vedlagde kart / skisse i målestokk 1: 1000

Arbeidsskildring: Etablering av nytt fortau inkl. reguleringsplan. Legging av ny vass og SP ledninger.

Arbeidet er ønska oppstarta: 03.07.17 og venta avslutta: 31.12.17

Talet på kryssingar: 1 stk.    Boring:  ja, ved km: \_\_\_\_\_  nei

Lengde på luftspenn/groft langs veg: 3 m frå km: \_\_\_\_\_ til km: \_\_\_\_\_

Som eigar av og oppdragsgjever/byggherre for anlegget telk eg på meg det ansvaret som "Retningslinjer for graving i offentlig veg - NKF nettverksgruppe Veg og trafikk Hordaland, Oktober 2013" pålegg meg og garanterer for ferdigstilling av anlegget utan kostnad for veghaldar. Eg godtek dei villkår for løyvet som går fram av nemnde retningslinjer.

Oppdragsgjever/byggherre: SUBIN KVAMME

Adresse: ERSTADVEGEN

Kontaktperson hos oppdragsgjever/byggherre: Jan Kvanne    Tlf.: 90706077

Dato: 25.06.17    Underskrift: \_\_\_\_\_

Som entreprenør er eg kjend med dei plikter som gjeld for undersøking på gravestaden. Det er sett kryss for dei type anlegg som finst på staden:

El-kabel     Vassleidning     Signalkabel     Kulturminne

Telekabel     Avlopsleidning     Polygonpunkt     Gass

TV-kabel     Gassleidning     Grøntanlegg     Anna: \_\_\_\_\_

Nedvendige opplysningar og direktiv om anlegga er innhenta og varsel om graving er gitt.     (kryss av)

Arbeida skal utførast etter "Retningslinjer for graving i offentlig veg - NKF nettverksgruppe Veg og trafikk Hordaland, Oktober 2013" og etter tilvisning av vedrorte parter. Eg godtar dei plikter som arbeid i offentlig veg medfører eller nemnde retningslinjer. Godkjend plan for arbeidsvarsling vil ligga føre for arbeidet vert sett i gong. Eg har gyldig ansvarsforsikring i følge retningslinjene pkt. 1.6 og 1.7  ja     nei (kryss av)

Entreprenør: Alyersund Maskinlag AS

Adresse: Buhaugen 6

Kontaktperson hos entreprenør: Ove Mykang    Tlf.: 91852501

Dato: 25.06.17    Underskrift: \_\_\_\_\_

Spesielle vilkår, evt sjå baksida: Arbeid skal utførast etter "Retningslinjer for graving i offentlig veg - NKF nettverksgruppe Veg og Trafikk Hordaland, Oktober 2013" Kalkypolisering frå BKK og Glematikk skal ligge føre for oppstart av

Graveloyve gitt     Graveloyve avslått

**LINDÅS KOMMUNE**    den 26 / 6 2017

Teknisk drift VVA    Linda Folkestad

Kommune / Eining    Underskrift



Retningslinjer for gravning i offentlig veg - NKF nettverksgruppe Veg og trafikk Hordaland

Spesielle vilkår, forts. :

arbeid.

---

---

---

---

---

---

---

---

---

---

Føresetnader for arbeid i offentlig veg

Det er vedtatt egne "Retningslinjer for gravning i offentlig veg-- NKF nettverksgruppe Veg og trafikk Hordaland, Oktober 2013". Disse gjeld for all arbeid i eller ved offentlig veg. Entreprenør/byggherre kan få reglane ved å vende seg til den einaskilde kommune.

Ansvarshavande entreprenør

Det skal alltid vere ein ansvarshavande entreprenør (eventuelt offentlig teknisk etat) for gravning i offentlig veg.

Den som skal vere ansvarshavande entreprenør for eit anlegg i eller ved offentlig veg skal ha dei nemnte retningslinjer og full kjennskap til desse. Ved underskrift på søknadsskjema skal entreprenør forplikte seg til å følgje reglane og ta på seg det ansvaret som følgjer med.

Ansvarleg entreprenør har eit særleg ansvar for at det er gjort tilstrekkeleg undersøking om det er andre anlegg i vegen på den staden der det skal gravast. Entreprenøren må ha full oversikt over tilhøva sjølv om andre har gjort undersøkingar. Avkryssing på søknadsskjema skal gjelde som forpliktande erklæring om at tilstrekkelig undersøking er gjort. Manglande avkryssing kan føre til avvist søknad.

Eigenkontroll skal utførast og skjema «Entreprenøren sin eigenkontroll ved arbeid i offentlig veg» skal sendast til den einaskilde kommune, jf. "Retningslinjer for gravning i offentlig veg - NKF nettverksgruppe Veg og trafikk Hordaland, Oktober 2013." Garantitid gjeld tre år frå dato for ferdigsynfaring. Entreprenøren / byggherre er ansvarleg for ferdigstilling.

Ansvarshavande eigar (byggherre)

Søknad om graveøyve skal alltid underskrivast av eigar av det aktuelle anlegg (byggherre).

Ved si underskrift skal eigaren (byggherren)

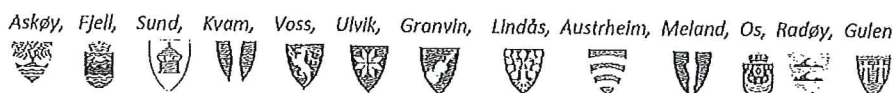
- ta på seg ansvaret for det ferdige anlegg, og for hendingar og skadar som anlegget måtte medføre på vegen og tredjemann
- vere garantist for at entreprenøren sine plikter etter reglane blir oppfylt

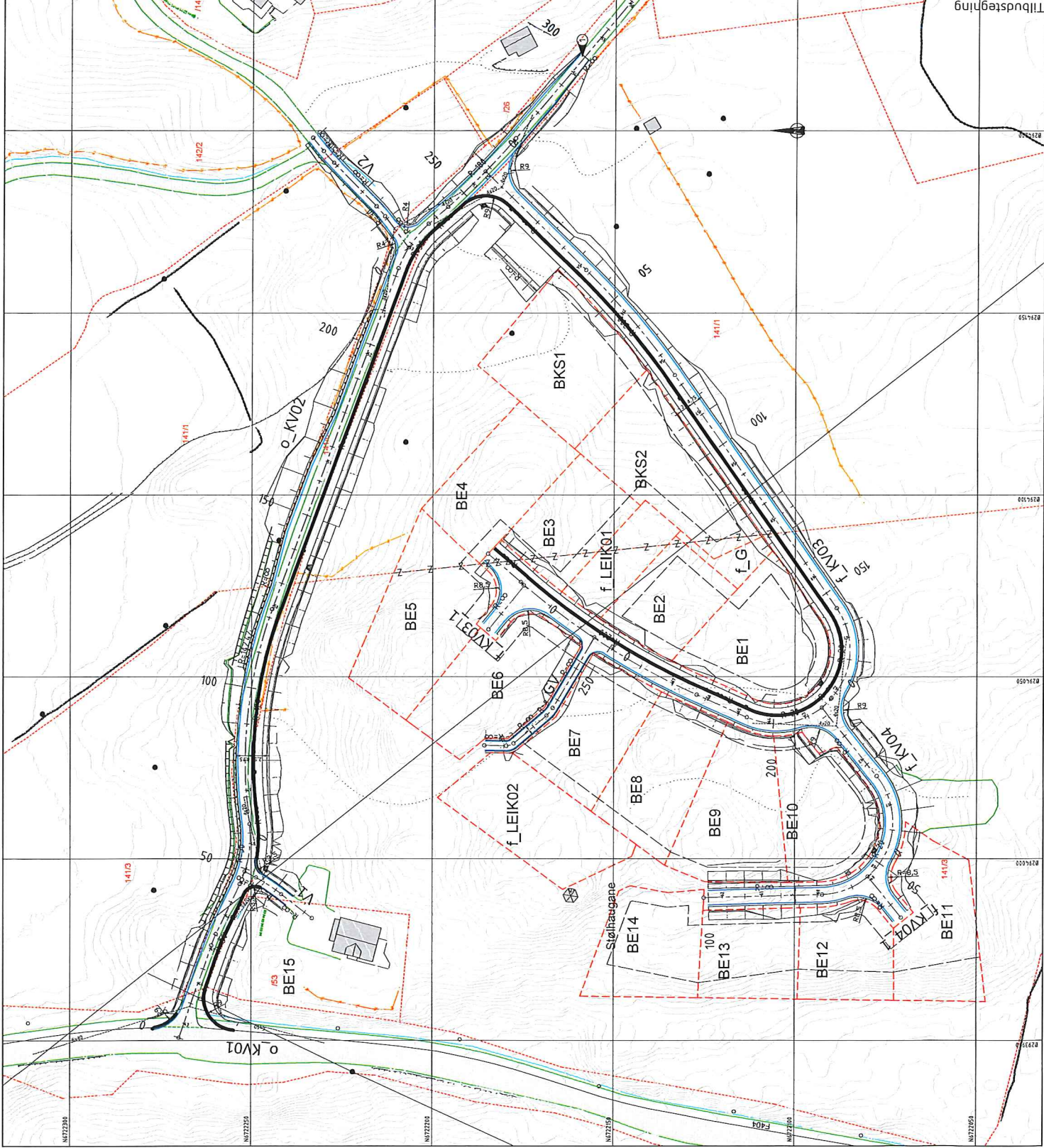
Føresetnader for å ha liggande leidnings- og kabelanlegg i offentlig veg- og gategrunn

Løyvet frå kommunen er gitt mellomtids. Leidnings- og kabeleigar er plikta til, for eiga rekning, å foreta dei nødvendige endringar med leidnings- eller kabelanlegget - eventuelt fjerne det - dersom kommunen seinare måtte finne det nødvendig.

Risiko og ansvar

Mulig ulempe for leidnings- eller kabelanlegget ved kommunen sitt vedlikehalds-, reparasjons- eller utbetingsarbeid er ikkje kommunen sitt ansvar. Kommunen har heller ikkje ansvar for skader/ulempar på leidnings- eller kabelanlegg som følgje av trafikkbelastning på vegen





**TEGNFORKLARING**

- Vegetasjon
- Grøntubum
- Senlerfjell
- Grønnebanker
- Vegetasjon
- Profiltubum
- Ferdauskall
- Vegteknikk
- Stellmur
- Frikall
- Eiendomsgrænse
- Byggingrænse
- Vegstak m/lyftekall
- Vegstak m/Aupestreik
- Bekkenkall
- Eks. eiendomsgrænse
- Eksisterende veg
- Eksisterende mur
- Eksisterende gjerd
- Opphevet eiendomsgrænse

Ny vegprosjekt/utvidelse: f. eks. eksisterende veg

**NEDFOTOGRAFERT**

Prosjekt		Majo Eigedom AS	
Tilbudstegning		Statshaugane bustadfelt, VVA-anlegg, Vegplan.	
Dato	Skala	Formål	Prosjekt
17.11.2016	1:500	BN	THF
3616	3616	3616	3616
naugen		naugen	
Kontaktperson: [Name]		Kontaktperson: [Name]	
E-post: [Email]		E-post: [Email]	
B01		B01	



# Alversund Maskinstasjon A.S

Dato: 25.06.17

Til  
Lindås kommune  
Postmottak  
Kvernhusmyrane 20  
5914 Isdalstø

Vedlegg til søknad om løyve til graving i offentlig vei:

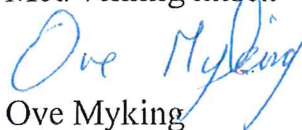
Det skal etableres ett nytt fortau, ny VA, SP og kabel grøft oppover Erstadvegen iht. reguleringsplanen, Stølshaugen.

I den forbindelse så ønsker vi å stenge veien i klokken 08.30 til klokken 15.00, når grave og sprengningsarbeidet pågår. Dette vil medføre at vi kan jobbe mer effektiv med grunnarbeidet, når det pågår. Når grunnarbeidet ikke pågår vil veien være åpen for trafikk igjen.

Beboere på Erstad kan kjør om fjellet mot øst når anleggsperioden pågår, så blir ingen utestengt fra bilkjøring.

**Vi holder veien åpen for forgjengere i hele anleggsperioden.**

Med vennlig hilsen

  
Ove Myking

Boring  
Sprenging  
Graving  
Transport

Veggrus  
Singel  
Oppretting  
Stein

Usortert jord  
Sortert jord



Telefon: 56 35 01 80  
E-post: alm-as@online.no  
Org.nr. 937 664 044 MVA

Mob: Steinar 918 52 510  
Ove 918 52 501  
Ronny 913 23 473



Statens vegvesen

Særskilt vedtak og betingelser for arbeidet

Plan nr.:	Sak/Sveis nr.:	Vedtak nr.:
Veg nr.: Kv 1103	fra Hp/km: 0 km	til Hp/km: 0,5 km
Strekning: 0	Sted: 0	
Arbeid som skal utføres: opparbeiding av fortau langs kommunal veg Erstadvegen		
Arbeidet utføres i perioden		
Fra dato: 3 juli 2017	Til dato: 31 desember 2017	
Annet:		

Region: Velg	Region (2): Velg
Avdeling: Velg	Avd. (2): Velg Avd. (3): Velg
Seksjon:	Telefon: Faks:
Adresse:	e-post:

Med hjemmel i skiltforskrift av 7. oktober 2005 nr 1219 §§ 26, 28, 30 og 32 og vegtrafikkloven §7 treffes vedtak om bruk av følgende trafikkregulerende skilt/lyssignaler/dirigering/oppmerking i samsvar med vedlagte skisse:

Fartsgrenseskilt (362.x).....	<input type="checkbox"/>	Andre trafikkregulerende tiltak	<input type="checkbox"/>	Trafikksignal (skytte).....	<input type="checkbox"/>			
<input type="checkbox"/>	<input type="checkbox"/>	<input type="checkbox"/>	<input type="checkbox"/>	Manuell dirigering.....	<input type="checkbox"/>			
30	40	50	60	70	80	90	Vegstengning.....	<input checked="" type="checkbox"/>

Betingelser for arbeidet:

- Arbeidet skal varsles som vist på vedlagte arbeidsvarslingsplan, datert: 00.01.1900
- Bestemmelsene i skiltforskriften og håndbok N301 "Arbeid på og ved veg" gjelder for arbeidet
- Ansvarelig for gjennomføring og oppfølging (kryss av):
 

Statens vegvesen.....	<input type="checkbox"/>	⇒	Byggeleder:	<input type="text"/>
Annen offentlig etat.....	<input type="checkbox"/>	⇒	Angi hvilken:	<input type="text"/>
Entreprenør.....	<input type="checkbox"/>	⇒	#REF!	<input type="text"/>
- Ansvarshavende: Alversund Maskinstasjon AS Tlf./e-post: 918 52 501/ alm-as@online.no  
Stedsansvarlig(e): 0 Tlf./e-post: 0
- Loggbok skal alltid føres, og returneres fylkesavdeling: Velg
- Lede-/følgebil .....
- Følgende skal varsles/informeres om arbeidet (kryss av):
 

Politi.....	<input checked="" type="checkbox"/>	Brannvesen.....	<input checked="" type="checkbox"/>	Ambulanse/lege.....	<input checked="" type="checkbox"/>
Vegtrafikksentralen.....	<input type="checkbox"/>				
Skole.....	<input type="checkbox"/>	⇒	Angi hvilke(n):	<input type="text"/>	
Kollektivselskap.....	<input type="checkbox"/>	⇒	Angi hvilke(t):	<input type="text"/>	
Radio, presse m.m.....	<input type="checkbox"/>	⇒	Angi hvem:	<input type="text"/>	
Andre.....	<input type="checkbox"/>	⇒	Angi hvem:	<input type="text"/>	
- Tillatelser:
 

Gravetillatelse.....	<input checked="" type="checkbox"/>	Arbeidstillatelse.....	<input checked="" type="checkbox"/>
----------------------	-------------------------------------	------------------------	-------------------------------------

NB: Se vedlagte vilkår for gravetillatelsen
- Kopi av all dokumentasjon som inngår i arbeidsvarslingsplanen skal oppbevares på arbeidsstedet.
- Spesielle vilkår/betingelser:

Sid graveløye

NB: Politiet og ansvarshavende skal ha kopi av blanketten.

LINDÅS KOMMUNE

Teknisk drift VVA

for Alle Dingen

Linda Folkestad

Sign. (etter fullmakt)

0 Knarik 00.01.1900 26.06.17 Sted Dato



# Statens vegvesen

## Plan for varsling og sikring av vegarbeide

Plan nr.: 0	Sak/Sveis nr.: 0	Vedtak nr.: 0
Veg nr.: Kv 1103	fra Hp/km: 0 km	til Hp/km: 0,5 km
Strekning: 0	Sted: 0	
Arbeid som skal utføres: opparbeiding av fortau langs kommunal veg Erstadvegen		
Entreprenør: #REF!		
Adresse: 0	0	0
Ansvarshavende: Alversund Maskinstasjon AS	Tlf./e-post: 918 52 501/ alm-as@online.no	
Stedsansvarlig(e):	Tlf./e-post:	
Arbeidet utføres	fra dato: 3 juli 2017	Til dato: 31 desember 2017

Underskrevet plan er vedtak med hjemmel i skiltforskriftens §29 og §30. Særskilt vedtak for trafikkregulerende tiltak skal vedlegges.

### Varslingsmaterieill:

	Skilt nr.:	Ant.:
	110	5
		1
		1
		2
		2
		1

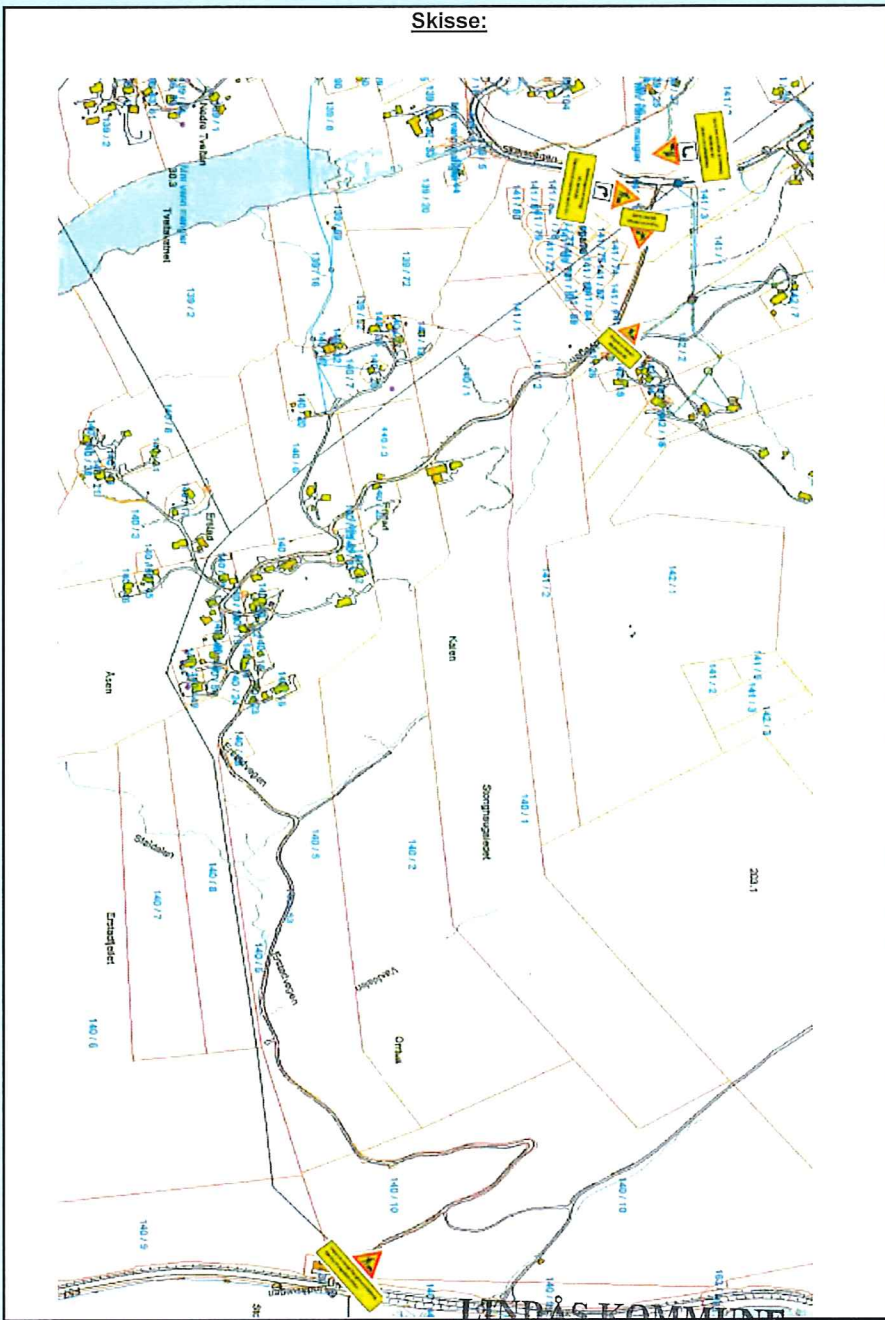
### Merknader:

Blank area for notes.

### Blankettfordeling:

- Statens vegvesen
- Entreprenør
- Ansvarshavende
- Politiet
- 

### Skisse:

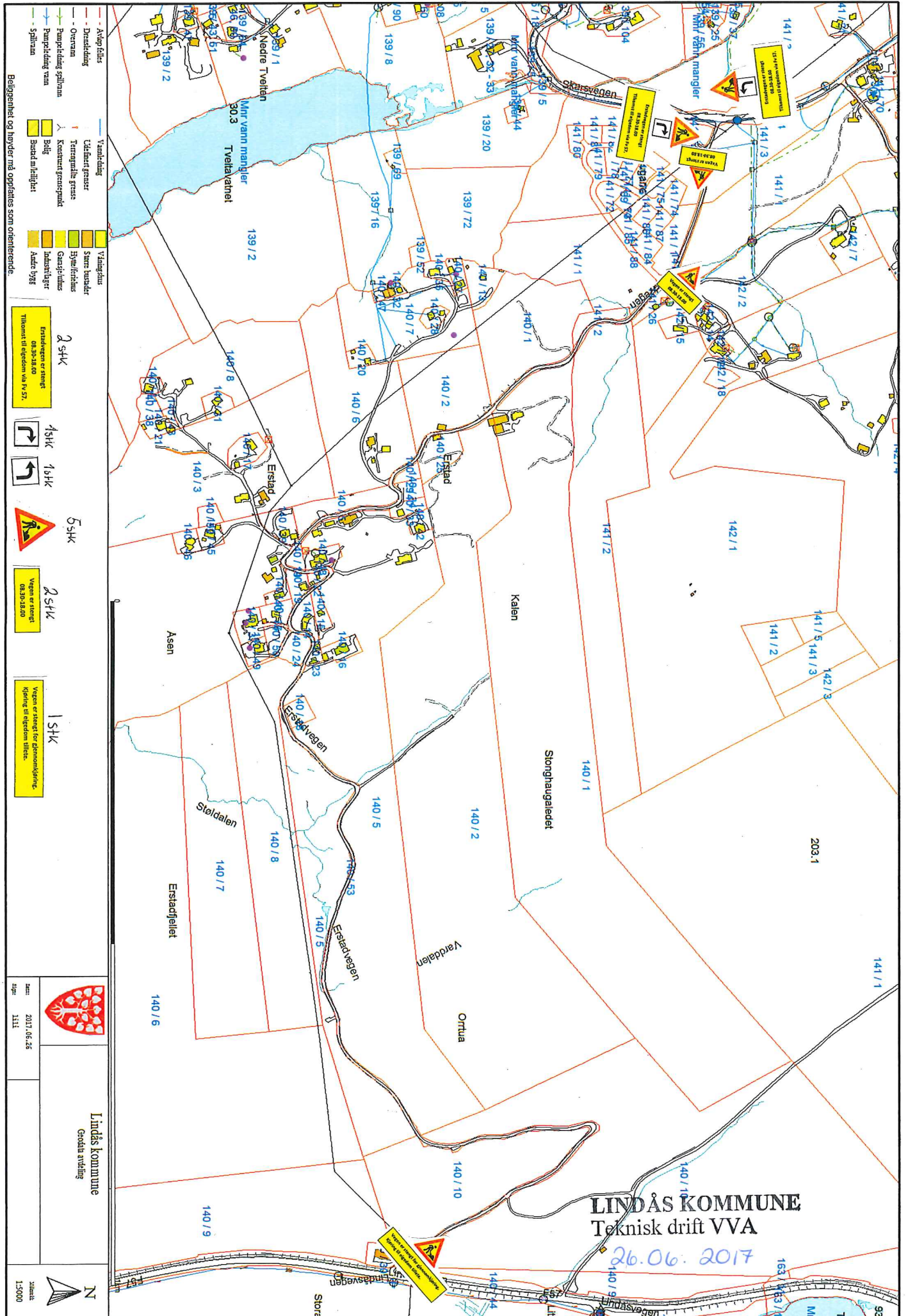


Fyller ut av skiltmyndigheten:

Kranik  
Sted

26.06.2017  
Dato

LINDÅS KOMMUNE  
Teknisk drift VVA  
for alle Dungen  
dinda Folkestad  
Sign. (etter fullmakt)



Beliggenhet og høyder må opprettes som orienterende.

2 SHK  
 Erstatningen er stengt  
 08.30-18.00  
 Tilkommer til etidrom via N 57.

4 SHK  
 1 SHK

5 SHK

2 SHK  
 Vegen er stengt  
 08.30-18.00

1 SHK  
 Vegen er stengt for gjennomkjøring  
 Kjøring av etidrom tillatt.



Lindås kommune  
 Geodata avdeling

2017.06.26  
 1:5000



1:5000

LINDÅS KOMMUNE  
 Teknisk drift VVA

26.06.2017



## Statens vegvesen

### Risikovurdering av arbeide på eller ved veg

Plan nr.: 0	Sak/Sveis nr: 0	Vedtak nr.: 0
Veg nr.: Kv 1103	fra Hp/km: 0 km	til Hp/km: 0,5 km
Strekning:	Sted:	
Arbeid som skal utføres: opparbeiding av fortau langs kommunal veg Erstadvegen		
Ansvarshavende: Ove Myking	Tlf./e-post: 918 52 501/ alm-as@online.no	
Entreprenør: Alversund Maskinstasjon AS	Adresse:	

#### Arbeidet utføres i perioden

Fra dato: 3 juli 2017	Til dato: 31 desember 2017	E-post:
-----------------------	----------------------------	---------

En risikovurdering er en vurdering av hva som kan gå galt, hva som kan gjøres for å hindre det og hvordan en kan redusere konsekvensene dersom noe skjer.

↑ Tre spørsmål er kjernen i risikovurderingen:

- Hva kan gå galt?
- Hva kan vi gjøre for å hindre dette?
- Hva kan vi gjøre for å redusere konsekvensene dersom det skjer?

Forhold som kan medføre risiko for ulykke:	Sannsynlighet:	Konsekvens:	Prioritet:
	Sett inn verdi for :	Sett inn verdi for :	(= produktet)
Forhold nr.:	Stor: 1	Stor: 1	
↓ Beskrivelse:	Middels: 2	Middels: 2	
Eks.: Byggegrøp 1 m dyp umiddelbart inntil kjørebane	Liten: 3	Liten: 3	
1: Fare for påkørsle myke trafikantar	1	2	2
2: Klemskader	2	1	2
3: kollisjon mellom kjøretøy	2	2	4
4: sprengingsarbeid	3	3	9
5:			0
6:			0
7:			0
8:			0
9:			0
10:			0
11:			0

Forhold nr.:

↓ Tiltak for å forhindre at ulykker skjer / reduserer konsekvensene av en ulykke:

1: \_\_\_\_\_

2: \_\_\_\_\_

3: \_\_\_\_\_

4: \_\_\_\_\_

5: \_\_\_\_\_

6: \_\_\_\_\_

7: \_\_\_\_\_

8: \_\_\_\_\_

9: \_\_\_\_\_

10: \_\_\_\_\_

11: \_\_\_\_\_

Merknader:

\_\_\_\_\_

\_\_\_\_\_

\_\_\_\_\_

\_\_\_\_\_







## Statens vegvesen

### Kontroll av varsling og sikring ved arbeid på eller ved veg

Veg nr.: Kv 1103	fra Hp/km: 0 km	til Hp/km: 0,5 km
Strekning: 0	Sted: 0	
Arbeidsvarslingsplan nr.: 0		
Utførende: #REF!		
Ansvarshavende: Alversund Maskinstasjon AS		
Stedsansvarlig: 0		
Kontroll utført dato:		Kontroll utført av:

	Ja	Nei		Ja	Nei	Ikke kontr.	
Ansvarshavende tilstede:	<input type="checkbox"/>	<input type="checkbox"/>	----->	Nødvendige kurs?	<input type="checkbox"/>	<input type="checkbox"/>	<input type="checkbox"/>
Stedsansvarlige tilstede:	<input type="checkbox"/>	<input type="checkbox"/>	----->	Nødvendige kurs?	<input type="checkbox"/>	<input type="checkbox"/>	<input type="checkbox"/>
Øvrige tilstede:	Har alle på arbeidsstedet de nødvendige kurs?				<input type="checkbox"/>	<input type="checkbox"/>	<input type="checkbox"/>
<div style="border: 1px solid black; height: 50px; width: 300px;"></div>	Risikovurdering forevist og OK?				<input type="checkbox"/>	<input type="checkbox"/>	<input type="checkbox"/>
	Arbeidsvarslingsplan forevist og OK?				<input type="checkbox"/>	<input type="checkbox"/>	<input type="checkbox"/>
	Loggbok forevist og OK?				<input type="checkbox"/>	<input type="checkbox"/>	<input type="checkbox"/>

#### Merknader:

1: Godkjent, småfeil kan forekomme

2: Feil og mangler, ikke alvorlige

3: Alvorlige feil og mangler, må utbedres

Nr.	Tema	1	2	3	Merknader	Frist:
0	Arbeidsvarslingsplan:					
0.1	Arbeidsvarslingsplan: Finnes på stedet, mindre feil, mangler?					
0.2	Ansvarshavende: Tilgjengelig?					
0.3	Stedsansvarlig: utpekt?					
0.4	Loggbok: Tilgjengelig, oppdatert?					
0.5	Risikovurdering: Foreligger den?					
1	Varsling					
1.1	Er arbeidet forvarslet ihht relevant og godkjent plan?					
1.2	Kvalitet på varslingsutstyr: riktig farge, oppsetting, slitasje, renhold					
1.3	Trafikklysanlegg: Plassering, tømmeid, tilpasset trafikkforholdene, SMS-varsling av feil					

Nr.	Tema	1	2	3	Merknader	Frist:
1.4	Manuell dirigering: Utstyr, plassering, antall dirigenter					
1.5	Oppmerking: Fjernet villedende oppmerking, manglende vegoppmerking					
1.6	Fartsgrenser: Rett fartsgrense for forholdene?					
1.7	Andre trafikkregulerende skilt: Parkeringsregulering, forkjøringsregulering rett vedtak?					
1.8	Permanente skilt: Misvisende skilt tildekket?					
1.9	Hindermarkeringer og lignende					
2	Sikring					
2.1	Langsgående sikring: Godkjent type, sammenkobling, avbøying eller støtpute					
2.2	Tversgående sikring: Godkjent type, plassering, buffersone					
2.3	Sikring mot gang-/sykkeltrafikk: Tilstrekkelig utstyr, merking					
3	Trafikkomlegging					
3.1	Omkjøringsskilting/oppmerking: Sammenhengende og logisk visning?					
3.2	Interimsveg: Optisk ledning OK?					
3.3	Dekke kvalitet: Jevnt dekke, asfaltkanter					
3.4	Gang- og sykkeltrafikk: Belysning, visningsskilting, ledegjerder, gangfelt, midlertidig busstopp					
3.5	Fremkommelighet funksjonshemmede: Fri bredde, ingen snublekanter, plassering av installasjoner					
4	Rigg/Lager					
4.1	Brakkerigg					
4.2	Parkering/lagring: G/S-veg og fortau skal ikke benyttes!					
5	Personlig verneutstyr					
6	Kjøretøy/maskiner: Merking og varselamper, plassering i arbeidsområdet					
7	Andre forhold					



Statens vegvesen

Sjekkliste ved avslutning av arbeid på veg

Veg nr.: Kv 1103	fra Hp/km: 0 km	til Hp/km: 0,5 km
Strekning: 0	Sted: 0	
Arbeidsvarslingsplan nr.: 0		
Utførende: #REF!		
Ansvarshavende: Alversund Maskinstasjon AS		
Stedsansvarlig: 0		
Kontroll utført dato:		Kontroll utført av:

Forhold:	OK	Merknad:	Frist:
Midlertidige trafikkskilt benyttet ifm arbeidet er fjernet			
Permanente trafikkskilt er på plass og godt synlig			
Midlertidig signalregulering er fjernet			
Permanent signalregulering er igangsatt			
Midlertidig vegoppmerking er fjernet			
Permanent vegoppmerking er tilfredsstillende			
Midlertidig sikringsutstyr er fjernet			
Permanent sikringsutstyr er montert iht normalbestemmelsene			
Brakkerigg er fjernet			
Arbeidsområdet er ryddet			
Vegdekket er i tilfredsstillende stand			
Det ligger ikke grus eller steiner på vegdekket			
Forholdene for de gående er tilfredsstillende			
Forholdene for de syklende er tilfredsstillende			
Adkomster til alle berørte eiendommer er tilfredsstillende			
Det er gitt beskjed til VTS om at arbeidet er avsluttet			
Det er gitt beskjed til evt andre om at arbeidet er avsluttet			
Loggbok er ajourført, ferdigstilling notert			

Merknader:





Statens vegvesen

### Beskrivelse av arbeidet som skal utføres

Plan nr.: 0	Sak/Sveis nr: 0	Vedtak nr.: 0
Veg nr.: Kv 1103	fra Hp/km: 0 km	til Hp/km: 0,5 km
Strekning: 0		Sted: 0
Arbeid som skal utføres: opparbeiding av fortau langs kommunal veg Erstadvegen		