



— Målte Grenser	■ Større bustader
— Registrerte Grenser	■ Hytte/feriehus
— Udefinert grenser	■ Garasje/uthus
— Terrengmålte grense	■ Industri/lager
— Konstruert grensepunkt	■ Andre bygg
■ Bolig	
■ Bustad m/leilighet	
■ Våningshus	

Beliggenhet og høyder må oppfattes som orienterende.



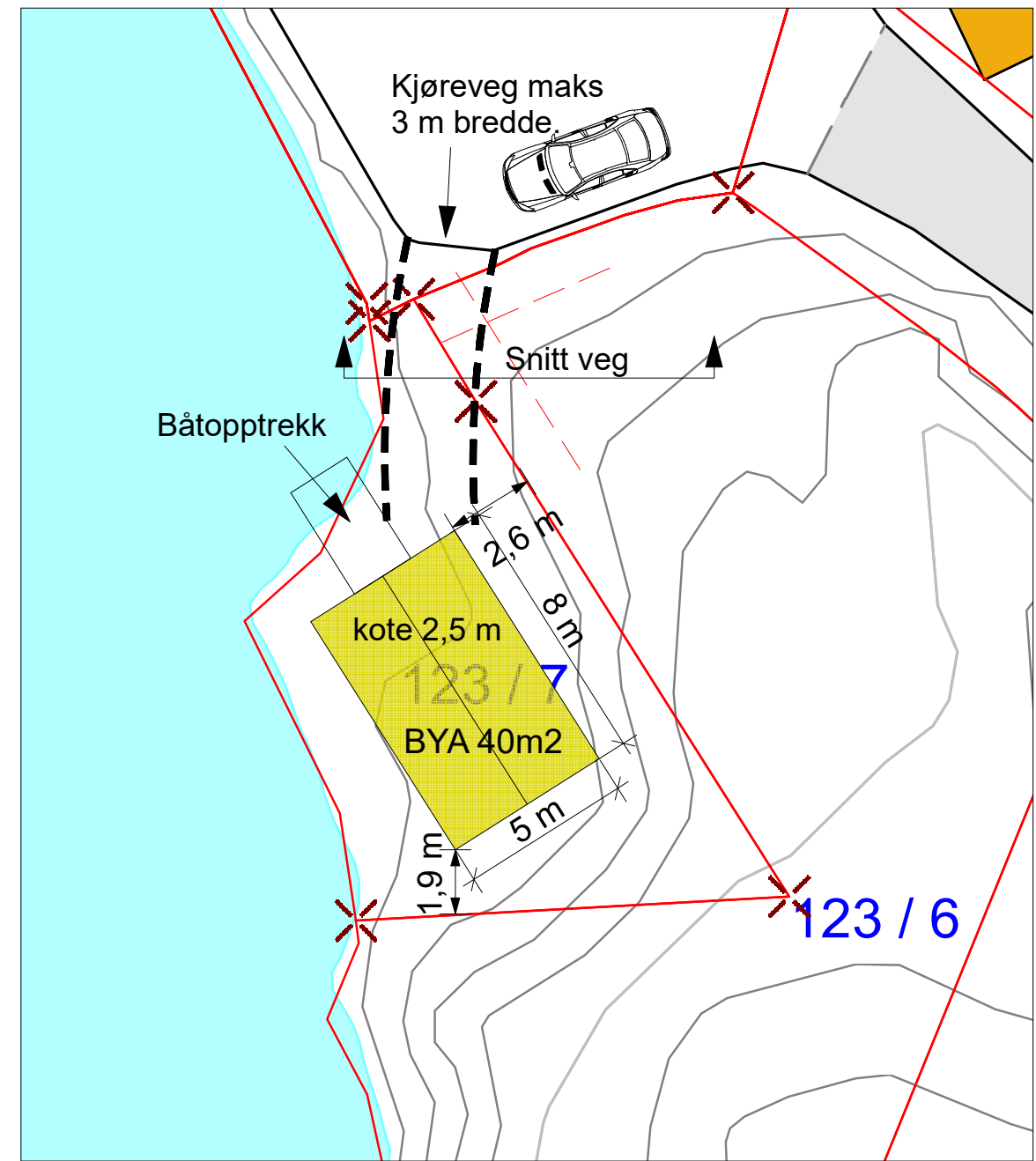
Lindås kommune
Geodata avdeling



Målestokk
1:500

Dato: 2017.02.15
Sign: lito

G.nr.123 B.nr.7



Oversikt Situasjonskart 1:200

Rev	Nr	Beskrivelse	Dato	Sign	Kontr
A		Inntegnet båtøpptrekk	07.06.2017	IH	
Prosjekt: Naust - Risa			Kontroll prosjekt: Sign.: Kontroll:		
Tiltakshaver: Leidulv Atle Namtvedt Vardeveien 9 C 1363 Høvik			Gnr./Bnr./Festenr.: 123/7		
 Prosjekterende: ADU as Fønnes Senter, pb. 75 5952 Fønnes			Prosjektnr.: 2017058		
© Alle rettigheter tilhører utførende for prosjektering, kopiering eller bruk av disse tegningene er forbudt uten skriftlig samtykke			Dato: 14.02.2017		
Tegning: Situasjonsplan			Målestokk: 1:500, 1:200		
Tegningsnr.: A10-01			Rev.: .		