




Nabovarsel

sendes til berørte naboer og gjenboere

Ved riving skal kreditorer med pengeheftelser i eiendommen varsles, pbl § 21-3



Til (nabo/gjenboer)
Lindås kommune Kvernhusmyrane 41 5914 ISDALSTØ

Som eier/fester av:			
Gnr. 188	Bnr. 31, 370, 417	Festenr.	Seksjonsnr.
Eiendommens adresse Kvassnesvegen			

Tiltak på eiendommen:			
Gnr. 188	Bnr. 116,701,737	Festenr. m.fl.	Seksjonsnr.
Eiendommens adresse Kvassnesvegen			
Postnr. 5914	Poststed ISDALSTØ		
Kommune Lindås kommune			
Eier/fester Lindås Tomteselskap, Lindås kommune			

Det varsles herved om				
<input type="checkbox"/> Nybygg	<input checked="" type="checkbox"/> Anlegg	<input type="checkbox"/> Endring av fasade	<input type="checkbox"/> Riving	
<input type="checkbox"/> Påbygg/tilbygg	<input type="checkbox"/> Skilt/reklame	<input type="checkbox"/> Innhegning mot veg	<input type="checkbox"/> Bruksendring	
<input type="checkbox"/> Midlertidig bygning, konstruksjon eller anlegg	<input type="checkbox"/> Antennesystem	<input type="checkbox"/> Oppretting/endring av matrikkelenhet (eiendomsdeling) eller bortfeste	<input type="checkbox"/> Annet	
Dispensasjon etter plan- og bygningsloven kapittel 19				
<input type="checkbox"/> Plan- og bygningsloven med forskrifter	<input type="checkbox"/> Kommunale vedtekter	<input type="checkbox"/> Arealplaner	<input type="checkbox"/> Vegloven	Vedlegg nr. B -

Arealdisponering		
Sett kryss for gjeldende plan		
<input checked="" type="checkbox"/> Arealdel av kommuneplan	<input type="checkbox"/> Reguleringsplan	<input type="checkbox"/> Bebyggelsesplan
Navn på plan Knarvik - Alversund 2007 - 2019; Senterområde 120		

Beskriv nærmere hva nabovarslet gjelder	
Dette varsel omhandler grøft for VA-ledning på gnr. 188/701 via borehull til grøft for VA-ledninger på gnr. 188/802 med tilhørende kummer.	
Nærmere informasjon fås ved henvendelse ansvarlig søker, Norconsult	
Vedlegg nr. Q -	

Spørsmål vedrørende nabovarsel rettes til			
Foretak/tiltakshaver Norconsult AS, VA-seksjonen			
Kontaktperson, navn John Ingvald Økland	E-post john.ingvald.okland@norconsult.com	Telefon 55 37 55 00	Mobil 454 04 434
Søknaden kan ses på hjemmeside: (ikke obligatorisk):			

Merknader sendes til	
Eventuelle merknader skal være mottatt innen 2 uker etter at dette varsel er sendt. Ansvarlig søker/tiltakshaver skal sammen med søknad sende innkomne merknader og redegjøre for ev. endringer.	
Navn Norconsult AS, VA-seksjonen	Postadresse Postboks 1199
Postnr. Poststed 5811 BERGEN	E-post john.ingvald.okland@norconsult.com

Vedlegg				
Beskrivelse av vedlegg	Gruppe	Nr. fra – til	Ikke relevant	
Dispensasjonssøknad/vedtak	B	—	<input checked="" type="checkbox"/>	
Situasjonsplan	D	1 – 1	<input type="checkbox"/>	
Tegninger snitt, fasade	E	1 – 1	<input type="checkbox"/>	
Andre vedlegg	Q	—	<input checked="" type="checkbox"/>	

Underskrift		
Sted Bergen	Dato 26.07.2017	Underskrift ansvarlig søker eller tiltakshaver
		Gjentas med blokkbokstaver JOHN INGVALD ØKLAND



- Teiknforklaring:
- Eksisterende spillvassleidning
 - Eksisterende vassleidning
 - Eksisterende overvassleidning
 - Prosjektert vassleidning
 - Prosjektert overvassleidning
 - Prosjektert spillvassleidning
 - Prosjektert borehol for spillvatn
 - Eigedomsgrenser
 - - - 1 % horisontalavvik av prosjektert
 - Kjørbar veg ved boregrop
 - Fundament kran
 - Tilgjengelig areal boreutstyr
 - ⊗ Entreprisegrense

2017-07-13

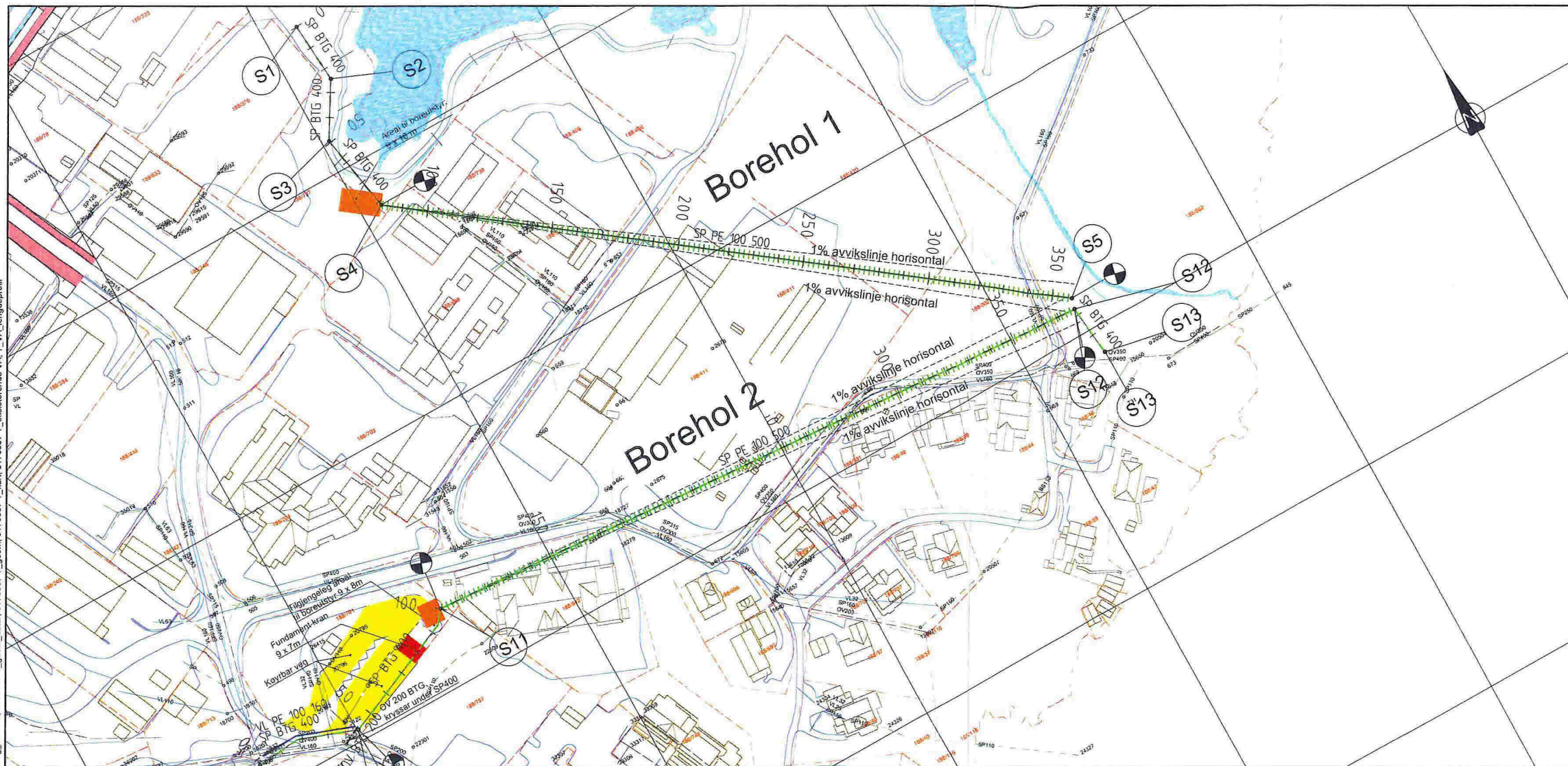
E02	2017-07-13	For godkjenning hos myndigheter	MaRei	THH	THH
F01	2017-06-02	For anskaffelse	MaRei	THH	THH
Rev.	Dato	Beskrivelse	Utarbeider	Fagkontroll	Godkjent

Dette dokumentet er utarbeidet av Norconsult AS som del av det oppdraget som fremgår nedenfor. Opphavsrätten tillhör Norconsult AS. Dokumentet må bara användas till det formål som oppdragsavtalet beskriver, og trs ikke kopieres eller gjøres tilgjengelig på annen måte eller i større utstrekning end formålet tillater.

Lindås Kommune		Målestokk A1	1:250
Masterplan Knarvik sentrum Entrepriise borehol			
Detaljutsnitt innløp borehol 1			
Norconsult	Oppdragsnummer 5165424	Tegningsnummer 161	Revisjon E02

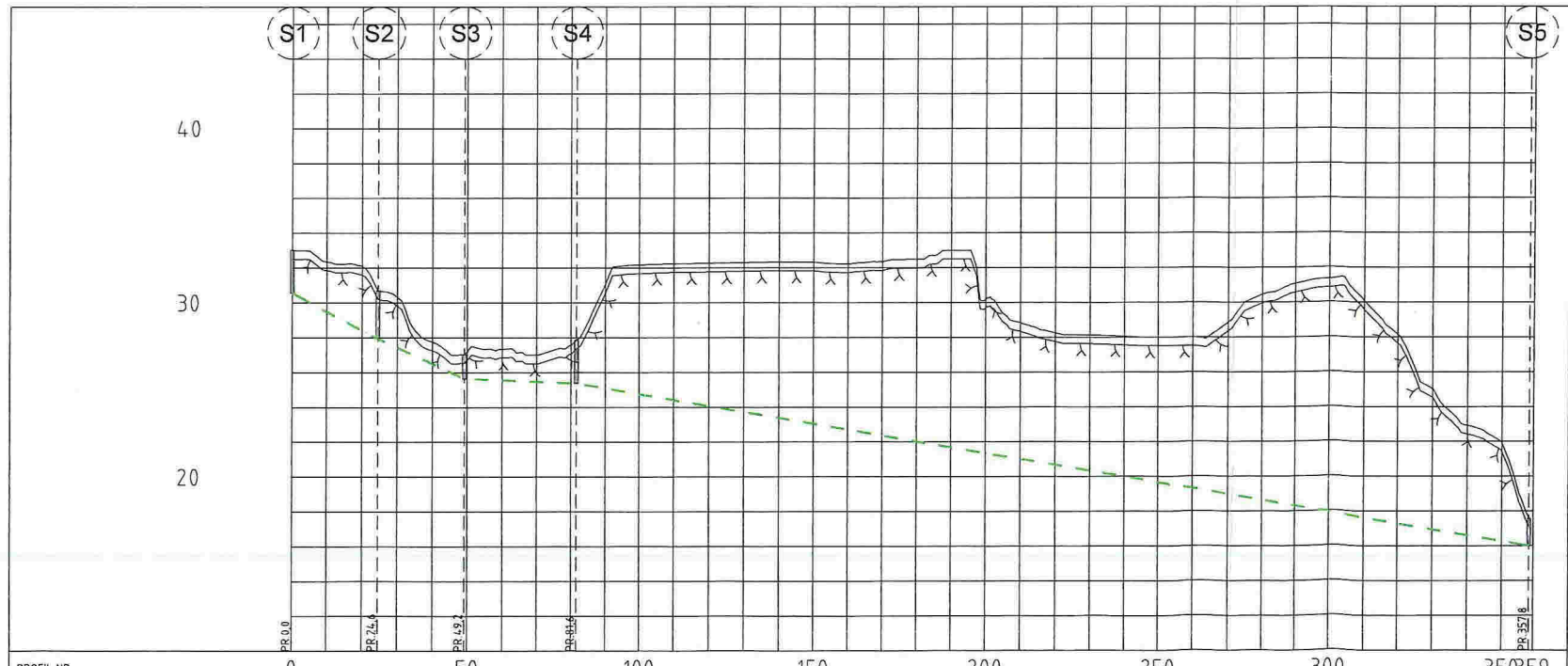
"X:\noroppdrag\Bergen\5170657\BIMVA_TIA\Kl\lengdeprofil_borehol.dwg - MaRei - Plottet: 2017-07-13 09:44:35 - LAYOUT = 161_Borehol_1_innlop - XREF = T_VA_plantekning_borehol_5170657_T_geom_filer_5170657_T_geom_5170657_T_kart_5170657_T_eksisterende VA_T_VA_lengdeprofil"

VEDLEGG E1



- Teiknforklaring:**
- Eksisterende spillvassleiding
 - Eksisterende vassleiding
 - Prosjektert vassleiding
 - Eksisterende overvassleiding
 - Prosjektert overvassleiding
 - Prosjektert spillvassleiding
 - Prosjektert borehol for spillvatn
 - Eigedomsgrenser
 - 1% horisontalavvik av prosjektet
 - Kjørbar veg ved boregrop
 - Fundament kran
 - Tilgjengeleg areal til boreutstyr
 - Entreprisegrense

Borehol 1



PROFIL NR	0	50	100	150	200	250	300	350	357,8																															
TERRENG H/TOPP VEGDEKKE	33,02	32,35	32,09	30,32	27,25	27,21	27,24	27,00	27,57	31,05	32,17	32,23	32,27	32,30	32,34	32,32	32,23	32,35	32,49	33,00	30,19	28,83	28,25	28,12	28,05	28,00	28,00	28,86	30,44	31,07	31,34	30,07	28,13	25,02	22,92	21,88	17,57			
Hor vinkelpunktavstand i m		24,6	24,7		32,4																																			
Spillvassleiding	Kumavstand i m	24,6	24,7		32,4																																			
	Fall i ‰	-107,0	-93,3		-8,0																																			
Spillvassleiding	Kote innv. bunn	30,56	27,93		25,63				25,37																															
	Type og dim				400Betong																																			

2017-06-02

Rev.	Dato	Beskrivelse	MaRei	THH	THH
	2017-06-02	For anskaffelse			
			Utarbeidet	Fagkontroll	Godkjent

Dette dokumentet er utarbeidet av Norconsult AS som del av det oppdraget som fremgår nedenfor. Opphavsmannen er/er Norconsult AS. Dokumentet må bare benyttes til det formål som oppdragsparten beskriver, og må ikke kopieres eller gjøres tilgjengelig på annen måte eller i senere utgaver uten forfallets tillatelse.

Lindås Kommune	Målestokk A1
Masterplan Knarvik sentrum	1:1000 ; 1:200
Entreprise borehol	
Borehol 1	

Norconsult	Oppdragsnummer	Tegningsnummer	Revisjon
	5165424	150	F01

X:\noloppdrag\Bergen\5170657\BIM\VA_T\VA\k\l\lengdeprofil_borehol.dwg - MaRei - Plottet: 2017-06-02, 12:44:22 - LAYOUT = 150_Borehol 1 - XREF = T_VA_planlegging_borehol_5170657_T_geom_Baner_5170657_T_geom_5170657_T_geom_5170657_T_eksterende VA_T_VA_lengdeprofil