

MOTTATT

31 JUL 2017



Melding om bygning eller tilbygg som er unntatt søknadsplikt

Dette skjemaet skal brukes for å melde fra til kommunen om at du har bygget en bygning eller et tilbygg som er unntatt søknadsplikt.



Kryss av for hva som skal meldes inn:	
<input type="checkbox"/>	Tilbygg inntil 15 m
<input checked="" type="checkbox"/>	Bygning mellom 15 - 50 m ²
Underkategori (ett kryss):	
<input type="checkbox"/>	Garasje eller uthus til bolig
<input type="checkbox"/>	Garasje eller uthus til fritidsbolig
<input type="checkbox"/>	Fiskeri- eller landbruksbygning
Annen type bygning, beskriv:	<input type="text" value="Kontorbrakke"/>

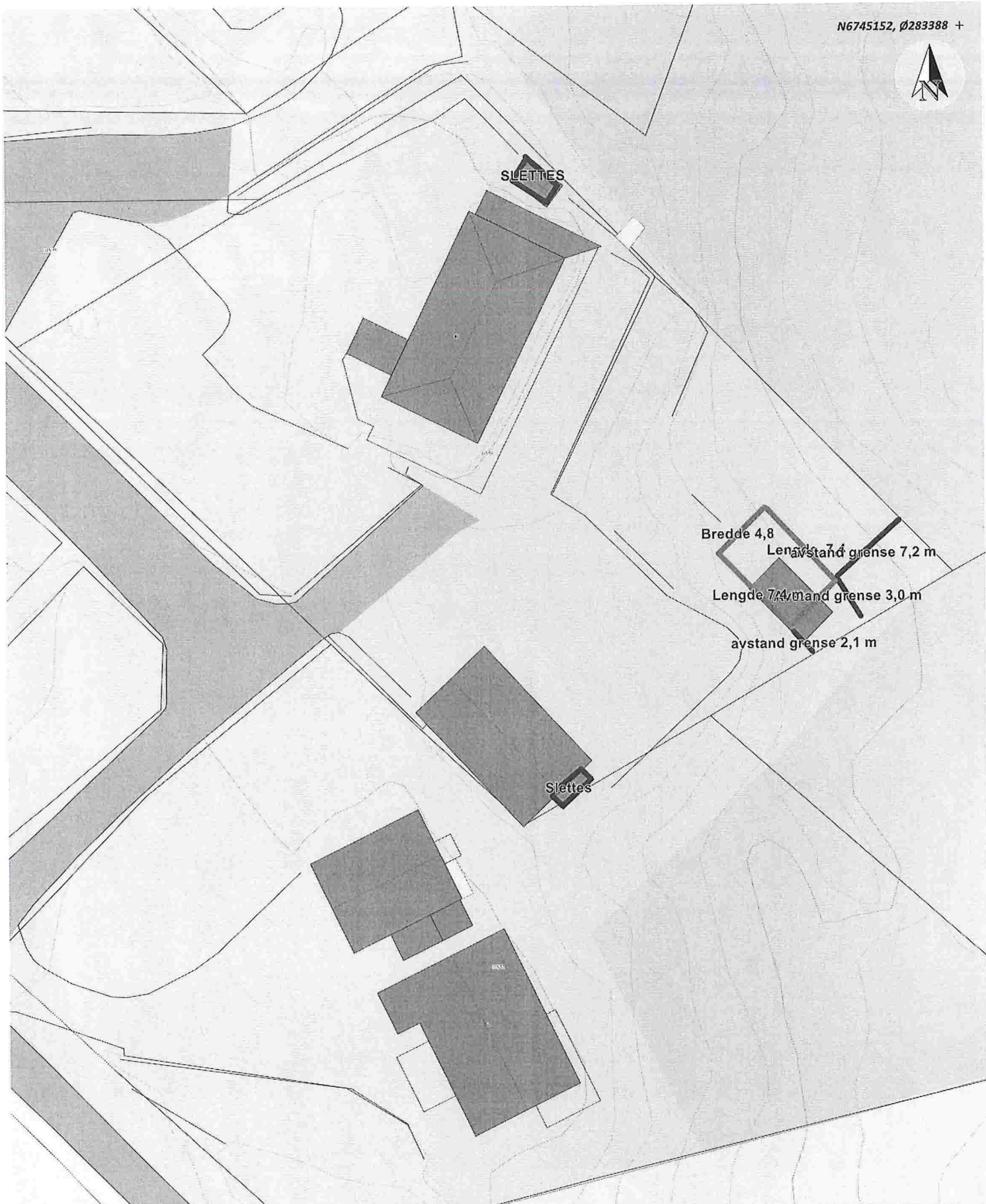
Informasjon om eiendommen:
Eier: Sveinung Hope
Adresse: Keilegavlsvegen 48
Gårdsnummer (du kan finne gårdsnummer ved å søke opp adresse på www.seeiendom.no) 125
Bruksnummer (du kan finne bruksnummer ved å søke opp adresse på www.seeiendom.no) 55
Festenummer (gjelder kun hvis festetomt):
Seksjonsnummer (gjelder kun hvis sameie):

Informasjon om bygningen eller tilbygget:	
Bruksareal (BRA): Innvending areal (areal innenfor ytterveggene)	37 m ²
Dato for ferdigstillelse: (dag.mnd.år)	2 5 0 7 2 0 1 7

Legg ved et kart hvor tilbygget eller bygningen er tegnet inn:
<p>Slik gjør du:</p> <p>Bruk et kartutsnitt over eiendommen for å tegne inn hvor bygningen eller tilbygget er plassert.</p> <p>Kartet kan for eksempel være:</p> <ul style="list-style-type: none"> – et situasjonskart fra kommunen – et kart fra kommunens nettside – et kartutsnitt fra www.seeiendom.no <p>Vi anbefaler at du:</p> <ul style="list-style-type: none"> – tegner inn et omriss av bygningen eller tilbygget – oppgir hvor mange meter det er fra bygningen/tilbygget til nabogrensa. <p>Kartet som viser plasseringen sendes til kommunen sammen med dette meldingsskjemaet.</p>



<p>Situasjonskart - Matrikkelendring på 125/55 fjerning av to element, utviding av ett</p>	<p>Ndigi.no</p> 	Dato: 30-07-2017
		<p>Målestokk: 1:625</p>  15m



Bredde 4,8
Lengde 7,4
avstand grense 7,2 m
Lengde 7,4 m
avstand grense 3,0 m
avstand grense 2,1 m

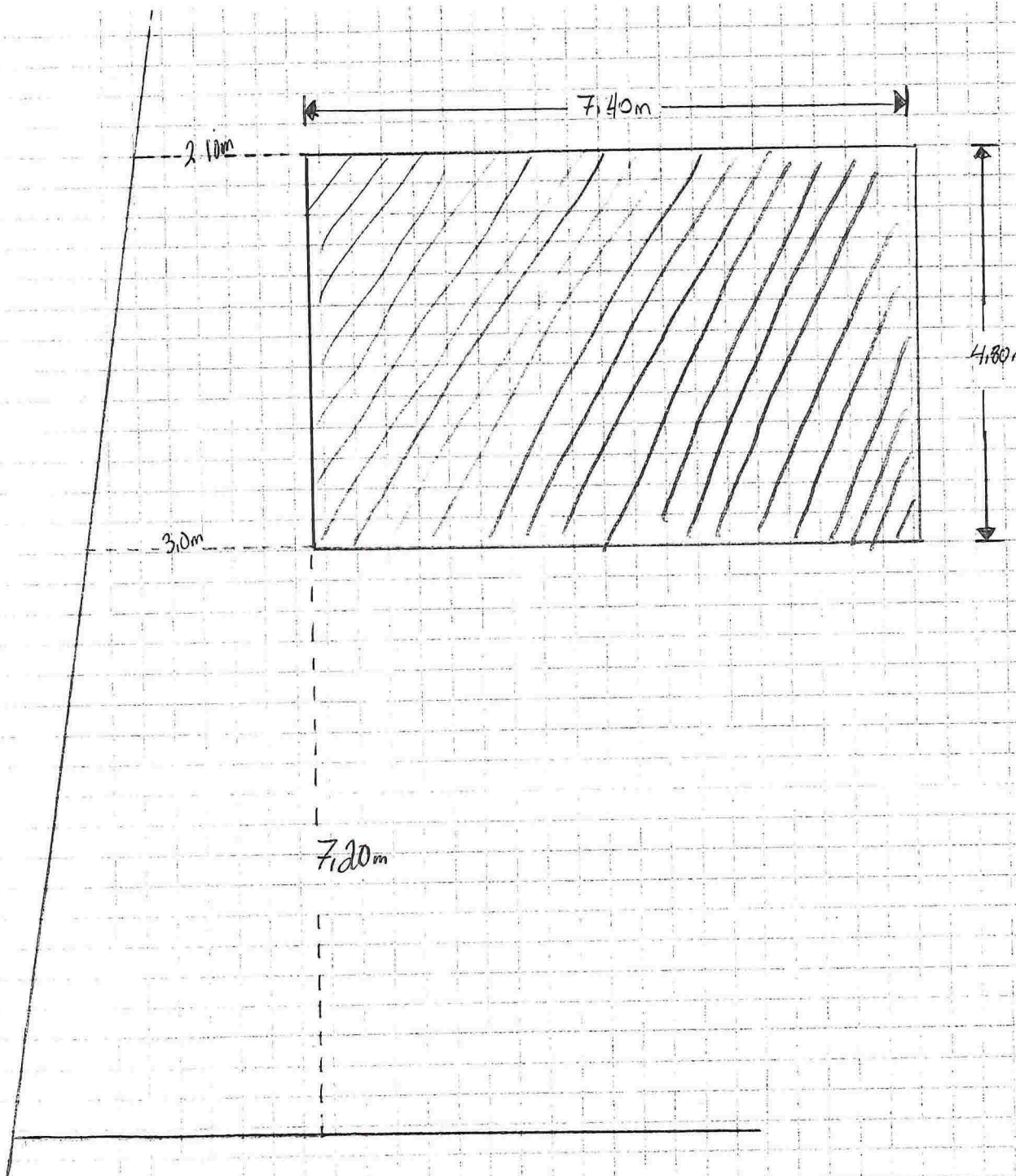
Situasjonskart -

Nhdigi.no

Dato: 30-07-2017

Målestokk: 1:350





--- til grense
— Byggemål

målestokk 1:75

Grnr/Bnr 125/55
Sveinung Høpe