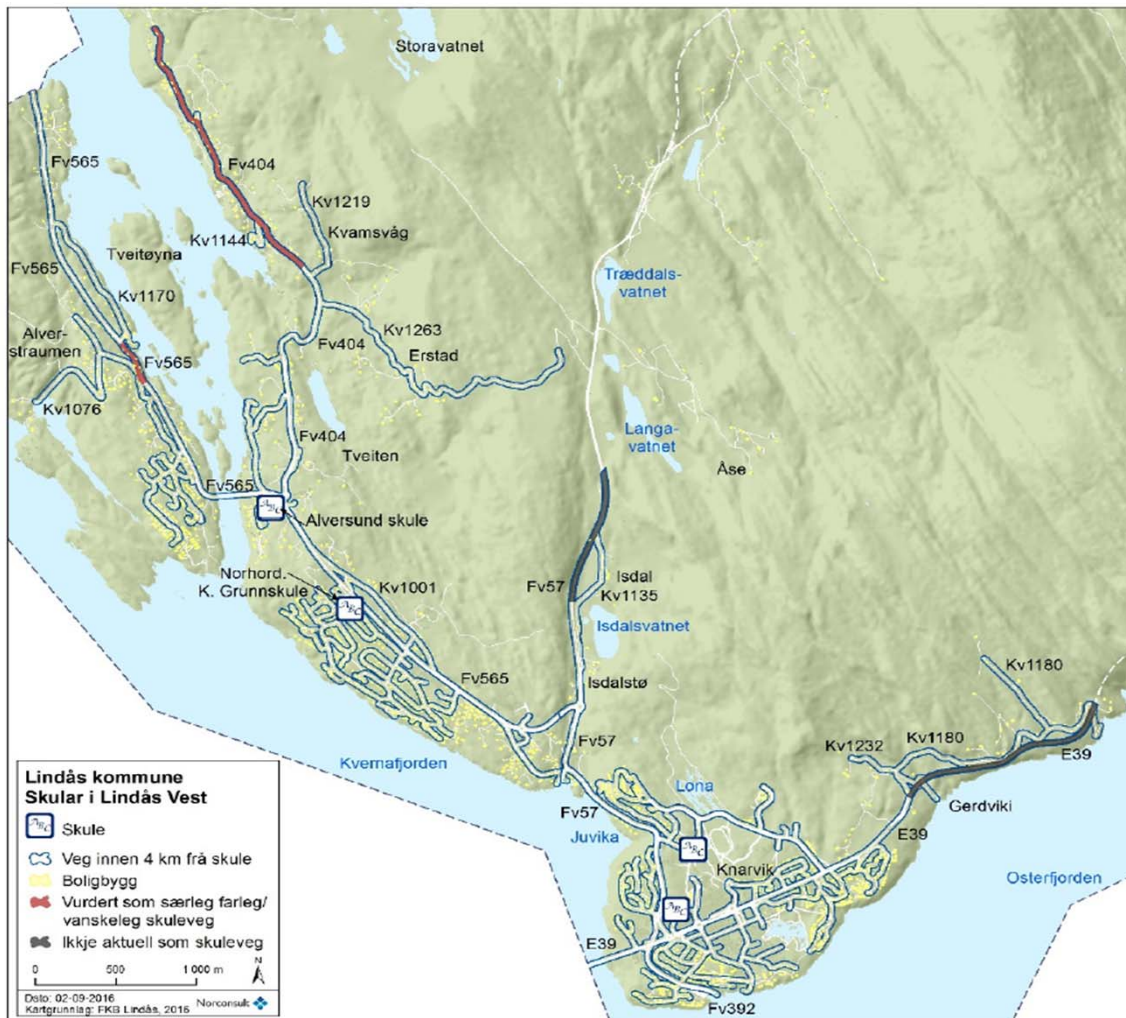


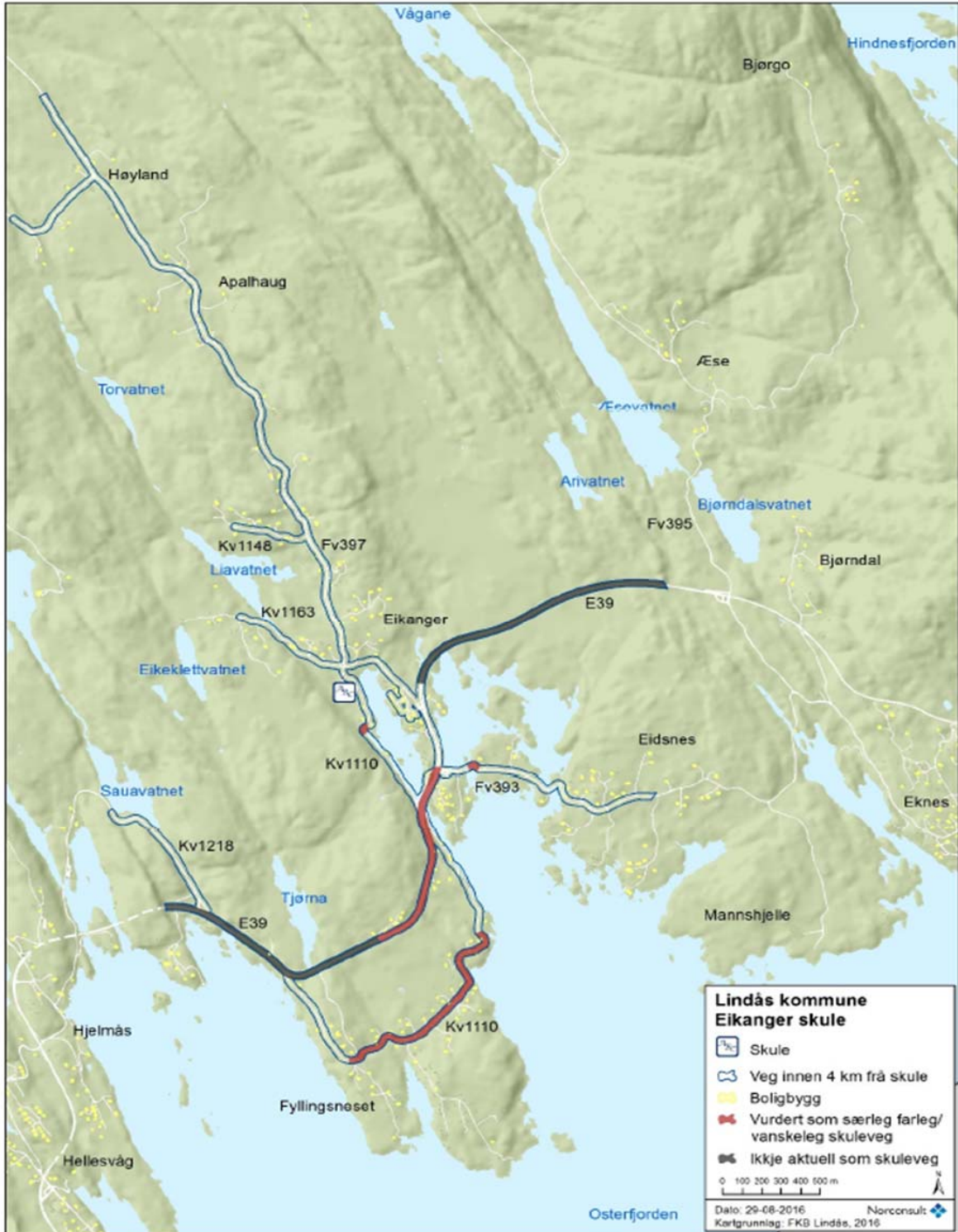
Klassifisering:

- 1** Vurdert som særleg farleg skuleveg og gir rett til fri skuleskyss ved søknad
- 2** Vurdert som farleg, men ikkje så farleg at den gir rett til fri skuleskyss
- 3** Vurdert til å ikkje vere farleg då er er fortau / gang- og sykkelveg eller lågtrafikkert veg i bustadområde

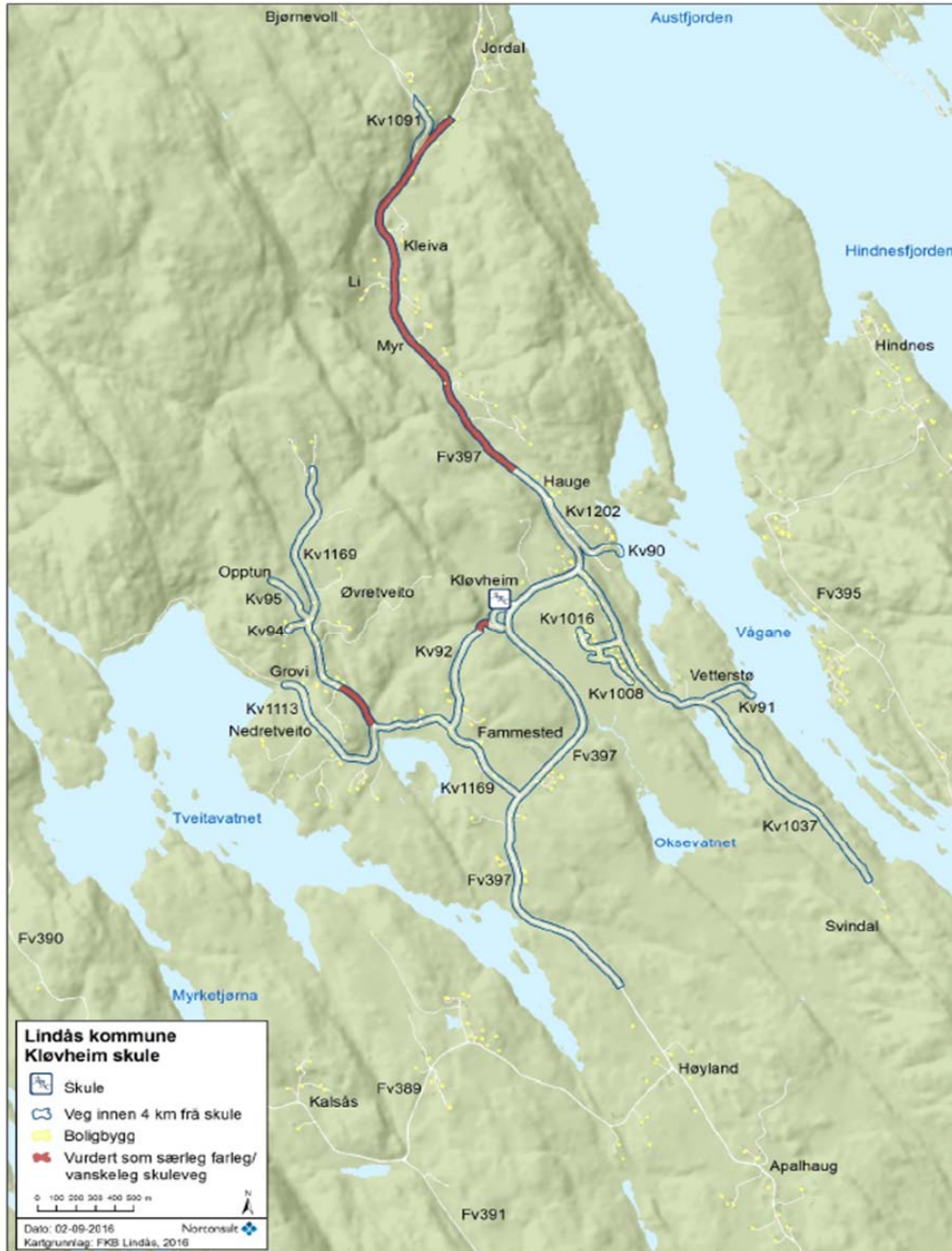
| Vegtype | Vegnr. | Gatenavn | Klassifisering | Kommentar |
|---------|--------|------------|----------------|-------------------|
| | Fv 404 | Skarsvegen | 1 | Del av strekninga |
| | Fv 565 | Radøyvegen | 1 | Del av strekninga |



| Vegtype | Vegnr. | Gatenavn | Klassifisering | Kommentar |
|---------|--------|------------------|----------------|----------------------------|
| Rv | E39 | Osterfjordvegen | 1 | Del av strekninga |
| Fv | 393 | Eidsnesvegen | 1 | Del av strekninga |
| Kv | 1110 | Fyllingsnesvegen | 1 | Del av strekninga og punkt |



| Vegtype | Vegnr. | Gatenavn | Klassifisering | Kommentar |
|---------|--------|---|----------------|-----------------------|
| Kv | 92 | Veg mellom Reikeråsvegen over til Mykingvegen ved Kløvheim skule. | | 1 Punkt på strekninga |
| Fv | 397 | Mykingvegen | | 1 Del av strekninga |
| Kv | 1169 | Reikeråsvegen | | 1 Del av strekninga |

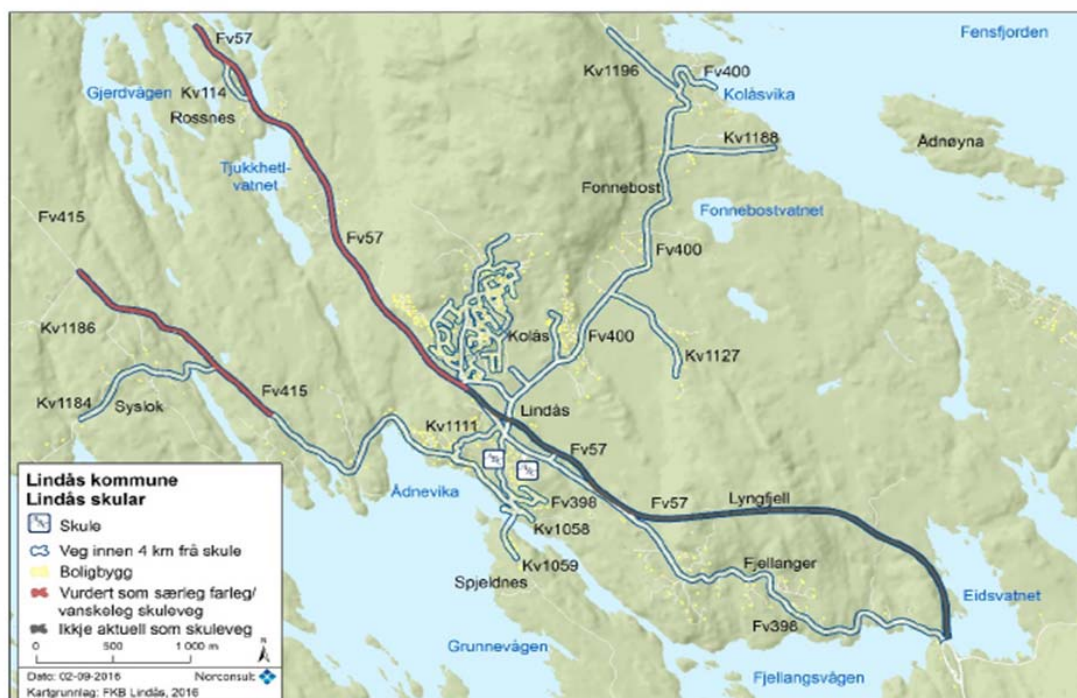


| Vegtype | Vegnr. | Gatenavn | Klassifisering | Kommentar |
|---------|--------|-----------------|----------------|------------------------------|
| Ev | 39 | Osterfjordvegen | 1 | Del av strekninga ved Munnal |
| Fv | 391 | Leknesvegen | 1 | Del av strekninga |
| Kv | 1218 | Sauvågen | 1 | |

L



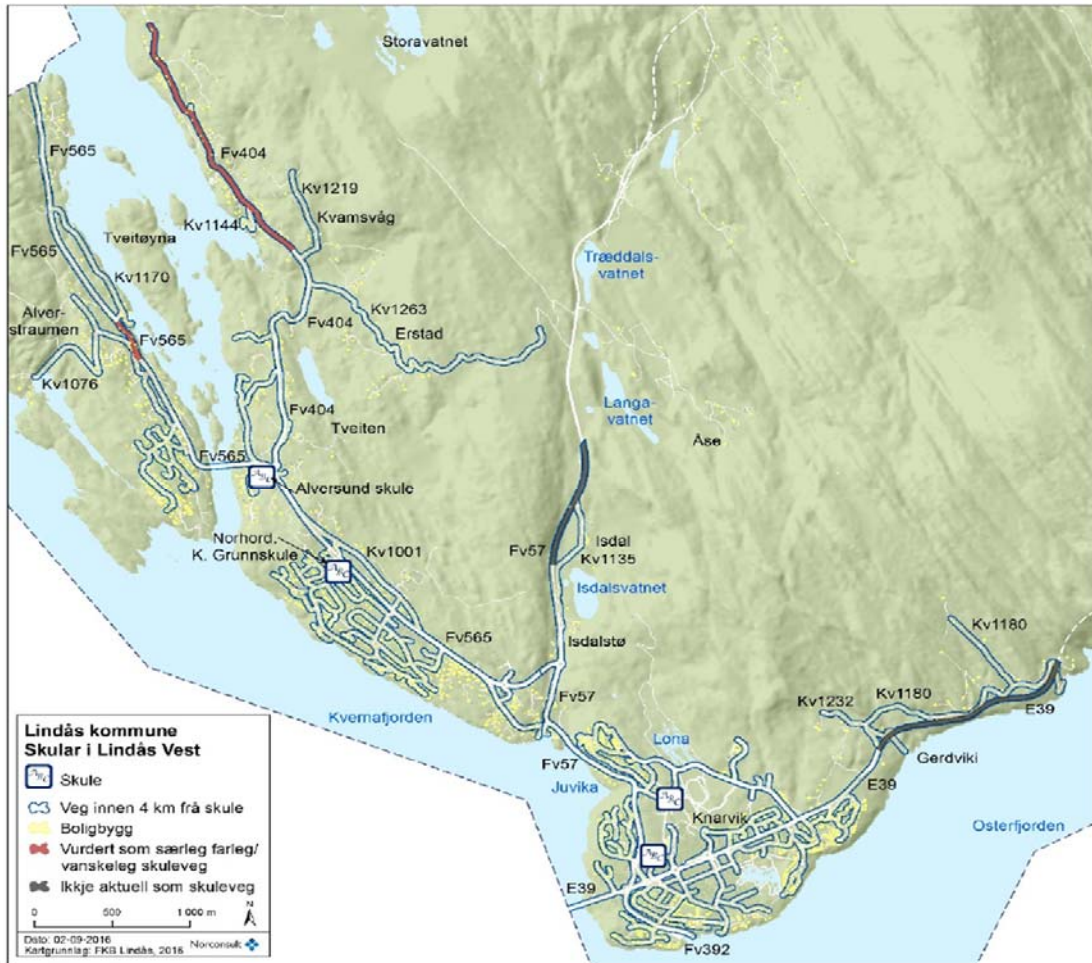
| Vegtype | Vegnr. | Gatenavn | Klassifisering | Kommentar |
|---------|--------|---------------|----------------|---------------------|
| Fv | 57 | Mongstadvegen | | 1 Del av strekninga |
| Fv | 415 | Veråsvegen | | 1 Del av strekninga |



| Vegtype | Vegnr. | Gatenavn | Klassifisering | Kommentar |
|---------|--------|-------------|----------------|---------------------|
| Fv | 397 | Mykingvegen | | 1 Del av strekninga |
| Fv | 399 | Skauvegen | | 1 Del av strekninga |



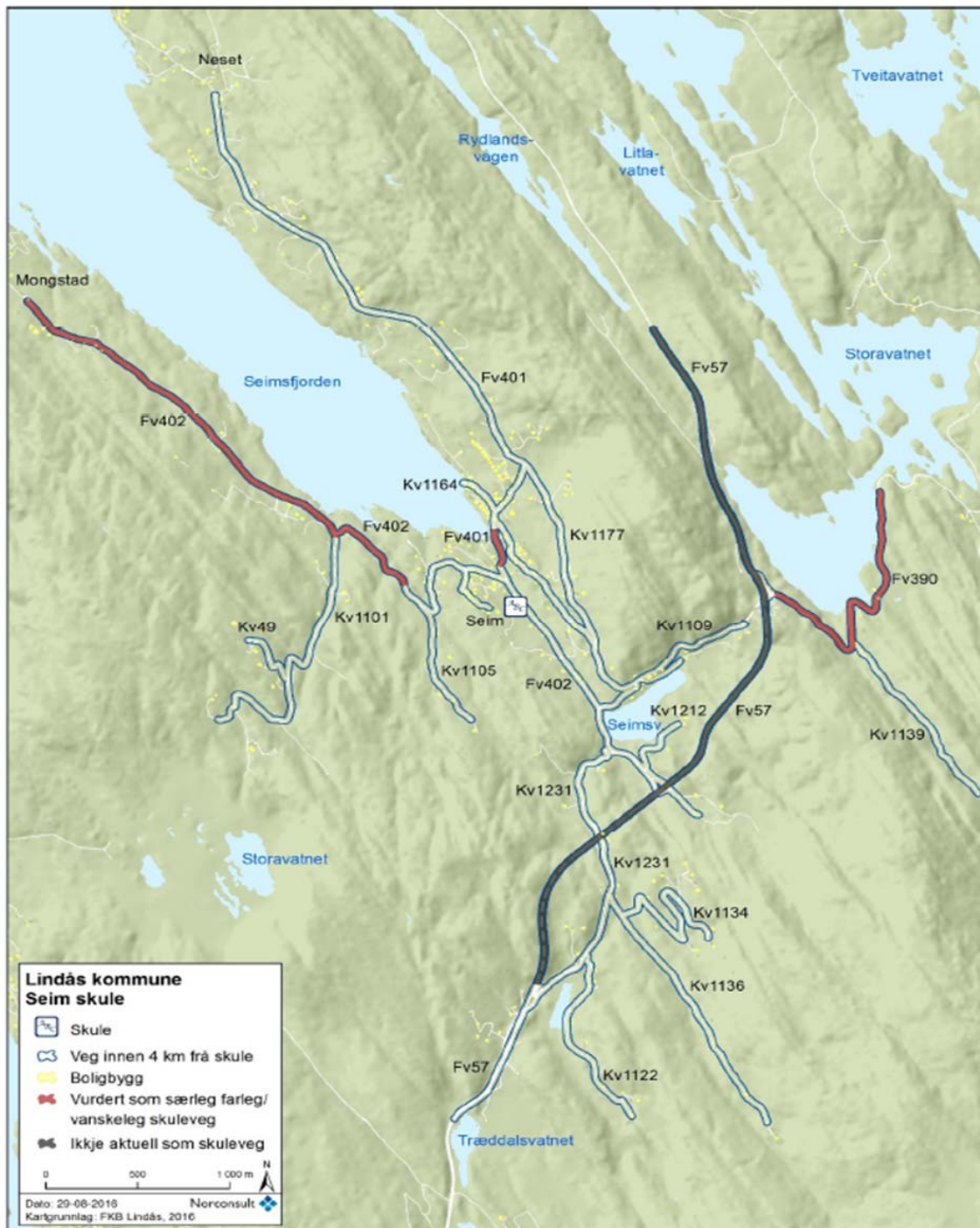
| Vegtype | Vegnr. | Gatenavn | Klassifisering | Kommentar |
|---------|--------|------------|----------------|-------------------|
| Fv | 404 | Skarsvegen | 1 | Del av strekninga |
| Fv | 565 | Radøyvegen | 1 | Del av strekninga |



| Vegtype | Vegnr. | Gatenavn | Klassifisering | Kommentar |
|---------|--------|-----------|----------------|---------------------|
| Fv | 393 | Eidavegen | | 1 Del av strekninga |
| Fv | 394 | Stranda | | 1 Del av strekninga |
| Kv | 1098 | Eidavegen | | 1 Del av strekninga |



| Vegtype | Vegnr. | Gatenavn | Klassifisering | Kommentar |
|---------|--------|---------------|----------------|---------------------|
| Fv | 390 | Vassbygdvegen | | 1 Del av strekninga |
| Fv | 401 | Seimsstranda | | 1 Del av strekninga |
| Fv | 402 | Lurevegen | | 1 Del av strekninga |



| Vegtype | Vegnr. | Gatenavn | Klassifisering | Kommentar |
|---------|--------|---------------|----------------|-----------------------|
| Fv | 57 | Lindåsvegen | | 1 Delar av strekninga |
| Fv | 390 | Vassbygdvegen | | 1 Del av strekning |

