




For matrikkelenhet:

Kommune: 1263 - LINDÅS  
Gårdsnummer: 172  
Bruksnummer: 132

Utskriftsdato/klokkeslett: 23.08.2017 kl. 09:09  
Produsert av: Einar Rydland  
Attestert av: Lindås kommune

  
Lindås kommune



Orientering om matrikkelbrev

Matrikkelbrevet er hjemlet i «Lov om egedomsregistrering» (matrikkellova) av 17. juni 2005. Etter definisjonen i matrikkellovens § 3 d) er matrikkelbrevet en attestert utskrift av matrikkelen som viser alle registrerte opplysninger om en matrikkelenhet ved oppgitt dato.

Om fullstendighet og nøyaktighet i matrikkelbrevet

Matrikkelen ble etablert ved konvertering av data fra tidligere registre. Det kan variere hvor gode disse dataene er med hensyn på fullstendighet og nøyaktighet. I enkelte tilfeller kan grensepunkt og grenselinjer mangle helt eller delvis eller være feil registrert. Det kan også være feil og mangler ved registrert bygnings- og adresseinformasjon. Fullstendighet og stedfestingsnøyaktighet er generelt bedre innenfor enn utenfor tettbygd strøk. Vær oppmerksom på at for mange matrikkelenheter og bygg hefter usikkerhet ved arealet som oppgis.

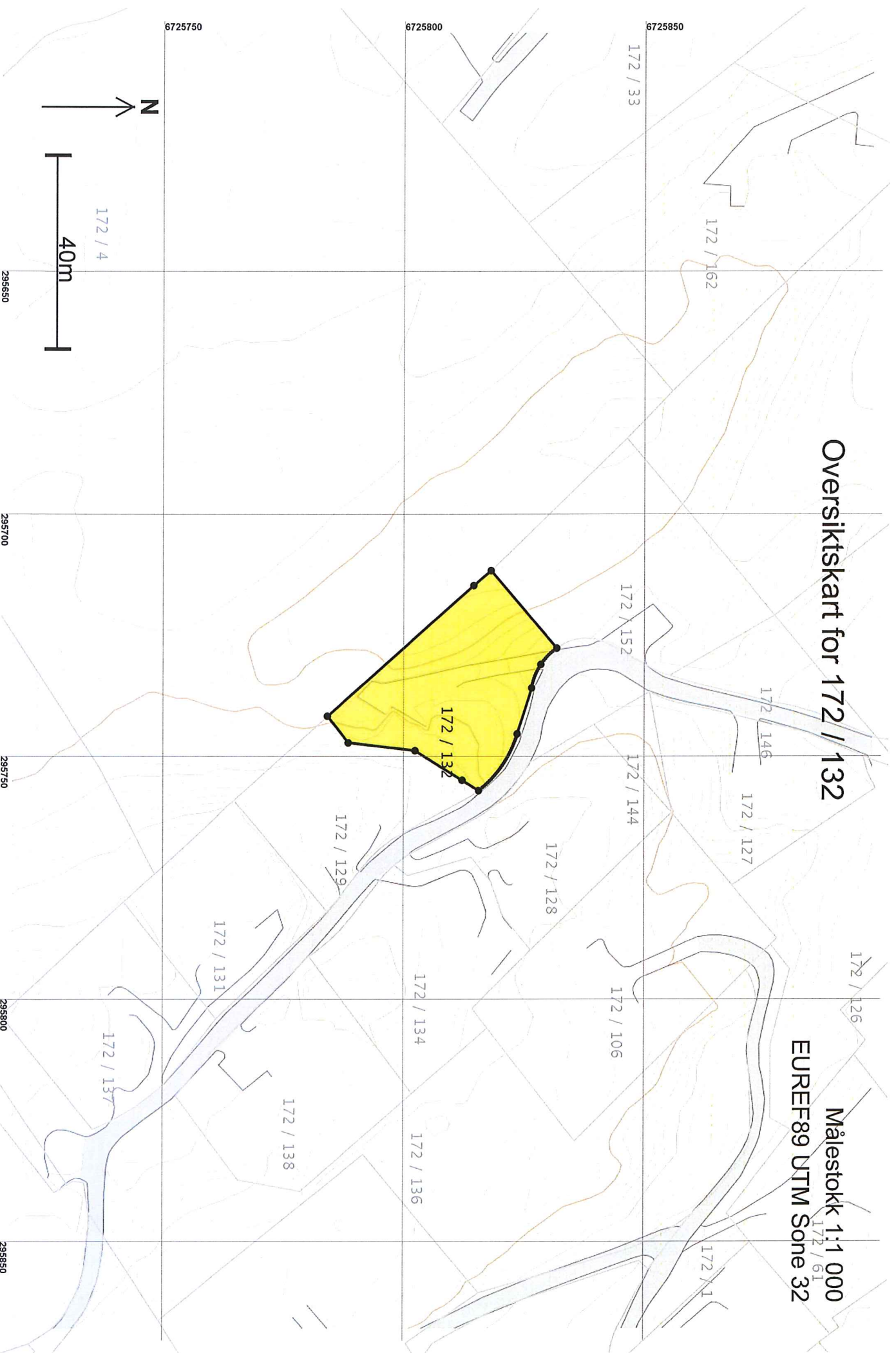
For utfyllende informasjon: [www.kartverket.no/matrikkelbrev](http://www.kartverket.no/matrikkelbrev)





# Oversigtskart for 172 / 132

Målestokk 1:1 000  
172 / 61  
EUREF89 UTM Sone 32



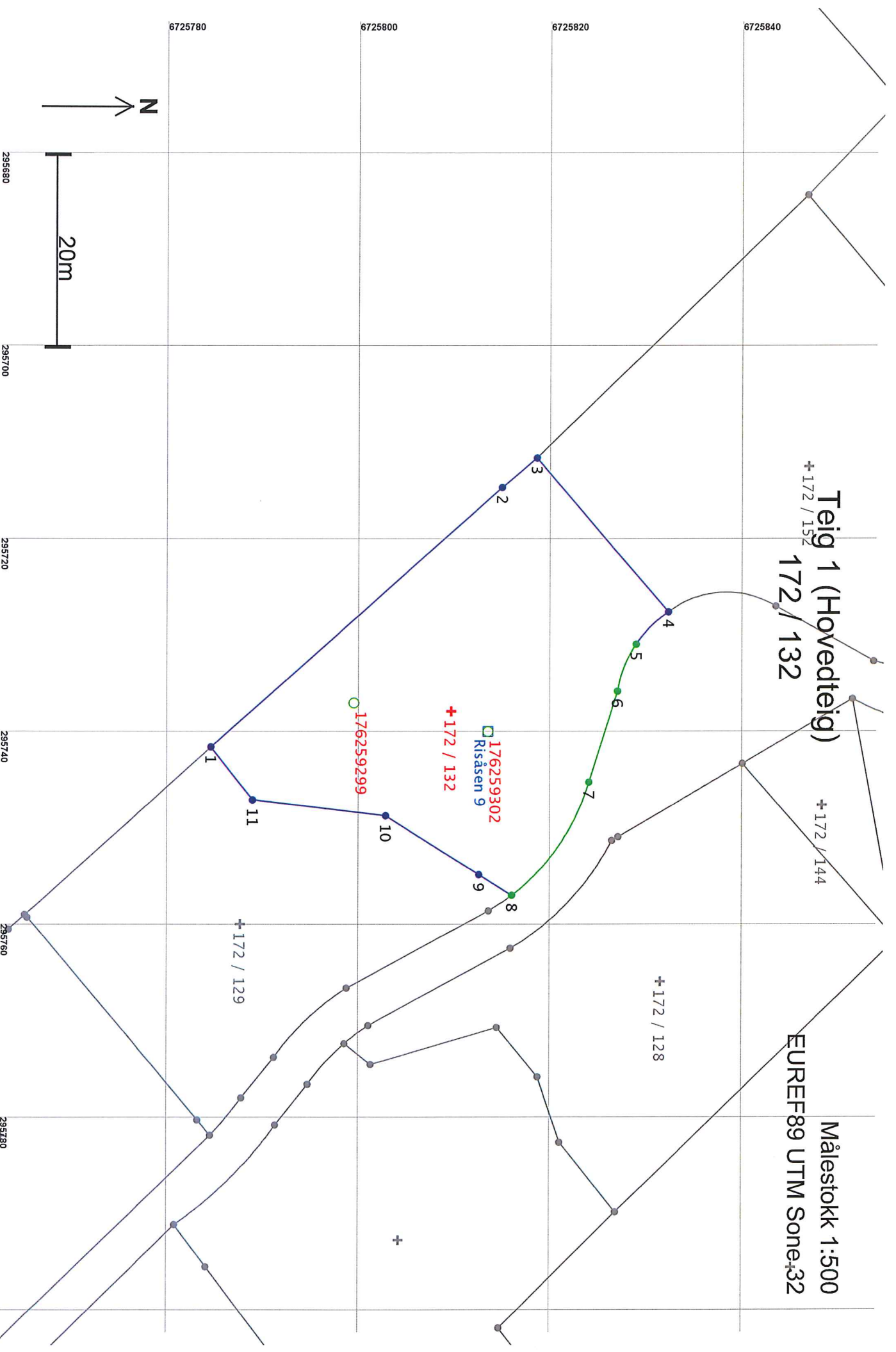
Teig 1 (Hovedteig)  
+172 / 152  
172 / 132

+172 / 144

Målestokk 1:500  
EUREF89 UTM Sone 32

+172 / 128

+



**Areal og koordinater**

Areal: 1 085,3

Arealmerknad:

Representasjonspunkt: Koordinatsystem: EUREF89 UTM Sone 32

Nord: 6725810

Øst: 295738

Grensepunkt / Grenselinje

Ytre avgrensing

Løpent	Nord	Øst	Grensemerke nedsett i / Grensepunkttype / Lengde	Hjelpelinjetype	Målemetode	Nøyaktighet	Radius
1	6725785,10	295741,58	Ikke spesifisert	Offentlig godkjent grensemerke	12 Terrengmålt: Teodolitt med elektronisk avstandsmåler	36	
2	6725815,42	295714,69	Ikke spesifisert	Offentlig godkjent grensemerke	12 Terrengmålt: Teodolitt med elektronisk avstandsmåler	36	
3	6725819,05	295711,63	Ikke spesifisert	Offentlig godkjent grensemerke	12 Terrengmålt: Teodolitt med elektronisk avstandsmåler	36	
4	6725832,75	295727,58	Ikke spesifisert	Offentlig godkjent grensemerke	12 Terrengmålt: Teodolitt med elektronisk avstandsmåler	36	-12,25
5	6725829,42	295730,94	Ikke spesifisert	Offentlig godkjent grensemerke	12 Terrengmålt: Teodolitt med elektronisk avstandsmåler	14	-12,25
6	6725827,51	295735,82	Ikke spesifisert	Offentlig godkjent grensemerke	12 Terrengmålt: Teodolitt med elektronisk avstandsmåler	14	
7	6725824,53	295745,25	Ikke spesifisert	Offentlig godkjent grensemerke	12 Terrengmålt: Teodolitt med elektronisk avstandsmåler	14	22,75
8	6725816,50	295756,95	Ikke spesifisert	Offentlig godkjent grensemerke	12 Terrengmålt: Teodolitt med elektronisk avstandsmåler	14	
9	6725813,08	295754,81	Ikke spesifisert	Offentlig godkjent grensemerke	12 Terrengmålt: Teodolitt med elektronisk avstandsmåler	36	
10	6725803,35	295748,71	Ikke spesifisert	Offentlig godkjent grensemerke	12 Terrengmålt: Teodolitt med elektronisk avstandsmåler	36	
11	6725789,44	295747,07	Ikke spesifisert	Offentlig godkjent grensemerke	12 Terrengmålt: Teodolitt med elektronisk avstandsmåler	36	