

og Fiskarlagets Servicekontor AS, avd. Vest

Bergen, 05.09.17

Vår ref. 805/17/851/5.7.1.3

Dykkar ref.

Lindås kommune
Plan- og miljøutvalet
Kvernhusmyrane 20
5914 Isdalstø

E-mail

LINDÅS, REGULERINGSPLAN LANGØY-OSPENESET (AKVAKULTUR).

Viser til Dykkar brev av 30.06.17, med vedlegg, vedkomande ovannemnde sak.
Beklager noko seint svar i denne saka.

Generelle merknader

Generelt vil ein bemerke at område som blir nytta til fiskeri blir pressa frå mange ulike hald t.d.

- oppdrett (areal inkl. anker og utslepp av spillfôr/feces),
- vindmøller til sjøs,
- reguleringsplanar ut i sjø (friluftsområde i sjø, flytebryggjer, ankringsområde, m.m.),
- ankring/verksemd i sjø
- avlaups-/vassleidningar i sjø,
- kablar i sjø
- fritidsinteresser (båttrafikk, fritidsfiske).

I tillegg vil ein peike på at fiskarar får klage frå hytteeigarar når ein fiskar i sjøområdet utanfor hyttene om natta, og elles.

Mange meiner at eitt lite enkelt prosjekt ikkje kan skade, men mange nok slike så tar ein bit for bit frå fiskeriinteressene.

I tillegg har ein m.a. reguleringar i fisket å halde seg etter.

Fiskarane skal tross alt leve av fisken dei får opp av sjøen, og det er derfor viktig av fiskeri-/gyteområda o.l. blir ivaretatt.

Ein vil gjere merksam på at kommunen har spesielt ansvar for å ivareta lokale og svake regionale fiskeriinteresser i slike samanhengar.



Fiskeridirektoratet ivaretar sterke regionale og nasjonale fiskeriinteresser i planprosessar.

Ein må òg ha med seg at framtidige generasjonar òg må kunne få tilgang til kystsona.

Langøy - Ospeneset

I høve høyringsbrevet er «Hovudføremålet med reguleringsplanen (er) å leggje til rette for tilstrekkeleg areal for produksjon av matfisk på lokalitetane Langøy og Ospeneset. Ein ynskjer å gå over til produksjon med plastringanlegg og har difor behov or meir areal for å kunne produsere innanfor dei gitte løyva på høvesvis 3120 tonn for Ospeneset og 4680 tonn for Langøy. Det er vidare lagt opp til at areal rundt anlegget skal kunne nyttast til justering av plasseringa for anlegga og mindre endringar i anleggskonfigurasjonen....Lokaliteten som er sett av til akvakultur ved Ådnøy vert teke ut som føremål akvakultur gjennom reguleringsplanen...illustrasjonane viser omfang av fortøyingar frå anlegga og planlagt plassering.»

Det er ikkje søkt om auka biomasse på nokon av lokalitetane. Ein vil peike på at det er viktig at ein ikkje driv ein bit-for-bit-politikk.

Fiskarlaget Vest viser til kart frå Fiskeridirektoratet si nettside som viser at det er registrert gytefelt og fiskeområde i fjordsystemet. Det blir òg drive fiske i område som ikkje er registrert på nettsida.

Fiskarlaget Vest er einig med Fiskeridirektoratet region Vest i at ein ikkje bør lage private reguleringsplanar i sjøområda som er ein almenning, og at det vil «gje større «eigarforhold» til lokaliteten» og reguleringsområdet.

Generelt sett er fiskarane i utgangspunktet positivt innstilt til anna næring og aktivitet, men fiskeri og andre næringar har eit heilt ulikt forhold til bruk av sjøareal. Andre næringar har behov for nye/større «lokalitetar», medan fiskerinæringa er avhengig av å ta vare på viktige eksisterande fiske-, gyte- og oppvekstområde. Fiskerinæringa er i tillegg heilt avhengig av eit reint hav, mest mogeleg fritt for miljøgifter, framandstoff og legemiddel. «Sjøvern» er like viktig for fiskerinæringa, som «jordvern» for jordbruk.

Når det gjeld utvidingane av oppdrettsområda ved Langøy og Ospeneset syner det at dei planlagde fortøyingane ikkje beslaglegg noko særst større område enn i dag. På bakgrunn av ovannemnde går ein ikkje i mot utviding av akvakulturområda.

Med helsing
Fiskarlaget Vest



Britt Sæle Ingebø

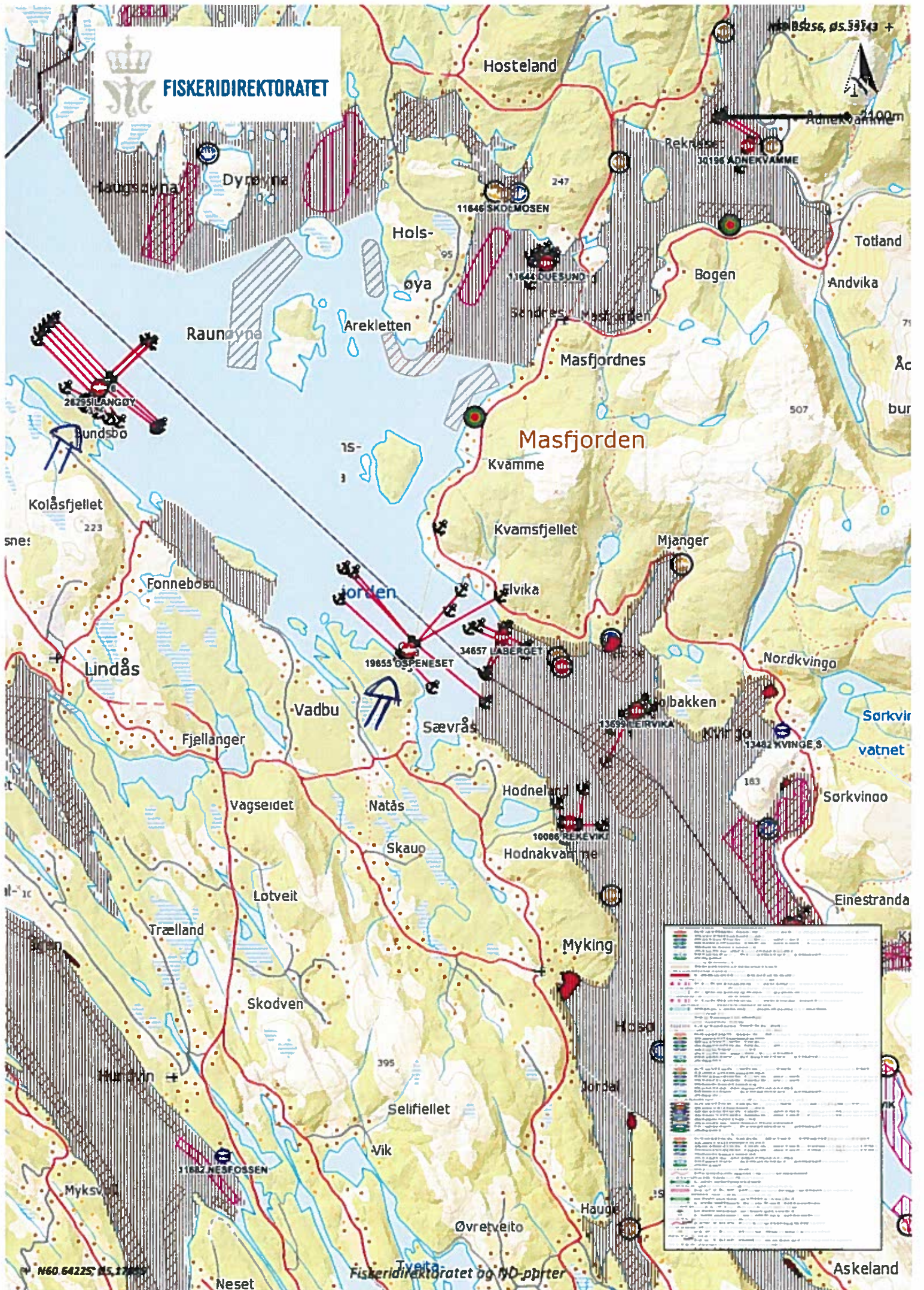
Kopi; Nordhordland Fiskarlag
Hordaland Fylkeskommune
Fylkesmannen i Hordaland
Fiskeridirektoratet region Vest



FISKERIDIREKTORATET

N60.5256, Ø5.53743 +

Adnekvamme 2100m

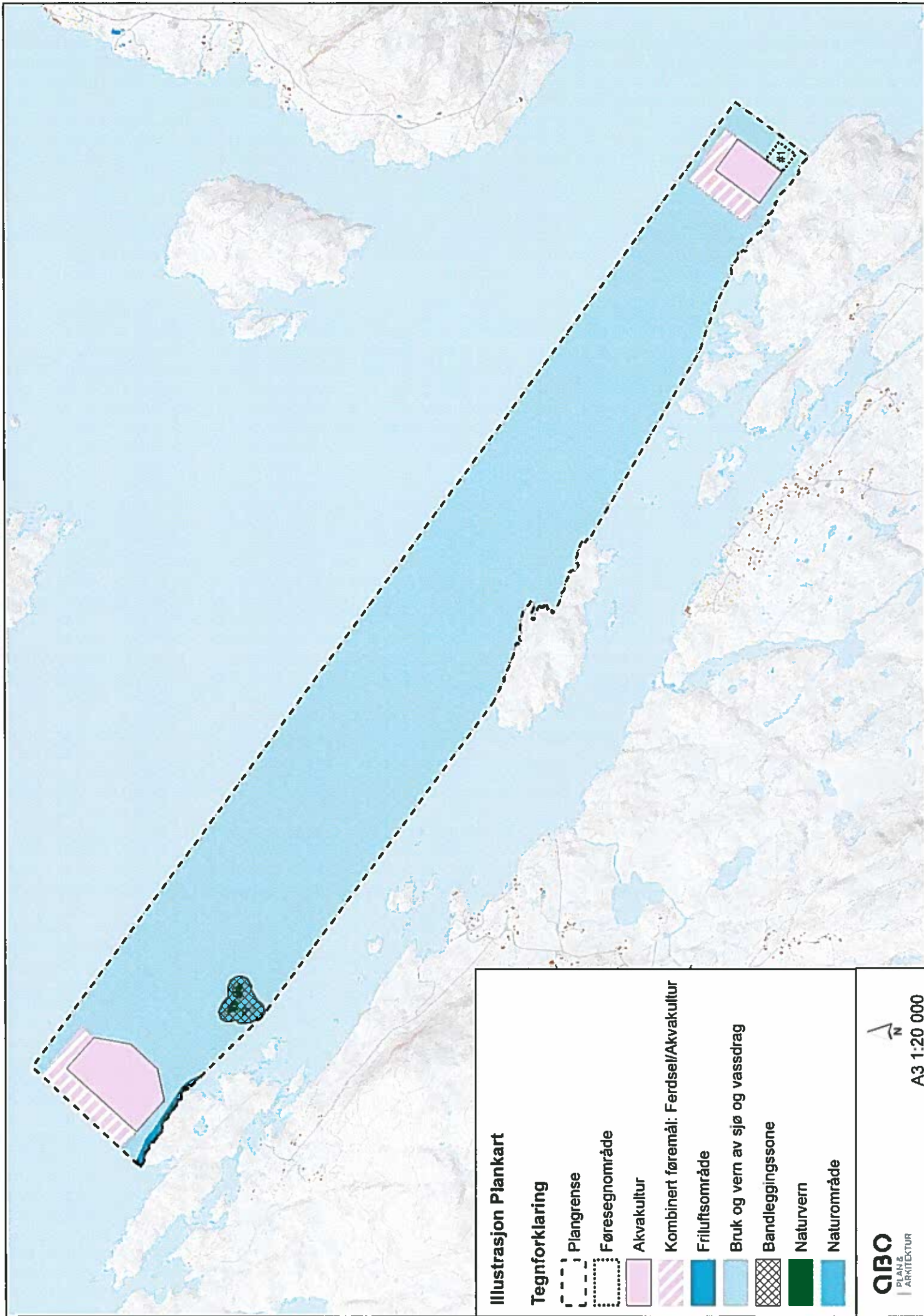


Symbol	Betegnelse	Antall
Red circle with number	Rede	11846, 11644, 19655, 34857, 10086, 13659, 13482
Blue circle with number	Blå rede	28755
Red line with arrow	Rede med løp	26755
Red line with arrow and circle	Rede med løp og rede	26755
Red line with arrow and circle (different shape)	Rede med løp og rede (andre)	26755
Red line with arrow and circle (third shape)	Rede med løp og rede (tre)	26755
Red line with arrow and circle (fourth shape)	Rede med løp og rede (fire)	26755
Red line with arrow and circle (fifth shape)	Rede med løp og rede (fem)	26755
Red line with arrow and circle (sixth shape)	Rede med løp og rede (seks)	26755
Red line with arrow and circle (seventh shape)	Rede med løp og rede (sju)	26755
Red line with arrow and circle (eighth shape)	Rede med løp og rede (åtte)	26755
Red line with arrow and circle (ninth shape)	Rede med løp og rede (ni)	26755
Red line with arrow and circle (tenth shape)	Rede med løp og rede (ti)	26755
Red line with arrow and circle (eleventh shape)	Rede med løp og rede (ellev)	26755
Red line with arrow and circle (twelfth shape)	Rede med løp og rede (tolv)	26755
Red line with arrow and circle (thirteenth shape)	Rede med løp og rede (tretten)	26755
Red line with arrow and circle (fourteenth shape)	Rede med løp og rede (fjorten)	26755
Red line with arrow and circle (fifteenth shape)	Rede med løp og rede (femten)	26755
Red line with arrow and circle (sixteenth shape)	Rede med løp og rede (sekssten)	26755
Red line with arrow and circle (seventeenth shape)	Rede med løp og rede (sjuenden)	26755
Red line with arrow and circle (eighteenth shape)	Rede med løp og rede (åttenden)	26755
Red line with arrow and circle (nineteenth shape)	Rede med løp og rede (nienden)	26755
Red line with arrow and circle (twentieth shape)	Rede med løp og rede (tienden)	26755
Red line with arrow and circle (twenty-first shape)	Rede med løp og rede (ellevenden)	26755
Red line with arrow and circle (twenty-second shape)	Rede med løp og rede (tolvenden)	26755
Red line with arrow and circle (twenty-third shape)	Rede med løp og rede (trettenenden)	26755
Red line with arrow and circle (twenty-fourth shape)	Rede med løp og rede (fjortenden)	26755
Red line with arrow and circle (twenty-fifth shape)	Rede med løp og rede (femtenden)	26755
Red line with arrow and circle (twenty-sixth shape)	Rede med løp og rede (seksenden)	26755
Red line with arrow and circle (twenty-seventh shape)	Rede med løp og rede (sjuenden)	26755
Red line with arrow and circle (twenty-eighth shape)	Rede med løp og rede (åttenden)	26755
Red line with arrow and circle (twenty-ninth shape)	Rede med løp og rede (nienden)	26755
Red line with arrow and circle (thirtieth shape)	Rede med løp og rede (tienden)	26755

N60.64225, Ø5.17405

Fiskeridirektoratet og ND-pbiter

Askeland



Illustrasjon Plankart

Tegnforklaring

Plangrense

Føresegnområde

Akvakultur

Kombinert foremål: Ferdsel/Akvakultur

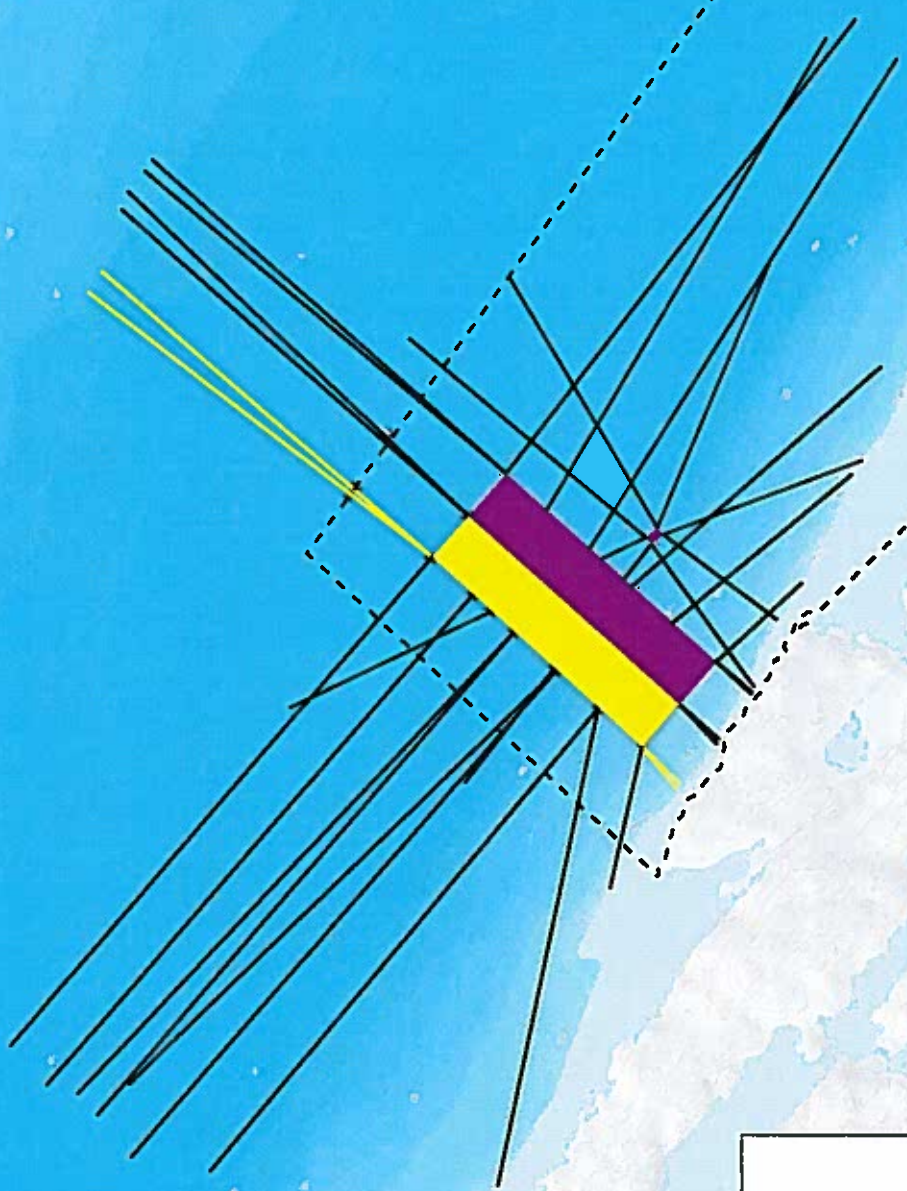
Friluftsområde

Bruk og vern av sjø og vassdrag

Bandleggingssone






Naturvern

Naturområde

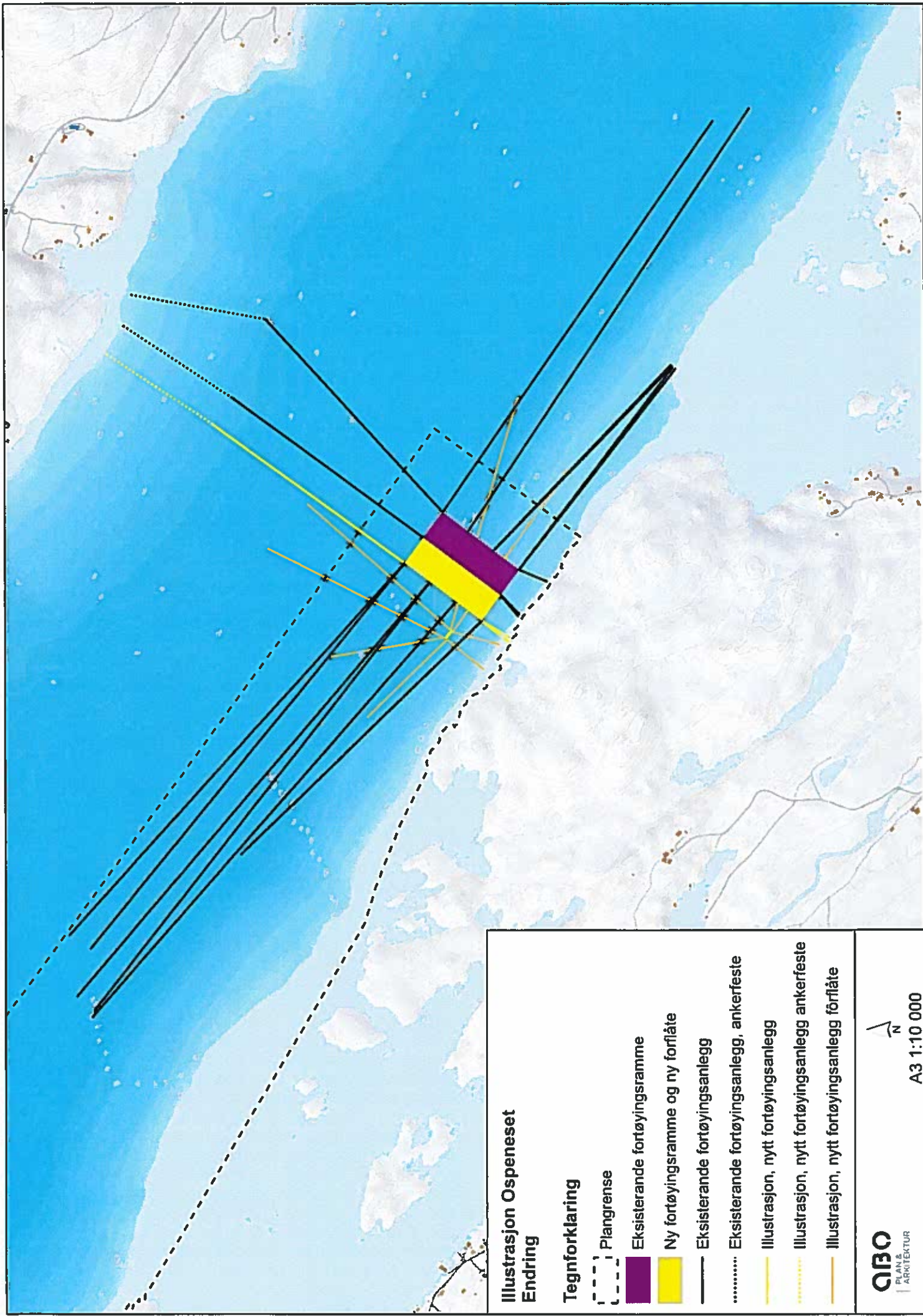


**Illustrasjon Langøy
Endring**

Tegnforklaring









-  Plangrense
-  Eksisterende fortøyningsramme
-  Ny fortøyningsramme og ny forflåte
-  Illustrasjon, eksisterende fortøyningsanlegg
-  Illustrasjon, nytt fortøyningsanlegg





Illustrasjon Ospeneset
Endring

Tegnforklaring

-  Plangrense
-  Eksisterende fortøyingssramme
-  Ny fortøyingssramme og ny forflåte
-  Eksisterende fortøyingssanlegg
-  Eksisterende fortøyingssanlegg, ankerfeste
-  Illustrasjon, nytt fortøyingssanlegg
-  Illustrasjon, nytt fortøyingssanlegg ankerfeste
-  Illustrasjon, nytt fortøyingssanlegg forflåte