

Særskilt vedtak og betingelser for arbeidet

Plan nr.:	N7345-2017	Sak/Sveis nr.:	17 / 140 235	Vedtak nr.:	
Veg nr.:	EG 39	fra Hp/km:	HP 226 / km 0,845	til Hp/km:	HP 226 / km 0,885
Strekning:	Knarvik øst - Ytre Gjervik			Sted:	Osterfjordvegen, ved Gjervik
Arbeid som skal utføres:	Grave grøft i og ved gs-vei for fremføring av fiberkabel.				
Arbeidet utføres i perioden					
Fra dato:	15 september 2017	Til dato:	20 oktober 2017		
Annet:	Arbeidet skal utføres i tidsrommet mellom kl. 07.00 - 19.00, mandag - fredag.				

Region:	Vest
Avdeling:	Hordaland
Seksjon:	Vegseksjon Nord-, Midt- og Sunnhordland
Telefon:	934 29 700
Adresse:	e-post: nordhordland.arbeidsvarsling@vegvesen.no

Med hjemmel i skiltforskrift av 7. oktober 2005 nr 1219 §§ 26, 28, 30 og 32 og vegtrafikkloven §7 treffes vedtak om bruk av følgende trafikkregulerende skilt/lyssignaler/dirigering/oppmerking i samsvar med vedlagte skisse:

Fartsgrenseskilt (362.x).....	<input type="checkbox"/>	Andre trafikkregulerende tiltak	<input type="checkbox"/>	Trafikksignal (skyttel).....	<input type="checkbox"/>				
<input type="checkbox"/> 30	<input type="checkbox"/> 40	<input type="checkbox"/> 50	<input type="checkbox"/> 60	<input type="checkbox"/> 70	<input type="checkbox"/> 80	<input type="checkbox"/> 90	<input type="checkbox"/>	<input type="checkbox"/>	<input type="checkbox"/>
			<input type="checkbox"/>	Manuell dirigering.....	<input type="checkbox"/>				
			<input type="checkbox"/>	Vegstengning.....	<input type="checkbox"/>				

Betingelser for arbeidet:

- Arbeidet skal varsles som vist på vedlagte arbeidsvarslingsplan, datert: **14.09.2017**
- Bestemmelsene i skiltforskriften og håndbok 051 "Arbeid på og ved veg" gjelder for arbeidet
- Ansvarlig for gjennomføring og oppfølging (kryss av):

Statens vegvesen.....	<input type="checkbox"/>	⇒	Byggeleder:	<input type="text"/>
Annen offentlig etat.....	<input type="checkbox"/>	⇒	Angi hvilken:	<input type="text"/>
Entreprenør.....	<input checked="" type="checkbox"/>	⇒	HD maskin as	
- Ansvarshavende: Ivar Frydenberg Tlf./e-post: 957 41 450
Stedsansvarlig(e): Odd Sund Tlf./e-post: 974 09 576
- Loggbok skal alltid føres, og sendes: **Velg** firmapost-vest@vegvesen.no
- Lede-/følgebil
- Følgende skal varsles/informeres om arbeidet (kryss av):

Politi.....	<input checked="" type="checkbox"/>	Brannvesen.....	<input type="checkbox"/>	Ambulanse/lege.....	<input type="checkbox"/>
Vegtrafikkentralen.....	<input checked="" type="checkbox"/>				
Skole.....	<input type="checkbox"/>	⇒	Angi hvilke(n):	<input type="text"/>	
Kollektivselskap.....	<input checked="" type="checkbox"/>	⇒	Angi hvilke(t):	<input type="text"/>	
Radio, presse m.m.....	<input type="checkbox"/>	⇒	Angi hvem:	<input type="text"/>	
Andre.....	<input type="checkbox"/>	⇒	Angi hvem:	<input type="text"/>	
- Tillatelser:

Gravetillatelse.....	<input checked="" type="checkbox"/>	Arbeidstillatelse.....	<input checked="" type="checkbox"/>
----------------------	-------------------------------------	------------------------	-------------------------------------
- Kopi av all dokumentasjon som inngår i arbeidsvarslingsplanen skal oppbevares på arbeidsstedet.
- Spesielle vilkår/betingelser:

Myke trafikanter skal kunne benytte gang-/sykkelvegen forbi arbeidsområdet, på en trygg måte.
Utstyr, maskiner og masser skal ikke lagres på gs-vegen, og trafikantene skal sikres mot åpne hull og grøfter.
Arbeidet skal utføres iht. gravetillatelse med saksnr. 17/140 235.

NB: Politiet og ansvarshavende skal ha kopi av blanketten.

Bergen

14.09.2017

Sted






Dato

 **Statens vegvesen**
Paul Espeskog
Sign. (etter fullmakt)

Plan for varsling og sikring av vegarbeide

Plan nr.:	N7345-2017	Sak/Sveis nr.:	17 / 140 235	Vedtaks nr.:	0
Veg nr.:	EG 39	fra Hp/km:	HP 226 / km 0,845	til Hp/km:	HP 226 / km 0,885
Strekning:	Knarvik øst - Ytre Gjervik			Sted:	Osterfjordvegen, ved Gjervik
Arbeid som skal utføres:	Grave grøft i og ved gs-vei for fremføring av fiberkabel.				
Entreprenør:	HD maskin as				
Adresse:	Rødshella 6	5244 Fana	ivar@hd-maskin.no		
Ansvarshavende:	Ivar Frydenberg			Tlf./e-post:	957 41 450
Stedsansvarlig(e):	Odd Sund			Tlf./e-post:	974 09 576
Arbeidet utføres		fra dato:	15 september 2017	Til dato:	20 oktober 2017

Underskrevet plan er vedtak med hjemmel i skiltforskriftens §29 og §30. Særskilt vedtak for trafikkregulerende tiltak skal vedlegges.

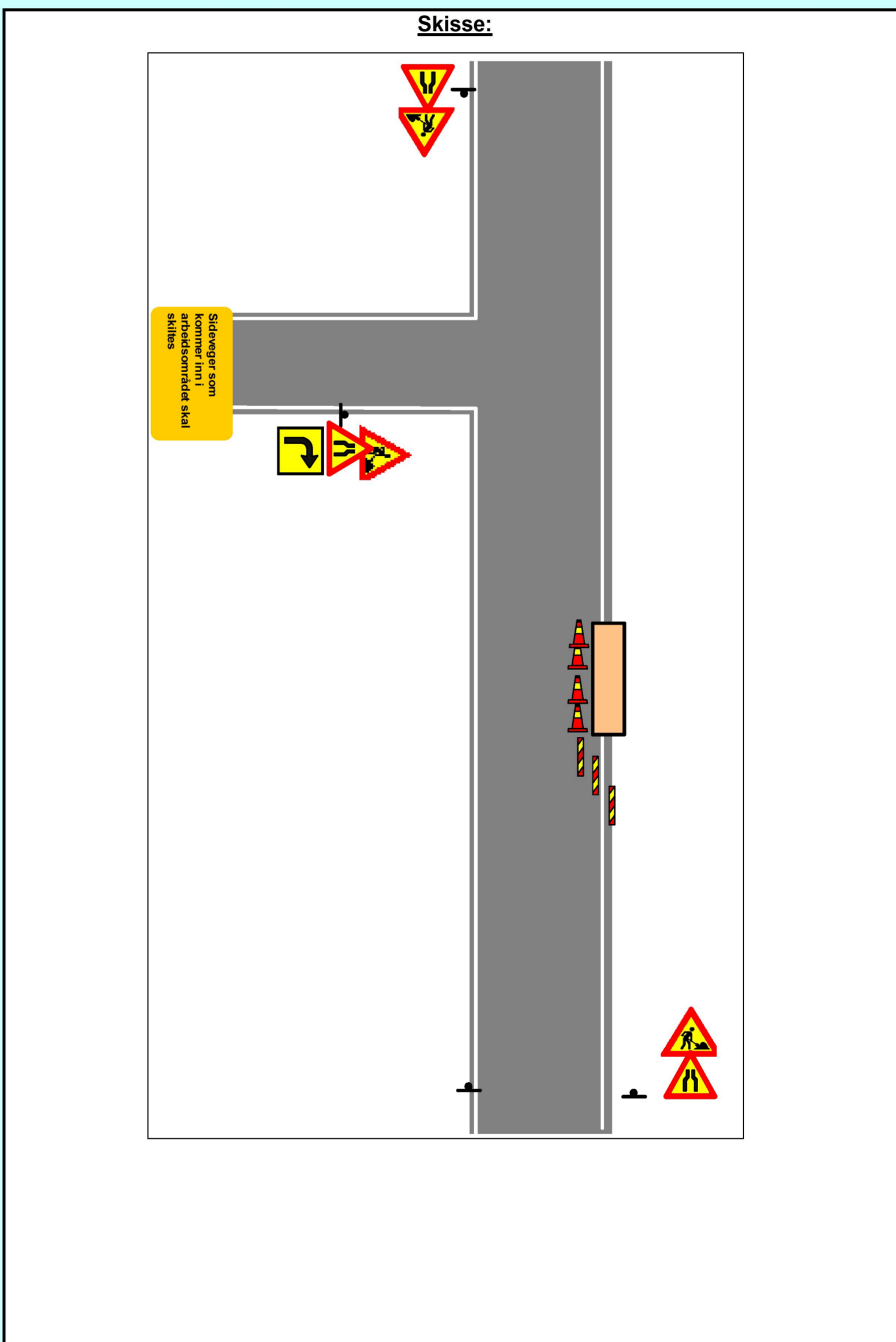
<u>Varslingsmaterieill:</u>	
Skilt nr.:	Ant.:
	110, 2/3 stk
	106.1 2/3 stk
	810 H/V, etter behov
	Kjegler etter behov
	906 min 3 stk


Merknader:

Minimum høyde opp til underkant skiltplate er 2,20 meter på gs-veg.

Blankettfordeling:

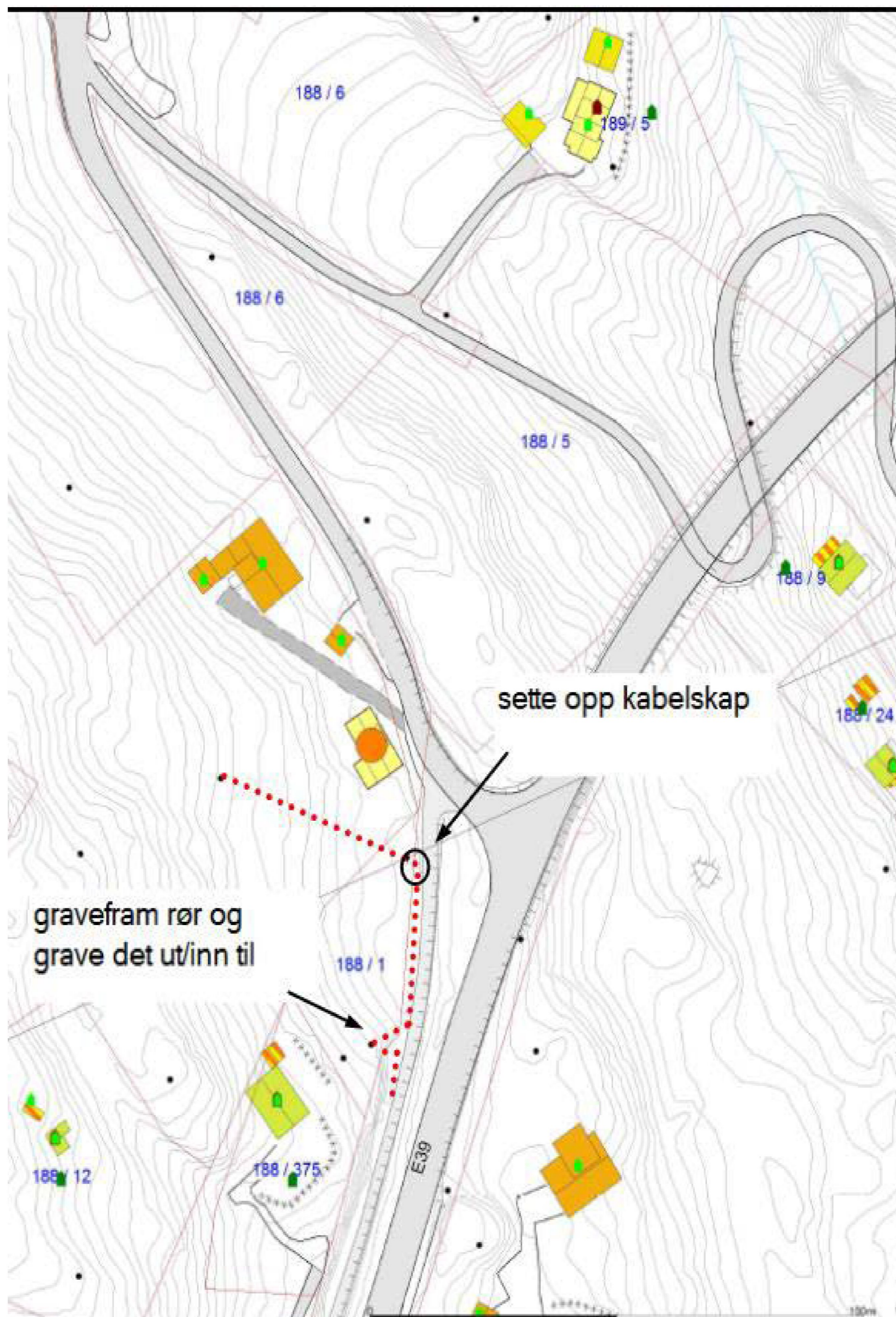
<input checked="" type="checkbox"/>	Statens vegvesen
<input checked="" type="checkbox"/>	Entreprenør
<input checked="" type="checkbox"/>	Ansvarshavende
<input checked="" type="checkbox"/>	Politiet
<input type="checkbox"/>	



Fylles ut av skiltmyndigheten:		 Statens vegvesen Paul Espeskog Sign. (etter fullmakt)
Bergen _____ Sted	14.09.2017 _____ Dato	

Beskrivelse av arbeidet som skal utføres

Plan nr.:	N7345-2017	Sak/Sveis nr.:	17 / 140 235	Vedtaks nr.:	0
Veg nr.:	EG 39	fra Hp/km:	HP 226 / km 0,845	til Hp/km:	HP 226 / km 0,885
Strekning:	Knarvik øst - Ytre Gjervik		Sted:	Osterfjordvegen, ved Gjervik	
Arbeid som skal utføres:	Grave grøft i og ved gs-vei for fremføring av fiberkabel.				



<ul style="list-style-type: none"> — Avveip linje — Denselingslinje — Omsvann → Persepekning spilvann → Persepekning vann — Spilvann — Vannledning ↑ Uklassifisert grønn 	<ul style="list-style-type: none"> ↑ Tinningsvillig grønn ↑ Kvalitetsmessig grønn ■ Bebyggelse ■ Borettslag ■ Vikingskole ■ Ytre bustader ■ Helsestasjon ■ Gårdsbruk 	<ul style="list-style-type: none"> ■ Industribyggeri ■ Andre byggeri 	<p>Lindås kommune Geodata avdeling</p>	<p>Skala 1:1000</p>
<p>Beliggenhet og høyder må oppfattes som orienterende.</p>			<p>Dato: 2017.08.24</p> <p>Blatt: 1/11</p>	

Enkel risikovurdering av arbeide på eller ved veg

Plan nr.:	N7345-2017	Sak/Sveis nr.:	17 / 140 235	Vedtak nr.:	0
Veg nr.:	EG 39	fra Hp/km:	HP 226 / km 0,845	til Hp/km:	HP 226 / km 0,885
Strekning:	Knarvik øst - Ytre Gjervik			Sted:	Osterfjordvegen, ved Gjervik
Arbeid som skal utføres:	Grave grøft i og ved gs-vei for fremføring av fiberkabel.				
Ansvarshavende:	Ivar Frydenberg		Tlf./e-post:	957 41 450	
Entreprenør:	HD maskin as		Adresse:	Rødshella 6	
Arbeidet utføres i perioden				5244 Fana	
Fra dato:	15 september 2017	Til dato:	20 oktober 2017	E-post:	ivar@hd-maskin.no

En risikovurdering er en vurdering av hva som kan gå galt, hva som kan gjøres for å hindre det og hvordan en kan redusere konsekvensene dersom noe skjer.

- ▲ Tre enkle spørsmål er kjernen i risikovurderingen:
- Hva kan gå galt?
 - Hva kan vi gjøre for å hindre dette?
 - Hva kan vi gjøre for å redusere konsekvensene dersom det skjer?

	<u>Sannsynlighet:</u>	<u>Konsekvens:</u>	<u>Prioritet:</u> (= produktet)
Forhold som kan medføre risiko for ulykke:	Sett inn verdi for :	Sett inn verdi for :	
Forhold nr.:	Stor: 1	Stor: 1	
↓ Beskrivelse:	Middels: 2	Middels: 2	
	Liten: 3	Liten: 3	
Eks.: Byggegrøp 1 m dyp umiddelbart inntil kjørebane	1	2	2
1: Utsetting / inntaking av arbeidsvarsling, påkjørsel	3	3	9
2: Åpen byggegrøp, fallfare	3	2	6
3: Klemfare, anleggsmaskiner - andre trafikanter	3	1	3
4: Passerende myke trafikkanter, passering forbi anleggsarbeid - trafikk	2	2	4
5:	0	0	0
6: Anleggsutstyr i vegbane hindrer sikt + lager unødig lang arbeidstrekning	3	2	6
7:	0	0	0
8:	0	0	0
9:	0	0	0
10:	0	0	0
11:	0	0	0

Forhold nr.:
↓ Tiltak for å forhindre at ulykker skjer / reduserer konsekvensene av en ulykke:
1: Bruke synlighetsklær, og gul blunklampe på kjøretøy
2: Varsle ihht varslingsplanen. Opptre varsomt. Stanse maskiner ved passering av myke trafikanter
3: Ved arbeidet slutt for kvelden, parkeres maskiner vekk fra veg, slik at de ikke gjør vegen smalere, eller hindrer oversikten.
4:
5:
6:
7:
8:
9:
10:
11:

Merknader:

