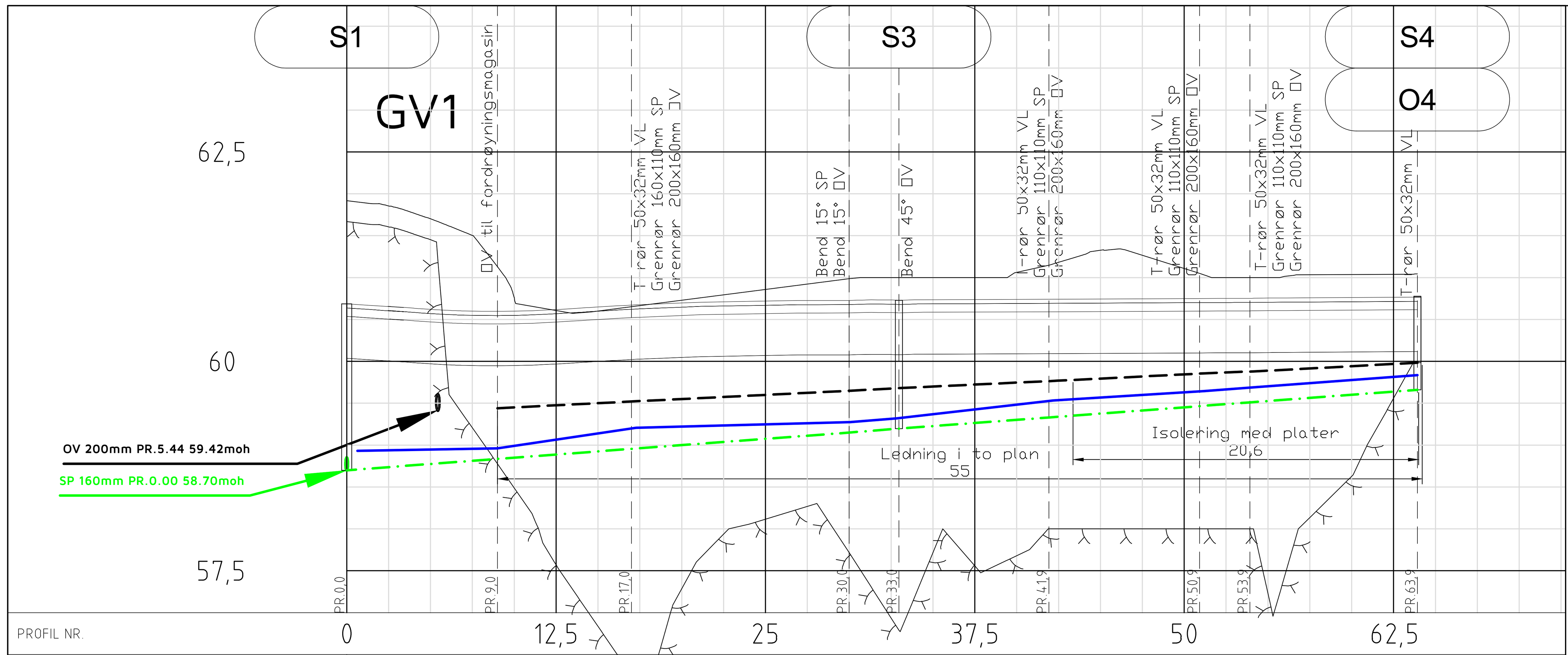

PROFIL NR.		0	12,5	25	37,5	50	62,5		
Grunneier		188/775							
Markslag		Vegbane							
Grunnforhold		Sprengsteinsfylling på fjell							
TERRENG H./TOPP VEGDEKKE		60,69 60,66 60,62 60,60 60,60 60,62 60,65 60,68 60,70 60,71 60,72 60,73 60,73 60,73 60,74 60,74 60,74 60,74 60,74 60,75 60,75 60,75 60,75 60,76 60,76 60,76 60,77							
Hor.vinkelpunktavstand i m		9,0	8,0	13,0	3,0	9,0	9,0	3,0	10,0
Vannledning	Kumavstand i m		8,3	12,8	2,8	9,4	9,0	3,0	9,7
	Fall i ‰		29,6	5,5	16,1	23,6	12,4	15,0	14,5
	Kote utv. topp		58,96	59,21	59,27	59,32	59,53	59,65	59,69 59,83
	Type og dim		50PE 80 SDR 11						
Vannledning 2	Kumavstand i m	8,4							
	Fall i ‰	3,4							
	Kote utv. topp	58,93 58,96							
	Type og dim	50PE 80 SDR 11							
Spillvannsledning	Kumavstand i m	9,0	8,0	13,0	3,0	9,0	9,0	3,0	10,0
	Fall i ‰	15,1	15,0	15,0	15,9	14,8	15,0	15,0	15,0
	Kote innv. bunn	58,70 58,83	58,95	59,15	59,20	59,33	59,46	59,51	59,66
	Type og dim	110PVC SDR 13,6					110PVC SN8		
Overvannsledning	Kumavstand i m		8,5	12,6	2,6	9,7	9,0	3,1	9,4
	Fall i ‰		10,0	10,0	11,0	9,8	10,0	8,1	10,2
	Kote innv. bunn		59,44 59,53	59,65	59,68	59,77	59,86	59,88	59,98
	Type og dim		200PVC SN8						

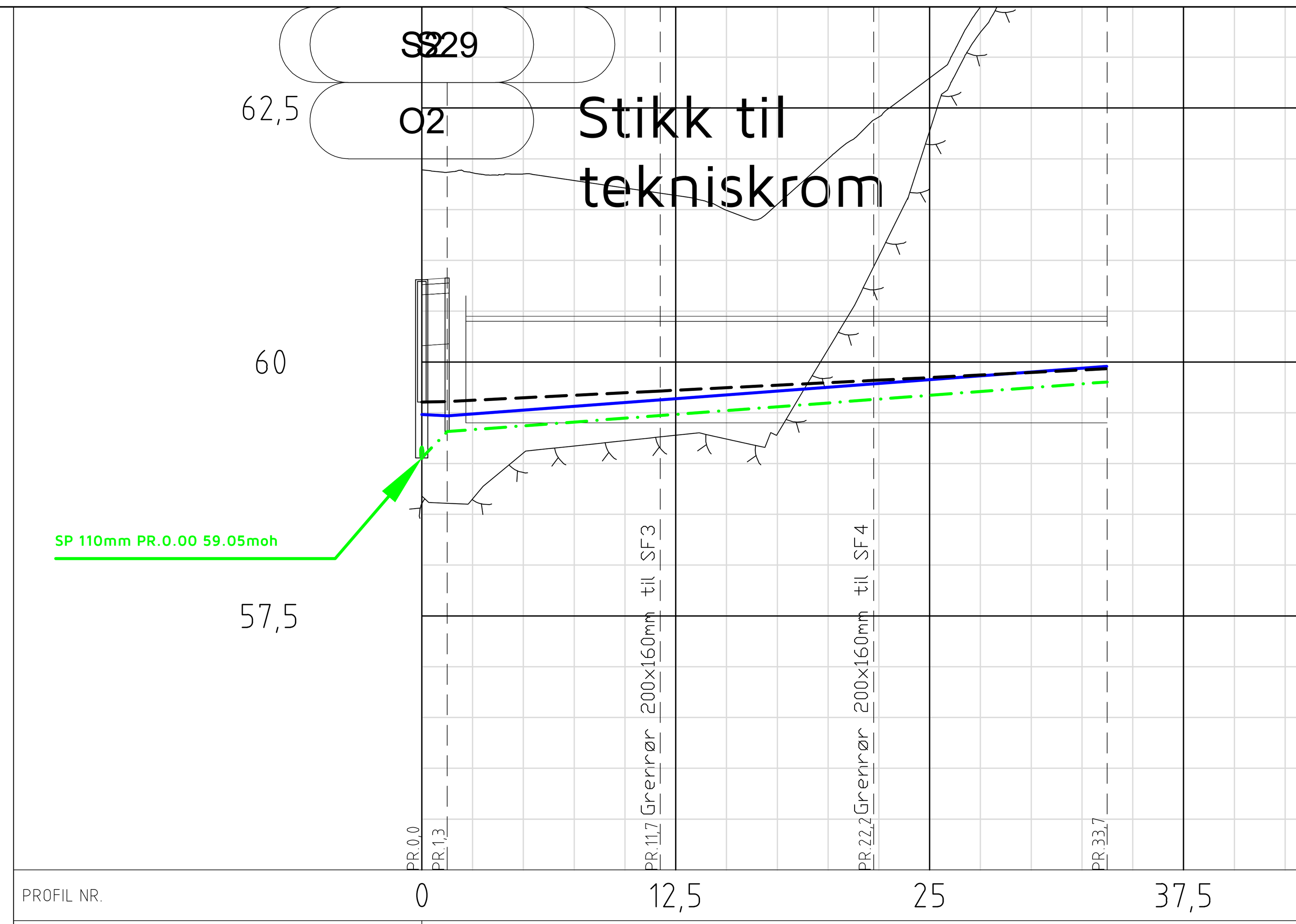

PROFIL NR.		0	12,5	25	37,5
Grunneier					
Markslag					
Grunnforhold					
TERRENG H./TOPP VEGDEKKE		60,81 60,45 60,45 60,45 60,45 60,45 60,45 60,45 60,45 60,45 60,45 60,45 60,45 60,45 60,45			
Hor.vinkelpunktavstand i m		1,3	32,5		
Vannledning	Kumavstand i m	1,3	32,4		
	Fall i ‰	-7,8	15,0		
	Kote utv. topp	59,47	59,96		
	Type og dim	160PE 100 SDR 11			
Spillvannsledning	Kumavstand i m	1,2	32,5		
	Fall i ‰	208,0	15,0		
	Kote innv. bunn	59,05 59,31	59,80		
	Type og dim	160PVC SN8			
Overvannsledning	Kumavstand i m	1,5	10,3	10,5	11,4
	Fall i ‰	4,1	9,9	10,0	10,0
	Kote innv. bunn	59,60	59,71	59,82	59,93
	Type og dim	200PVC SN8			

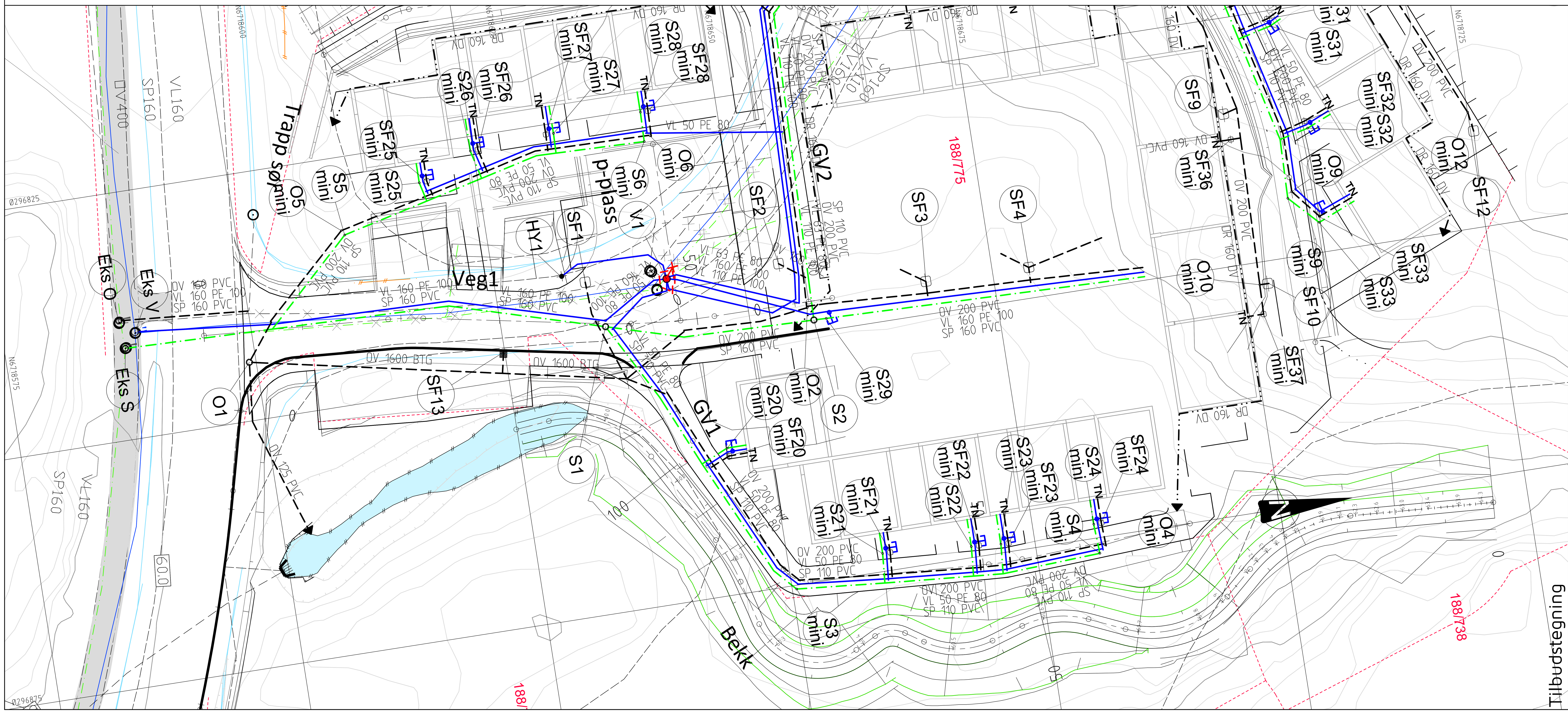

TEGNFORKLARING

Eksisterende		Prosjektert
	Vannledning (VL)	
	Spillvannsledning (SP)	
	Overvannsledning (OV)	
	Drensledning (DR)	
	Ledning utgår	
	Stakekum (S/O)	
	Ministakekum (S/O mini)	
	Vannledningskum m/brann- og stengeventil (V)	
	Stoppekran på vannledning	
	Hydrant (HY)	
	Lufteventil	
	Sandfangskum m/kuppelrist (SF)	
	Sandfangskum m/kjeftesluk (SF)	
	Sandfangskum m/ristlokk (SF)	
	Bekkeinntak m/rist	
	Utslipp til bekk/terreng	
	Taknedløp	TN

Rev.	Dato	Sign.	Revisjonen gjelder
A	18.09.2017	BN	Kum S/O2, S3 og S29 er flyttet.

Oppdragsgiver
Orion Prosjekt AS

Prosjekt
Langheiane boligfelt B8
Ledningsplan og profil Veg GV1 og stikk til teknisk rom. Kum S1 til S4 og S2 til S29.

Tegn.: BN | Kontr.: THF | Godkj.:
Dato: 07.03.2017
Målestokk: 1:250/50 | Format: A1
Prosjektnr.: 8016
Tegningsnr.: GH03 | Rev.: A

haugen VVA
Fabrikkgaten 7B
5059 Bergen
Tlf. 55 59 82 60
e-post: post@haugenvva.no