

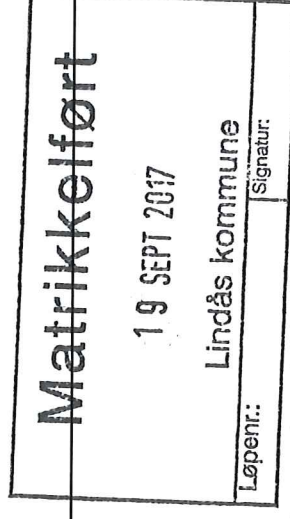


For matrikkelenhet:

Kommune: **1263 - LINDÅS**
Gårdsnummer: **180**
Bruksnummer: **9**

Utskriftsdato/klokkeslett: 19.09.2017 kl. 12:32
Produsert av: Einar Rydland
Attestert av: Lindås kommune


Lindås kommune



Orientering om matrikkelbrev

Matrikkelbrevet er hjemlet i «Lov om eigedomsregistrering» (matrikkelova) av 17. juni 2005. Etter definisjonen i matrikkelovens § 3 d) er matrikkelbrevet en attestert utskrift av matrikkelen som viser alle registrerte opplysninger om en matrikkelenhet ved oppgitt dato.

Om fullstendighet og nøyaktighet i matrikkelbrevet

Matrikkelen ble etablert ved konvertering av data fra tidligere registre. Det kan variere hvor gode disse dataene er med hensyn på fullstendighet og nøyaktighet. I enkelte tilfeller kan grensepunkt og grenselinjer mangle helt eller delvis eller være feil registrert. Det kan også være feil og mangler ved registrert bygnings- og adresseinformasjon. Fullstendighet og stedfestingsnøyaktighet er generelt bedre innenfor enn utenfor tettbygd strøk. Vær oppmerksom på at for mange matrikkelenheter og bygg hefter usikkerhet ved arealet som oppgis.

For utfyllende informasjon: www.kartverket.no/matrikkelbrev

Matrikkelenhet

Matrikkelenhetstype: Grunneiendom
Bruksnavn: "SPONEIDHOLMEN" AV LEIVESTAD S
Etableringsdato: 06.08.1947
Skyld: 0,01
Er tinglyst: Ja
Har festegrunner: Nei
Er seksjonert: Nei

Arealrapport

Beregna areal for 180 / 9
Areal (m2) Kommentar
757,2 Usikkert areal

Eierforhold

Tinglyste eierforhold

Rolle	Status	Føds.d./org.nr	Navn	Bruksenhet	Adresse	Andel
Hjemmelshaver		270473	HEGGERNES HEINE ALVÆR		VETÅSVEGEN 117 5938 SÆBØVÅGEN	1 / 2
Hjemmelshaver		040470	HEGGERNES TARJEI ALVÆR	H0201	GARMANN GATE 2 5036 BERGEN	1 / 2

Forretninger

Forretningstype	Årsak til feilretting	Tinglysingsstatus	Tinglysingsstatusdato	Forretningsdato	Matrikkelføringsdato	Signatur
-----------------	-----------------------	-------------------	-----------------------	-----------------	----------------------	----------

Annen forretningstype

			19.09.2017	19.09.2017	1263rye	
	Rolle	Matrikkelenhet			Arealendring	
	Avgiver	1263 - 180/9			0	

Oppmålingsforretning

			19.09.2017	19.09.2017	1263rye	
--	--	--	------------	------------	---------	--

Skylddeling

06.08.1947

	Rolle	Matrikkelenhet			Arealendring	
	Avgiver	1263 - 180/3			0	
	Mottaker	1263 - 180/9			0	

Adresser

Adresstype	Adressenavn	Adressekode	Adressenr	Kretser
Vegadresse	Adressetilleggsnavn Vassbygdvegen	1206	637	Grunnkrets Valgkrets: 0303 VEST VASSBYGD 10 SEIM Kirkesogn: 07070102 Seim Postnr.område: 5912 SEIM Tettsted:

Bygning og bygningssending

Bygningsnr: 176 268 468

Løpenr:

Bygningssendingkode:

Bygningstype: Fritidsbygg(hyttersommerh. ol

Næringsgruppe:

Bygningsstatus: Tatt i bruk

Energikilder:

Bebyggd areal:	0	Ant. boliger:	0	Datoer:
Bruksareal bolig:	0	Ant. etasjer:	0	Rammeinstallatelse:
BRA annet:	0	Vannforsyning:		Igangsettingsinstallatelse:
Bruksareal totalt:	0	Avløp:		Tatt i bruk:
Alternativt areal:	0	Har heis:	Nei	Midl. brukstillatelse:
Alternativt areal 2:	0			Ferdigattest:
Oppvarming:				

Bruksenheter

Adresse	Bruksenhetsnummer	Bruksenhetsstype	Bruksareal	Ant. rom	Kjøkkentilgang	Bad	WC	Matrikkelenhet
1206 Vassbygdvegen 637	H0101	Fritidsbolig	0	0	0	0	0	180/9

Bygningsnr: 176 268 476

Løpenr:

Bygningssendingkode:

Bygningstype: Naust båthus sjøbu

Næringsgruppe:

Bygningsstatus: Tatt i bruk

Energikilder:

Bebyggd areal:	0	Ant. boliger:	0	Datoer:
Bruksareal bolig:	0	Ant. etasjer:	0	Rammeinstallatelse:
BRA annet:	0	Vannforsyning:		Igangsettingsinstallatelse:
Bruksareal totalt:	0	Avløp:		Tatt i bruk:
Alternativt areal:	0	Har heis:	Nei	Midl. brukstillatelse:
Alternativt areal 2:	0			Ferdigattest:
Oppvarming:				

Bruksenheter

Adresse	Bruksenhetsnummer	Bruksenhetsstype	Bruksareal	Ant. rom	Kjøkkentilgang	Bad	WC	Matrikkelenhet
		Unummerert bruksenhet	0	0	0	0	0	180/9

Bygningsnr: 176 268 484

Løpenr:

Bygningsendringskode:

Bygningstype: Naust båthus sjøbu

Næringsgruppe:

Bygningsstatus: Tatt i bruk

Energikilder:

Bebyggd areal:

Bruksareal bolig:

BRA annet:

Bruksareal totalt:

Alternativt areal:

Alternativt areal 2:

Oppvarming:

0 Ant. boliger:

0 Ant. etasjer:

0 Vannforsyning:

0 Avløp:

0 Har heis:

0

Datoer:

Rammetilatelse:

Igangsettningstillatelse:

Tatt i bruk:

Midl. brukstillatelse:

Ferdigattest:

Bruksenheter

Adresse

Bruksenhetsnummer

Bruksenhetstype

Unummerert bruksenhet

0

Bruksareal

0

Ant. rom

0

Kjøkkentilgang

Bad

WC

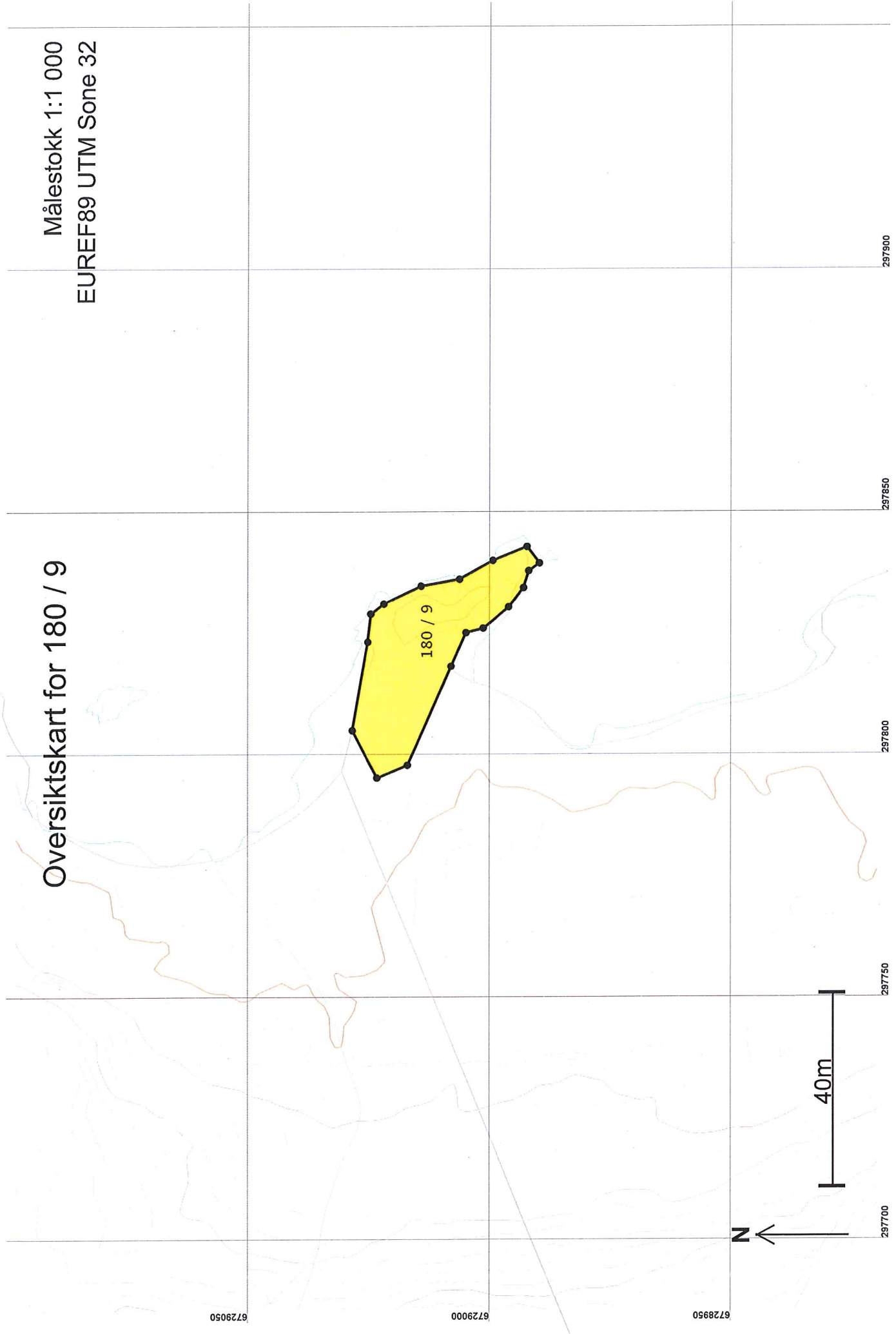
0

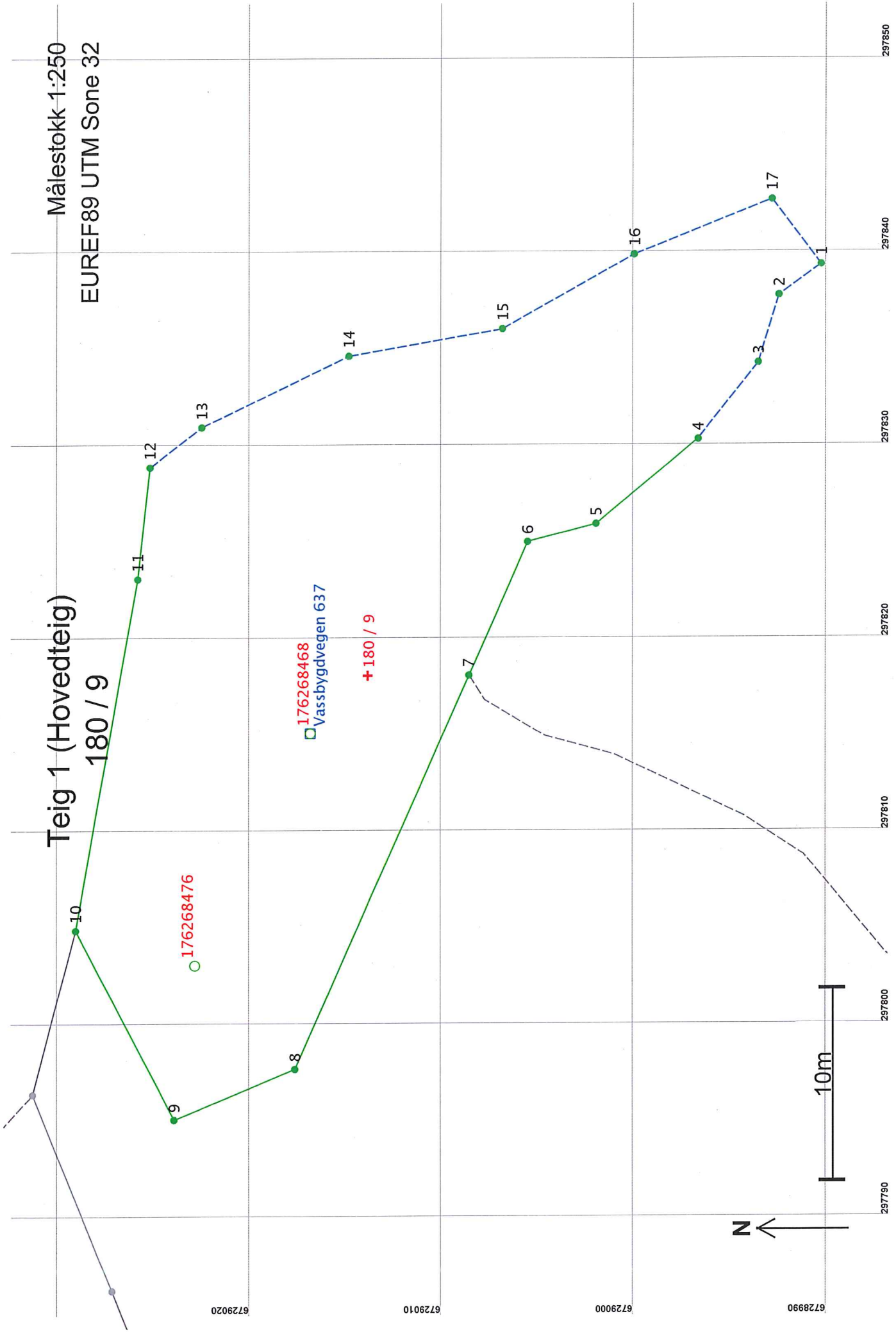
Matrikkelenhet

180/9

Oversiktskart for 180 / 9

Målestokk 1:1 000
EUREF89 UTM Sone 32





Areal og koordinater

Areal: 757,2

Arealmerknad: Hjelpelinje vannkant

Representasjonspunkt: Koordnatsystem: EUREF89 UTM Sone 32

Nord: 6729014 Øst: 297818

Grensepunkt / Grenselinje

Ytre avgrensing

Løpnr	Nord	Øst	Grensemerke nedsatt i / Lengde Hjelpelinjetype	Grensepunkttype / Hjelpelinjetype	Målemetode	Nøyaktighet	Radius
1	6728990,47	297839,27	Ikke spesifisert Umerket	Ikke spesifisert Umerket	96 GPS kinematisk (Real time kinematic)	13	
2	6728992,65	297837,68	2,70 Vannkant	Ikke spesifisert Umerket	96 GPS kinematisk (Real time kinematic)	14	
3	6728993,72	297834,19	3,65 Vannkant	Ikke spesifisert Umerket	96 GPS kinematisk (Real time kinematic)	13	
4	6728996,83	297830,24	5,04 Vannkant	Ikke spesifisert Umerket	96 GPS kinematisk (Real time kinematic)	14	
5	6729002,14	297825,85	6,89 Ikke hjelpelinje	Jordfast stein Offentlig godkjent grensemerke	96 GPS kinematisk (Real time kinematic)	13	
6	6729005,68	297824,92	3,66 Ikke hjelpelinje	Jordfast stein Offentlig godkjent grensemerke	96 GPS kinematisk (Real time kinematic)	14	
7	6729008,75	297818,01	7,56 Ikke hjelpelinje	Ikke spesifisert Umerket	96 GPS kinematisk (Real time kinematic)	13	
8	6729017,80	297797,62	22,31 Ikke hjelpelinje	Jord Offentlig godkjent grensemerke	96 GPS kinematisk (Real time kinematic)	14	
9	6729024,07	297795,02	6,79 Ikke hjelpelinje	Jord Offentlig godkjent grensemerke	96 GPS kinematisk (Real time kinematic)	13	
10	6729029,21	297804,83	11,07 Ikke hjelpelinje	Jord Offentlig godkjent grensemerke	96 GPS kinematisk (Real time kinematic)	14	
11	6729025,97	297823,02	18,48 Ikke hjelpelinje	Fjell Offentlig godkjent grensemerke	96 GPS kinematisk (Real time kinematic)	13	
12	6729025,34	297828,81	5,82 Ikke hjelpelinje	Ikke spesifisert Umerket	96 GPS kinematisk (Real time kinematic)	14	
13	6729022,64	297830,87	3,39 Vannkant	Ikke spesifisert Umerket	96 GPS kinematisk (Real time kinematic)	13	
			8,48 Vannkant			14	

Løpenr	Nord	Øst	Grensemerke nedsatt i / Lengde Hjelpelinjetype / Grensepunkttype /	Målemetode	Nøyaktighet	Radius
14	6729015,00	297834,54	Ikke spesifisert Umerket	96 GPS kinematisk (Real time kinematic)	13	13
			8,11 Vannkant			14
15	6729007,02	297835,95	Ikke spesifisert Umerket	96 GPS kinematisk (Real time kinematic)	13	13
			7,86 Vannkant			14
16	6729000,15	297839,79	Ikke spesifisert Umerket	96 GPS kinematisk (Real time kinematic)	13	13
			7,69 Vannkant			14
17	6728993,01	297842,63	Ikke spesifisert Umerket	96 GPS kinematisk (Real time kinematic)	13	13
			4,22 Vannkant			14