**For matrikkelenhet:**

Kommune: 1263 - LINDÅS

Gårdsnummer: 89

Bruksnummer: 10

Utskriftsdato/klokkeslett: 19.10.2017 kl. 07:26

Produsert av: Einar Rydland

Attestert av: Lindås kommune

Lindås kommune

Matrikkelført	
18 OKT 2017	
Løpnr.:	Lindås kommune
Signatur:	

Orientering om matrikkelbrev

Matrikkelbrevet er hjemlet i «Lov om eigedomsregistrering» (matrikkellova) av 17. juni 2005. Etter definisjonen i matrikkelovens § 3 d) er matrikkelbrevet en attestert utskrift av matrikkelen som viser alle registrerte opplysninger om en matrikkelenhet ved oppgitt dato.

Om fullstendighet og nøyaktighet i matrikkelbrevet

Matrikkelen ble etablert ved konvertering av data fra tidligere registre. Det kan variere hvor gode disse dataene er med hensyn på fullstendighet og nøyaktighet. I enkelte tilfeller kan grensepunkt og grenselinjer mangle helt eller delvis eller være feil registrert. Det kan også være feil og mangler ved registrert bygnings- og adresseinformasjon. Fullstendighet og stedfestingsnøyaktighet er generelt bedre innenfor enn utenfor tettbygd strøk. Vær oppmerksom på at for mange matrikkelenheter og bygg hefter usikkerhet ved arealet som oppgis.

For utfyllende informasjon: www.kartverket.no/matrikkelbrev

Matrikkelenhet

Matrikkelenhetstype: Grunneiendom
Bruksnavn: "FJORDGLYTT" AV HAUGSMYR (VÅGS)
Etableringsdato: 27.08.1949
Skylid: 0,01
Er tinglyst: Ja
Har festegrunner: Nei
Er seksjonert: Nei

Arealrapport

Tekst
Beregna areal for 89 / 10
Areal (m2) Kommentar
1 034,5 Usikkert areal

Eierforhold

Tinglyste eierforhold

Rolle	Status	Føds.d./org.nr	Navn	Bruksenhet	Adresse	Andel
Hjemmelshaver		110274	ROBERTSEN JIM	PAPENWEG 1B	6212 CC MAASTRICHT NEDERLAND NEDERLAND	1 / 1

Forretninger

Forretningstype Arsak til feilretting Tinglysingsstatus Tinglysingsstatusdato Forretningsdato Matrikkelføringsdato Signatur

Annen forretningstype			17.10.2017	17.10.2017	1263rye	
				Matrikkelenhet	Arealendring	
				Avgiver	1263 - 89/10	0
Oppmålingsforretning			17.10.2017	17.10.2017	1263rye	
Annen forretningstype			13.06.2014	13.06.2014	1263rye	
Skylddeling			27.08.1949			
				Matrikkelenhet	Arealendring	
				Avgiver	1263 - 89/6	0
				Mottaker	1263 - 89/10	0

Adresser

Adresstype	Adressenavn	Adressekode	Adressenr	Kretser
Vegadresse	Adressetilleggsnavn Trælandsvegen	1201	286	Grunnkrets Valgkrets: 0107 SKODVIN Kirkesogn: 6 SKODVIN Postnr.område: 07070301 Lindås Tettsted: 5956 HUNDVIN

Bygning og bygningssendring

Bygningsnr: 176 228 431

Løpenr:

Bygningssendringstype: Fritidsbygg(hyttersommerh. ol
Bygningstype: Fritidsbygg(hyttersommerh. ol
Næringsgruppe: Tatt i bruk
Bygningsstatus: Tatt i bruk
Energikilder:

Bebyggd areal: 0
Bruksareal bolig: 0
BRA annet: 0
Bruksareal totalt: 0
Alternativt areal: 0
Alternativt areal 2: 0
Oppvarming:

Ant. boliger: 0
Ant. etasjer: 0
Vannforsyning: 0
Avløp: 0
Har heis: Nei
Midl. brukstillatelse: 0
Ferdigattest: 0

Datoer:

Rammetillatelse:
Igangsettningstillatelse:
Tatt i bruk:
Midl. brukstillatelse:
Ferdigattest:

Bruksenheter

Adresse	Bruksenhetsnummer	Bruksenhetsstype	Bruksareal	Ant. rom	Kjøkkentilgang	Bad	WC	Matrikkelenhet
1201 Trælandsvegen 286	H0101	Fritidsbolig	0	0	0	0	0	89/10

Bygningsnr: 176 228 431

Løpenr:

Bygningssendringstype: Påbygg
Bygningstype: Fritidsbygg(hyttersommerh. ol
Næringsgruppe: Annet som ikke er næring
Bygningsstatus: Tatt i bruk
Energikilder:

Bebyggd areal: 0
Bruksareal bolig: 0
BRA annet: 30
Bruksareal totalt: 30
Alternativt areal: 0
Alternativt areal 2: 0
Oppvarming:

Ant. boliger: 0
Ant. etasjer: 1
Vannforsyning: 30
Avløp: 30
Har heis: Nei
Midl. brukstillatelse: 16.06.1999
Igangsettningstillatelse: 16.07.1999
Tatt i bruk: 16.06.2000
Midl. brukstillatelse:
Ferdigattest:

Datoer:

Rammetillatelse:
Igangsettningstillatelse:
Tatt i bruk:
Midl. brukstillatelse:
Ferdigattest:

Etasje

Etasje	Antall boenheter	BRA bolig	BRA annet	BRA totalt
L01	0	0.0	30.0	30.0

Bruksenheter

Adresse	Bruksenhetsnummer	Bruksenhetsstype	Bruksareal	Ant. rom	Kjøkkentilgang	Bad	WC	Matrikkelenhet
1201 Trælandsvegen 286		Unummerert bruksenhet	0	0	0	0	0	89/10

Byggningsnr: 176 228 504

Løpenr:

Byggningsendringskode:

Bygningstype: Naust båthus sjøbu

Næringsgruppe:

Bygningsstatus: Tatt i bruk

Energikilder:

Bebyggd areal:

Bruksareal bolig:

BRA annet:

Bruksareal totalt:

Alternativt areal:

Alternativt areal 2:

Oppvarming:

0 Ant. boliger:

0 Ant. etasjer:

0 Vannforsyning:

0 Avløp:

0 Har heis:

0

Nei

Datoer:

Rammeutlatelse:

Igangsettingsutlatelse:

Tatt i bruk:

Midl. bruksutlatelse:

Ferdigattest:

Bruksenheter

Adresse

Bruksenhetsnummer

Bruksenhetsstype

Unummerert bruksenhet

0

0

0

0

0

0

89/10

6735500

6735450

6735400

6735350

Oversiktskart for 89 / 10

Målestokk 1:1 000
EUREF89 UTM Sone 32



89 / 21

89 / 22

89 / 30

89 / 29

89 / 28

89 / 15

89 / 35

89 / 19

89 / 23

89 / 10

89 / 17

40m

N

292000

292050

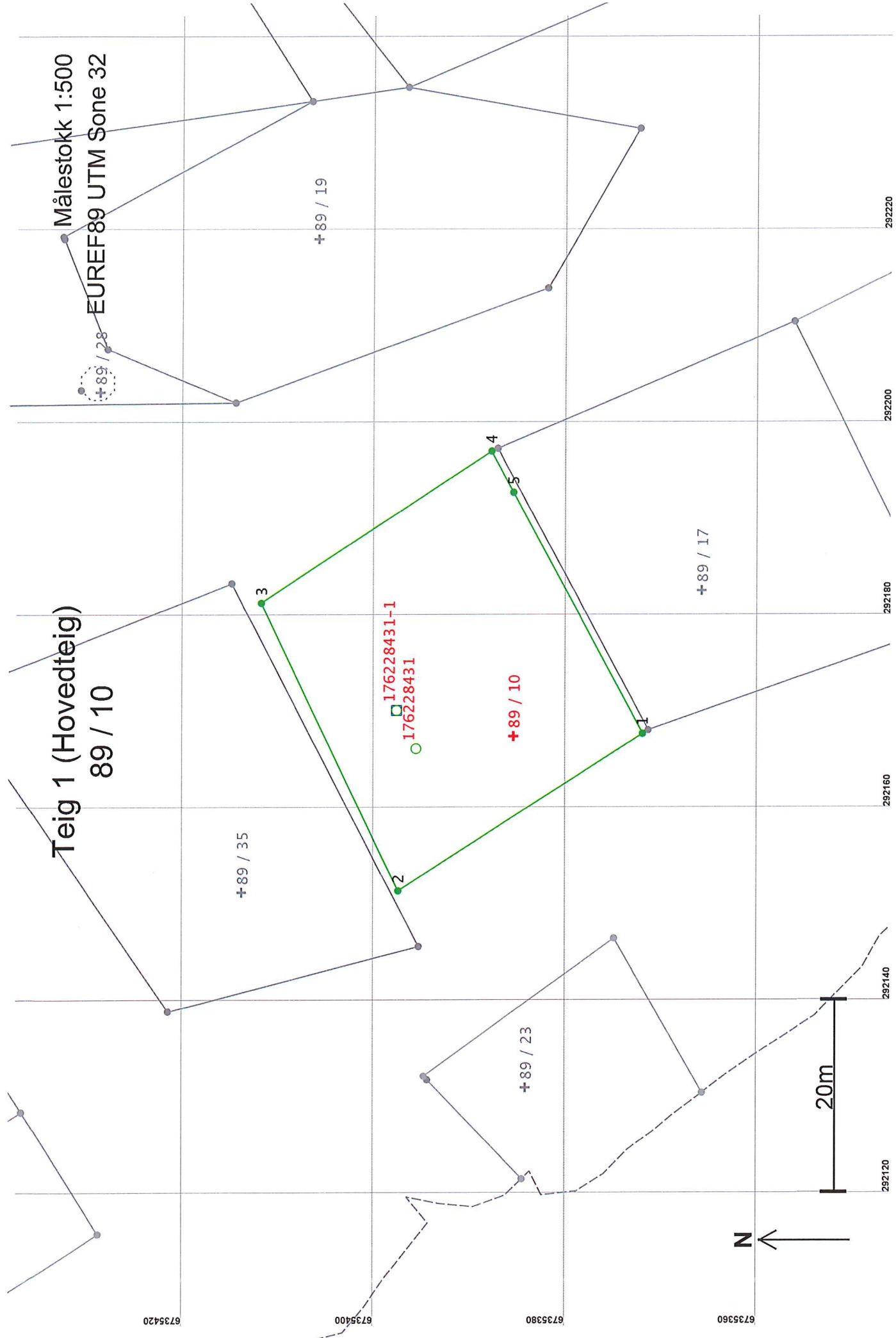
292100

292150

292200

292250

89 / 18



**Teig 1 (Hovedteig)
89 / 10**

Målestokk 1:500
EUREF89 UTM Sone 32

6735420

6735400

6735380

6735360

292120

292140

292160

292180

292200

292220

+89 / 35

+89 / 19

+89 / 23

+89 / 17

+89 / 10

176228431-1

176228431

20m

N

Areal og koordinater

Areal: 974,8

Arealmerknad:

Representasjonssystem: EUREF89 UTM Sone 32

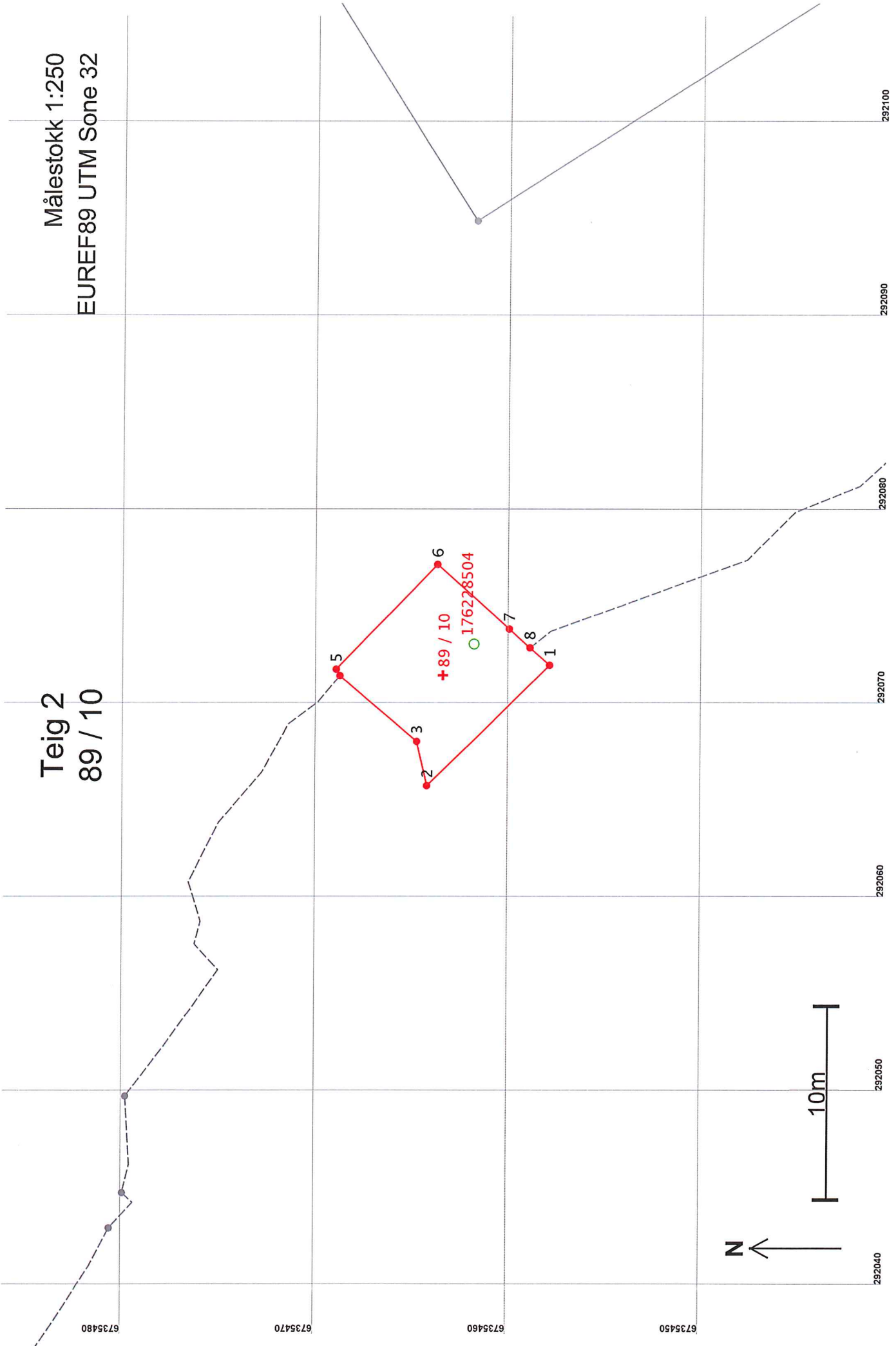
Nord: 6735386

Øst: 292167

Grensepunkt / Grenselinje

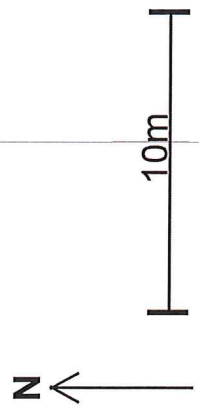
Ytre avgrensing

Løpenr	Nord	Øst	Grensemerke nedsatt i / Lengde	Grensepunkttype / Hjelpelinjetype	Målemetode	Nøyaktighet	Radius
1	6735372,34	292167,57	Fjell Kors		96 GPS kinematisk (Real time kinematic)	13	
2	6735397,84	292151,26	30,27 Ikke hjelpelinje		96 GPS kinematisk (Real time kinematic)	14	
3	6735412,18	292181,14	Fjell Kors		96 GPS kinematisk (Real time kinematic)	13	
			33,15 Ikke hjelpelinje				
4	6735388,13	292196,88	Jord Stein med kors og vitner		96 GPS kinematisk (Real time kinematic)	14	
			28,74 Ikke hjelpelinje				
			Ikke spesifisert Umerket		69 Beregnet	13	
			4,87 Ikke hjelpelinje				
5	6735385,82	292192,60	Jordfast stein	Offentlig godkjent grensemerke	96 GPS kinematisk (Real time kinematic)	14	
			28,43 Ikke hjelpelinje				



Teig 2
89 / 10

Målestokk 1:250
EUREF89 UTM Sone 32



Areal og koordinater

Areal: 59,7

Arealmerknad: Hjelpelinje vannkant

Representasjonssystem: EUREF89 UTM Sone 32

Nord: 6735464

Øst: 292071

Grensepunkt / Grenselinje

Ytre avgrensing

Løpenr	Nord	Øst	Grensemerke nedsatt i / Lengde	Grensepunkttype / Hjelpelinjetype	Målemetode	Nøyaktighet	Radius
1	6735458,05	292071,90	Ikke spesifisert	Geometrisk hjelpepunkt	82 Frihåndstegning: Direkte innlagt på skjerm	1000	1000
2	6735464,40	292065,68	8,89 Ikke hjelpelinje		82 Frihåndstegning: Direkte innlagt på skjerm	1000	1001
3	6735464,94	292067,97	2,35 Ikke hjelpelinje		82 Frihåndstegning: Direkte innlagt på skjerm	1000	1001
4	6735468,94	292071,36	5,24 Ikke hjelpelinje		82 Frihåndstegning: Direkte innlagt på skjerm	1000	1001
5	6735469,13	292071,69	0,39 Vannkant		82 Frihåndstegning: Direkte innlagt på skjerm	1000	1000
6	6735463,90	292077,09	7,52 Ikke hjelpelinje		82 Frihåndstegning: Direkte innlagt på skjerm	1000	1001
7	6735460,16	292073,76	Fjell Kors		82 Frihåndstegning: Direkte innlagt på skjerm	1000	1001
8	6735459,08	292072,80	5,00 Ikke hjelpelinje		82 Frihåndstegning: Direkte innlagt på skjerm	1000	1001
			1,45 Ikke hjelpelinje		82 Frihåndstegning: Direkte innlagt på skjerm	1000	1001
			Ikke spesifisert	Geometrisk hjelpepunkt	82 Frihåndstegning: Direkte innlagt på skjerm	1000	1000
			1,36 Ikke hjelpelinje		82 Frihåndstegning: Direkte innlagt på skjerm	1000	1001