



1 <input type="checkbox"/> Søknad om tiltak; oppretting eller endring av matrikkeleining (deling). Pbl § 20-1 m <input type="checkbox"/> Krav om matrikulering <sup>2</sup> av eining(ar) som ikkje krev handsaming etter Pbl § 20-1 m, eller oppmålingsforretning etter MI § 33.MI § 5, siste ledd og matrikkelforskrift §§ 43-48 <input type="checkbox"/> Rekvisisjon av oppmålingsforretning		Journalføring/stempel: 17/3143 MOTTATT 20 OKT 2017	
Til kommune: 1263 Lindås			
Søknaden/rekvisisjonen gjeld: <sup>3</sup>		Plan- og bygingslova(Pbl.),Matrikellova(MI.)	
Egedom(ar)	Gnr: 196 Bnr: 40 Fnr: Snr:		
	Gnr: Bnr: Fnr: Snr:		
Søknad om tiltak (deling) etter, Pbl.§20-1 m og matrikulering etter MI. §5.	Sakstype, Pbl. § 20-1 m: <input type="checkbox"/> A Ny grunneigedom <input type="checkbox"/> B Ny festegrund over 10 år <input checked="" type="checkbox"/> C Arealoverføring <input type="checkbox"/> D Nytt jordsameige <input type="checkbox"/> E Ny anleggseigedom	Søknad om dispensasjon jf. pbl. § 20-1 m: <input type="checkbox"/> Plan- og bygningslov <input type="checkbox"/> Kommuneplan <input type="checkbox"/> Reguleringsplan <input type="checkbox"/> Utbyggingsplan (eldre lovverk)	
Deling i samsvar med: <input type="checkbox"/> Reguleringsplan <input type="checkbox"/> Utbyggingsplan (eldre lovverk) <input type="checkbox"/> Privat forslag <input type="checkbox"/> Anna:			
Krav om matrikulering av einingar som ikkje krev handsaming etter Pbl. § 20-1 m, eller oppmålingsforretning etter MI. § 33. <sup>4</sup>	<input type="checkbox"/> Matrikulering av einingar, og rettar (festeforhold, bruksrettar o.a.) som er tildelt matrikelnummer etter tidligare regelverk (MI. § 5, siste ledd) <input type="checkbox"/> Samanslåing (MI. §18) <input type="checkbox"/> Føring av referanse til eksisterande grense, (MI. § 19) <input type="checkbox"/> Matrikulering av eksisterande umatrikulert eining (MI. §13) <input type="checkbox"/> Registrering av uregistrert jordsameige (MI. § 14) <input type="checkbox"/> Registrering av samla eigedom (MI. § 20)		
Rekvisisjon av oppmålingsforretning, MI. §33.	Oppmålingsforretning for matrikkeleining(ar) i medhald av løyve (delingsvedtak) etter Pbl. 20-1 m: <input type="checkbox"/> Grunneigedom <input type="checkbox"/> Anleggseigedom <input type="checkbox"/> Jordsameige <input type="checkbox"/> Festegrund <input type="checkbox"/> Arealoverføring Må fyllast ut dersom alternativ B eller C er ønskt:		
	A) <input type="checkbox"/> Ønskjer gjennomført utan ugrunna opphald (frist 16 veker etter pbl.-vedtak, § 20-1 m + eventuell vinterforskrift, MI. § 18,3)	B) <input type="checkbox"/> Ønskjer å utsette oppmåling og matrikulering. Skal sjølv gje tilbakemelding når det er ønskeleg å få utført arbeidet. (Etter 3 år frå godkjenning fell gjeve løyve etter pbl. bort.)	C) <input type="checkbox"/> Ønskjer av særlege årsaker å gjennomføre matrikulering men utsett fullføring av oppmålingsforretninga i medhald av matrikellova § 6. (Kommunen fastset frist for fullføring, ikkje lenger enn 3 år)
	For alt C); oppgje særlege grunnar (eventuelt i eige vedlegg):		
Oppmålingsforretning for matrikkeleining(ar) som ikkje krev løyve (delingsvedtak) etter pbl. 20-1 m: <input type="checkbox"/> Oppmålingsforretning over eksisterande matrikkeleining (MI. § 33) <input type="checkbox"/> Klårlegging av eksisterande grenser (MI. § 33) <input type="checkbox"/> Grensejustering (MI. § 16) <input type="checkbox"/> Uteareal til eigarseksjon (jf. eigarseksjonslova § 7 og matrikkelforskrifta § 35)			

Spesifikasjon av parsell(ar) som vert søkt oppretta som matrikkeleining(ar):				
Parsell nr.	Areal ca. m <sup>2</sup>	Arealtype før deling	Eventuelt journal nr	Eventuelt namn og adresse på kjøpar/festar
Opplysingar om omsøkt tiltak; bruk, tilkomst, vassforsyning og avlaup:				
Parsellen/ane skal nyttast til <sup>5</sup>	<input type="checkbox"/> Sjølvstendig brukseining	<input checked="" type="checkbox"/> Tilleggsareal til	GNR: 196 BNR: 13 FNR: SNR:	
	<input type="checkbox"/> Bustadhus	<input type="checkbox"/> Offentleg verksemd	<input type="checkbox"/> Offentleg friluftsområde	
	<input type="checkbox"/> Fritidshus	<input type="checkbox"/> Landbruk/Fiske	<input type="checkbox"/> Offentleg veg	
	<input type="checkbox"/> Industri/Bergverk	<input type="checkbox"/> Naturvern	<input type="checkbox"/> Kommunikasjonsareal / teknisk anlegg	
	<input type="checkbox"/> Varehandel/bank/forsikring/hotell/restaurant/anna:			
Tilkomst Pbl. § 27-4 Veglov §§ 40-43	<input type="checkbox"/> Riks-/fylkesveg	<input type="checkbox"/> Kommunal veg	<input type="checkbox"/> Privat veg	
	<input type="checkbox"/> Ny avkjørsel frå offentleg veg	<input type="checkbox"/> Utvida bruk av eksisterande avkjørsel		
	<input type="checkbox"/> Avkjørselsøyve gjeve (vedlagt)	<input type="checkbox"/> Søknad om avkjørselsøyve (vedlagt)	<input type="checkbox"/> Tilkomst sikra i følge vedlagt dokument	
Vass- forsyning Pbl. § 27-1 og -3	<input type="checkbox"/> Offentleg vassverk	<input type="checkbox"/> Privat fellesvassverk. Tilknytningøyve lagt ved		
	<input type="checkbox"/> Anna:			
Avlaup Pbl. § 27-2 og -3	<input type="checkbox"/> Offentleg avlaupsanlegg	<input type="checkbox"/> Privat enkeltanlegg	Beskriv:	
	<input type="checkbox"/> Privat fellesanlegg			
	<input type="checkbox"/> Utsleppsøyve gjeve (vedlagt)	<input type="checkbox"/> Søknad om utsleppsøyve (vedlagt)	<input type="checkbox"/> Avlaup sikra ifølge	
Vedlegg <sup>6</sup>				
			Nr. frå - til	Ikkje relevant
Partisliste/naboliste (alternativt kan nyttast s 4 eller kvitteringsskjema for rekommandert sending)				<input type="checkbox"/>
Kart og situasjonsplanar			1-2	<input type="checkbox"/>
Avtale om veg/tilkomst, inkl. kart				<input type="checkbox"/>
Private servituttar				<input type="checkbox"/>
Uttale/samtykke frå andre offentlege myndigheiter				<input type="checkbox"/>
Andre avtalar, dokumentasjon				<input type="checkbox"/>
Andre vedlegg				<input type="checkbox"/>
				<input type="checkbox"/>

Andre opplysingar og underskrift(er):			
Andre opplysingar (f.eks. rettshavarar av betydning)	Rettshavarar		
Heimelshavar (ar)	Namn: Hillesvåg Ullvarefabrikk		Tlf: 56 35 7800
	Adresse: Leknesvegen 259	Postnr: 5915	Stad: Hjeltnäs
	E-post: hillesvag@ull.no      arild@ull.no		
Underskrift	Stad: Hillesvåg	Dato: 2/11-15	Underskrift: Arild Myhr
Heimelshavar(ar)	Namn:		Tlf:
	Adresse:	Postnr:	Stad:
	E-post:		
Underskrift	Stad:	Dato:	Underskrift:
<b>Kan nyttast til utfyllande merknader:</b> <p>Alle utgifter i samband med arealoverføringa skal betales av kjøper.</p>			

**Partsliste (naboar, bruksretts- og servitutthavandar, og andre som er varsla)**  
**Trengst ikkje fyllast ut dersom partsliste følgjer som eige vedlegg,**  
**alternativt kan kvitteringsskjema for rekommandert postsending nyttast.**

Namn:		Adresse:		Namn:		Adresse:	
GONZALO PEANOTTI		KLEKVEGE 49					
Eigedom (gnr., bnr., fnr., snr):		Partsstilling:		Eigedom (gnr., bnr., fnr., snr):		Partsstilling:	
10096/25							
Stad:	Dato:	Underskrift:		Stad:	Dato:	Underskrift:	
HJELMÅS	2.11.2015	Gonzalo Peanotti					
Namn:		Adresse:		Namn:		Adresse:	
Håkon Romyd		Kleivdalsvegen 41					
Eigedom (gnr., bnr., fnr., snr):		Partsstilling:		Eigedom (gnr., bnr., fnr., snr):		Partsstilling:	
196-19							
Stad:	Dato:	Underskrift:		Stad:	Dato:	Underskrift:	
Hjelmas	2/11-15	Håkon Romyd					
Namn:		Adresse:		Namn:		Adresse:	
Eigedom (gnr., bnr., fnr., snr):		Partsstilling:		Eigedom (gnr., bnr., fnr., snr):		Partsstilling:	
Stad:	Dato:	Underskrift:		Stad:	Dato:	Underskrift:	
Namn:		Adresse:		Namn:		Adresse:	
Eigedom (gnr., bnr., fnr., snr):		Partsstilling:		Eigedom (gnr., bnr., fnr., snr):		Partsstilling:	
Stad:	Dato:	Underskrift:		Stad:	Dato:	Underskrift:	
Namn:		Adresse:		Namn:		Adresse:	
Eigedom (gnr., bnr., fnr., snr):		Partsstilling:		Eigedom (gnr., bnr., fnr., snr):		Partsstilling:	
Stad:	Dato:	Underskrift:		Stad:	Dato:	Underskrift:	
Namn:		Adresse:		Namn:		Adresse:	
Eigedom (gnr., bnr., fnr., snr):		Partsstilling:		Eigedom (gnr., bnr., fnr., snr):		Partsstilling:	
Stad:	Dato:	Underskrift:		Stad:	Dato:	Underskrift:	
Namn:		Adresse:		Namn:		Adresse:	
Eigedom (gnr., bnr., fnr., snr):		Partsstilling:		Eigedom (gnr., bnr., fnr., snr):		Partsstilling:	
Stad:	Dato:	Underskrift:		Stad:	Dato:	Underskrift:	



## Rettleiing:

Forvaltingslova pålegg kommunen å gi turvande rettleiing til den som treng det. På [www.bing.nu](http://www.bing.nu) er det under fana **Delingssak** gitt nærare informasjon om temaet.

Nedanfor er nokre utfyllande merknader gitt i form av fotnotar i skjemaet.

<sup>1</sup> Skjemaet er eit kombinert skjema som dekker både søknad om deling o.a. etter plan- og bygningslova (pbl) og rekvisisjon på ulike oppgåver etter matrikkellova (ml). Søkjar/rekvirent kryssar av for den hovudtype av tenester som er aktuelle. Ved søknad om deling, skal kryssast av for **første og andre oppgåve**.

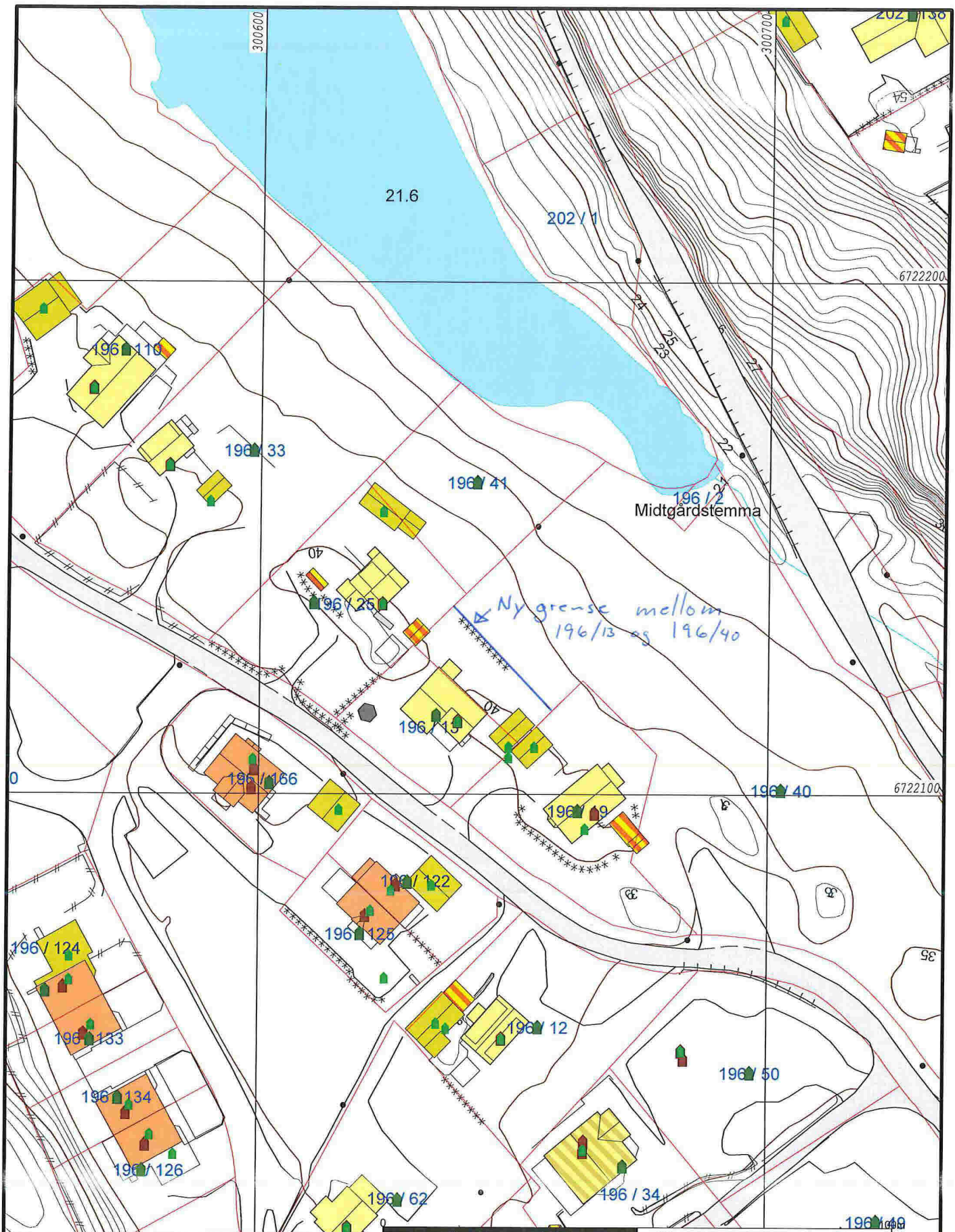
<sup>2</sup> Matrikulering = innføring av ny juridisk eining i matrikkelen, innføring av nye opplysingar til einingane i matrikkelen eller endring av tidlegare innførde opplysingar

<sup>3</sup> Her skriv søkjar/rekvirent inn identitetsnummeret til den/dei eigedomane frå delinga/bortfesting skal skje frå eller den/dei eigedomane det etter matrikkellova er rekvirert tenester i høve til.

<sup>4</sup> Kryss av for aktuell type registrering og legg ved aktuell dokumentasjon. For samanslåing skal nyttast standard skjema med eventuelle vedlegg. Dette kan rekvirent få hos kommunen.

<sup>5</sup> Her skal det opplysast om formålet med søknaden, f.eks. bustadtomt, fritidsbustad, naust, lager, barnehage, bilverkstad, kombinert forretning/kontor, anlegg og type osv. Ein og same søknad kan femne om fleire parsellar og ulike formål.

<sup>6</sup> Søkjar skal nummerere alle vedlegga til søknaden. Det skal alltid følgja med ei partsliste og eit situasjonskart med innteikna grenser for parsell(ar) som det er søkt frå deling for/plassering av punkt det skal knytast festerett til. **Partslista** skal ha opplysingar om eigedomar og eigarar/råderettshavarar som har interesser å ivareta i samband med søknaden og etterfølgjande oppmålingsforretning og kva partstilling dei har. Partslisteskjema får ein hos kommunen eller på internett [www.statkart.no/filestore/Matrikkelavdelingen/PDF/Blanketter/705883ePartsliste2.pdf](http://www.statkart.no/filestore/Matrikkelavdelingen/PDF/Blanketter/705883ePartsliste2.pdf) Partslista kan og nyttast som kvitteringsliste for at alle partane er varsla om søknaden. Alternativt må det leggjast ved tilfredsstillande kvittering for at varsling er utført (punktet vil då ha fleire vedlegg). Som **kartgrunnlag** skal nyttast kopi av kommunen sitt beste kart, alternativt kopi av gjeldande reguleringsplan. Dette kan tingast hos kommunen eller hentast frå [www.nordhordlandskart.no](http://www.nordhordlandskart.no)



Ny grense mellom 196/13 og 196/40

- Målte Grenser
- Registrerte Grenser
- ⋄ Udefinert grenser
- ⋄ Terrengmålte grense
- ⋄ Konstruert grensepunkt
- Bolig
- Bustad m/leilighet
- Våningshus
- Storre bustader
- Hytte/feriehus
- Garasje/uthus
- Industri/lager
- Andre bygg

Beliggenhet og høyder må oppfattes som orienterende.



Lindås kommune  
Geodata avdeling

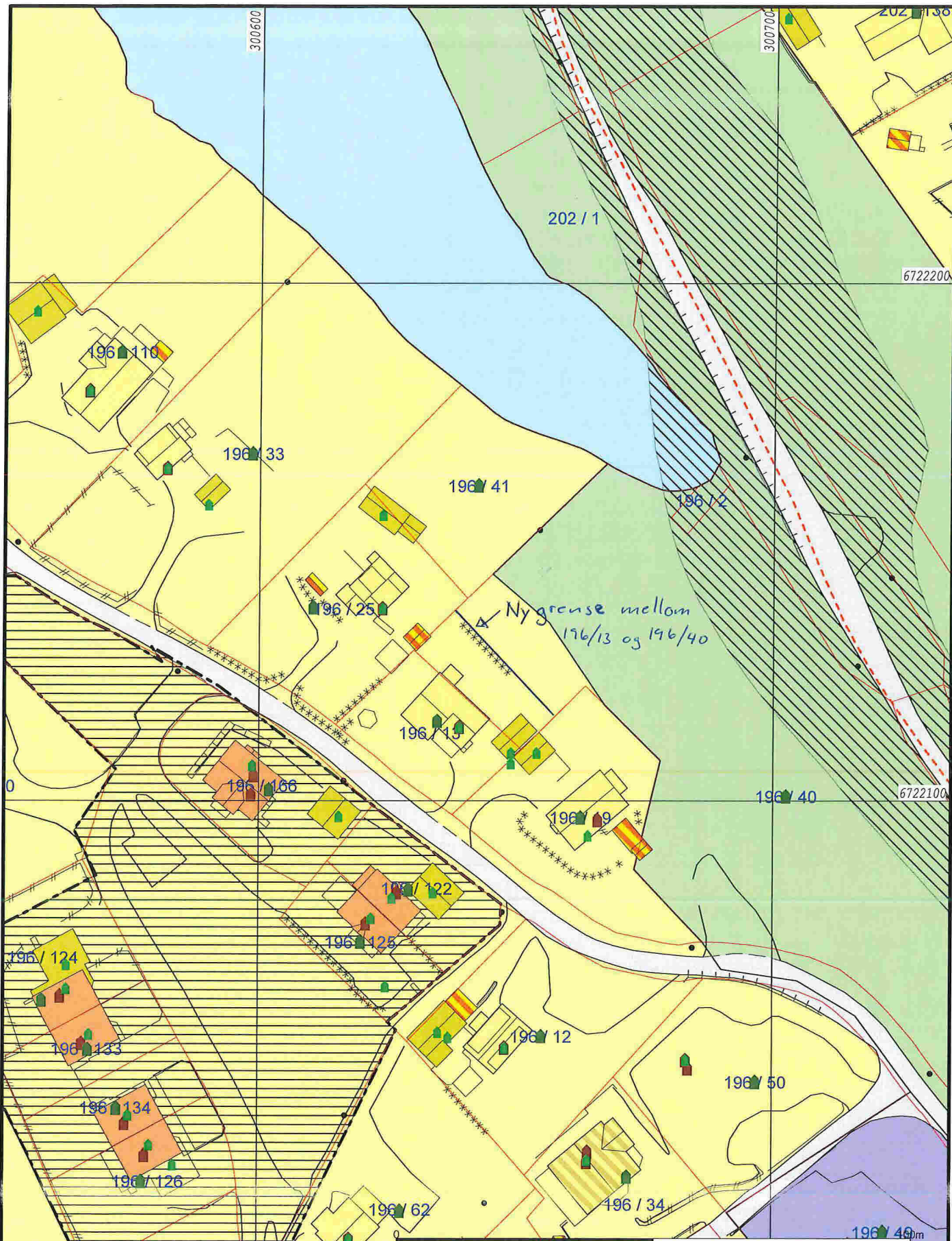


Dato: 2015.10.30  
Sign: liha

Målestokk  
1:1000

Vedlegg 1





Bustadbygging	Andre typer nærmer angitt	gÅKER
Fritidsbustader	Grav og urnelund	Spredt bustadbygging
Semtrumsformål	Komb bebyggelse og Nærin	Spredt Fritidsbustader
Off. privat tenesteyting	Veg	Spredt Næringsbygging
Fritids- og turistforemål	Hamn	Bruk og vern av sjo og vassdr
Råstoffutnytting	Gronstruktur	Småbåthavn
Næringsbebyggelse	Friområde	Fiske
Idrettsanlegg	Parkområde	Akvakultur

Beliggenhet og høyer må oppfattes som orienterende.




Lindås kommune  
Geodata avdeling

Dato: 2015.10.30  
Sign: liha



Målestokk  
1:1000

Vedlegg 2



## Naboliste for 196 / 13

Komm.	Matrikelnr	Rolle	Status	Eier	Bruksenhet	Adresse	Andel
1263	196 / 19	H		RONGVED HÅKON		KLEIVDALSVEN 41 5915 HJELMÅS	1 / 1
1263	196 / 25	H		PERNIGOTTI GONZALO A C		KLEIVDALSVEN 49 5915 HJELMÅS	1 / 1
1263	196 / 40	H		HILLESVÅG ULLVAREFABR AS		LEKNESVEGEN 259 5915 HJELMÅS	1 / 1
1263	196 / 164	AE		LINDÅS KOMMUNE		Felles postmottak Kvernhusmyrane 20 5914 ISDALSTØ	