



AVTALE OM KJØP AV TILLEGGSAREAL

1. Det er inngått følgjande avtale mellom Arne L. Hopsdal, som eigar av gnr. 195, bnr. 6 i Lindås kommune, og Lindås kommune v/Eigedomsavdelinga.:
2. Lindås kommune kjøper følgjande areal:
 - Areal sør for skuleplassen til Leiknes skule, del av gnr. 195, bnr. 6 [redacted] es regulert til offentlig føremål, areal = 3.875 m2 med kjøpesum = kr. [redacted],-
 - Areal merka F2 på reguleringsplan, Leiknes [redacted] med omkringliggjande areal, tilsvarande 6485 m2 med kjøpesum = kr. [redacted],-
 - Areal merka F3 [redacted] reguleringsplan, tilsvarande 2658 m2 med kjøpesum = kr. [redacted],-

Sum kjøpesum = kr. [redacted],-
3. Endelig økonomisk oppgjer for areala skjer mot underskreve avtale og tinglyst skjøyte.
4. Lindås kommune er merksam på eksist. brønn på det aktuell arealet sør for skuleplassen, og er innforstått med at brønnen kan bli erstatta av alternativ vannforsyning.
5. Lindås kommune får fullmakt til å søkja areala frådelt, og ber kostnadene med frådelling og overdraging av areala.
6. Denne avtalen er sett opp i 2 eksemplar, eit til kvar av partane.

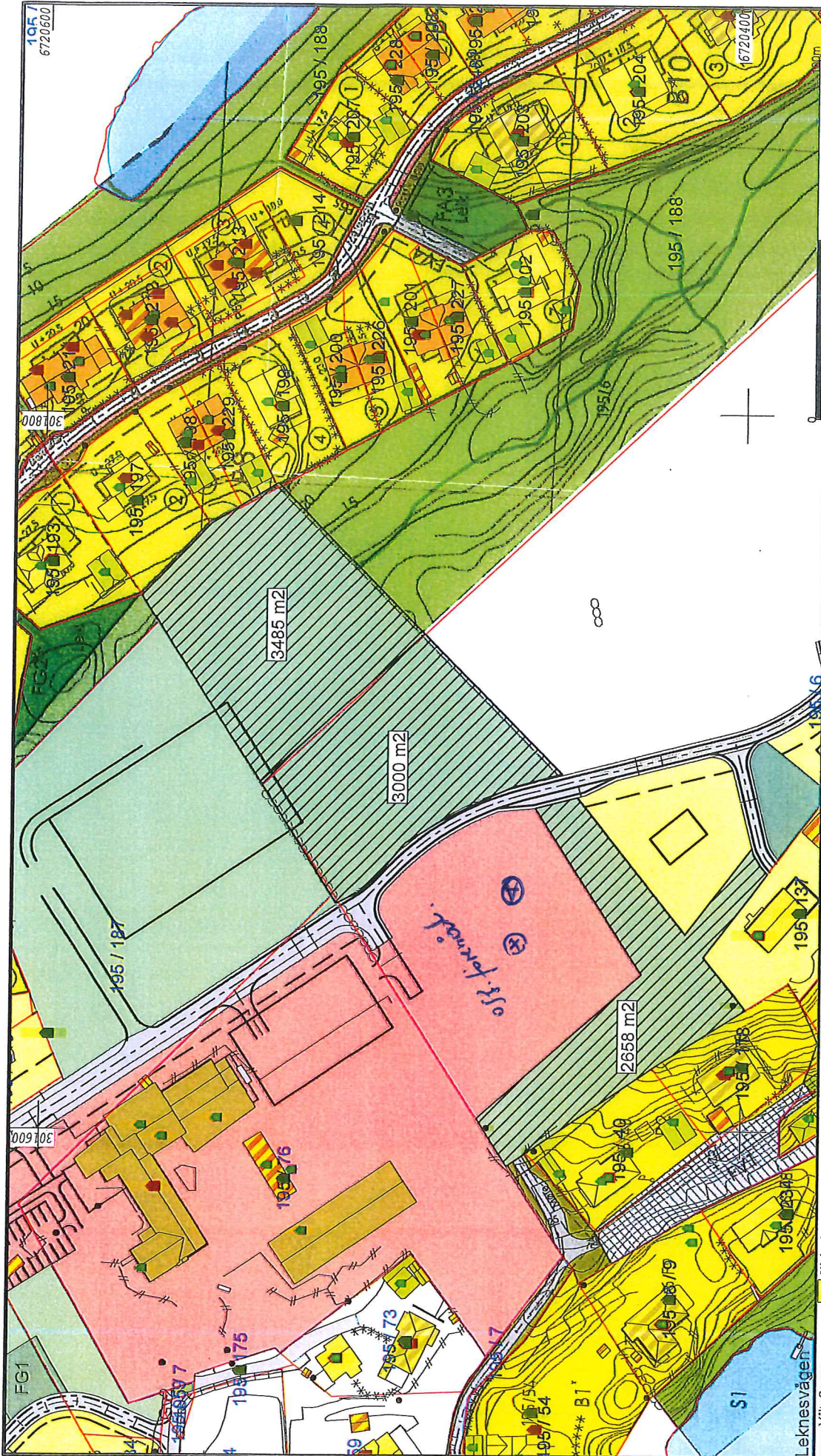
Knarvik 10/5-12



Arne L. Hopsdal
Eigar av gnr. 195, bnr. 6


Lindås kommune
Eigedomssjef Therese Urdal Braseth

Vedlegg: Kartgrunnlag med aktuelle areal.


















	Lindås kommune Geodata avdeling	
	Dato: 2016.11.28 Sign: lito	G.nr.196. B.nr.170
Beliggenhet og høyder må oppfattes som orienterende.		



Målestokk
1:1500

-  Målte Grenser
-  Registrerte Grenser
-  Uteleiret grenser
-  Terrengmålte grense
-  Konstruert grensepunkt
-  Bolig
-  Busad m/feilighet
-  Våningsthus
-  Storre bustader
-  Hytte/feriehuis
-  Garasje/uthus
-  Industri/lager
-  Andre bygg

10F
6720600



301600

FG1

195 / 187

3485 m2

3000 m2

2658 m2

195 / 188

6720400

Leknesvågen

S1

195 / 175

195 / 176

195 / 173

195 / 179

195 / 178

195 / 175

195 / 174

195 / 173

195 / 172

195 / 171

195 / 170

195 / 169

195 / 168

195 / 167

195 / 166

195 / 165

195 / 164

195 / 163

195 / 162

195 / 161

195 / 160

195 / 159

195 / 158

195 / 157

195 / 156

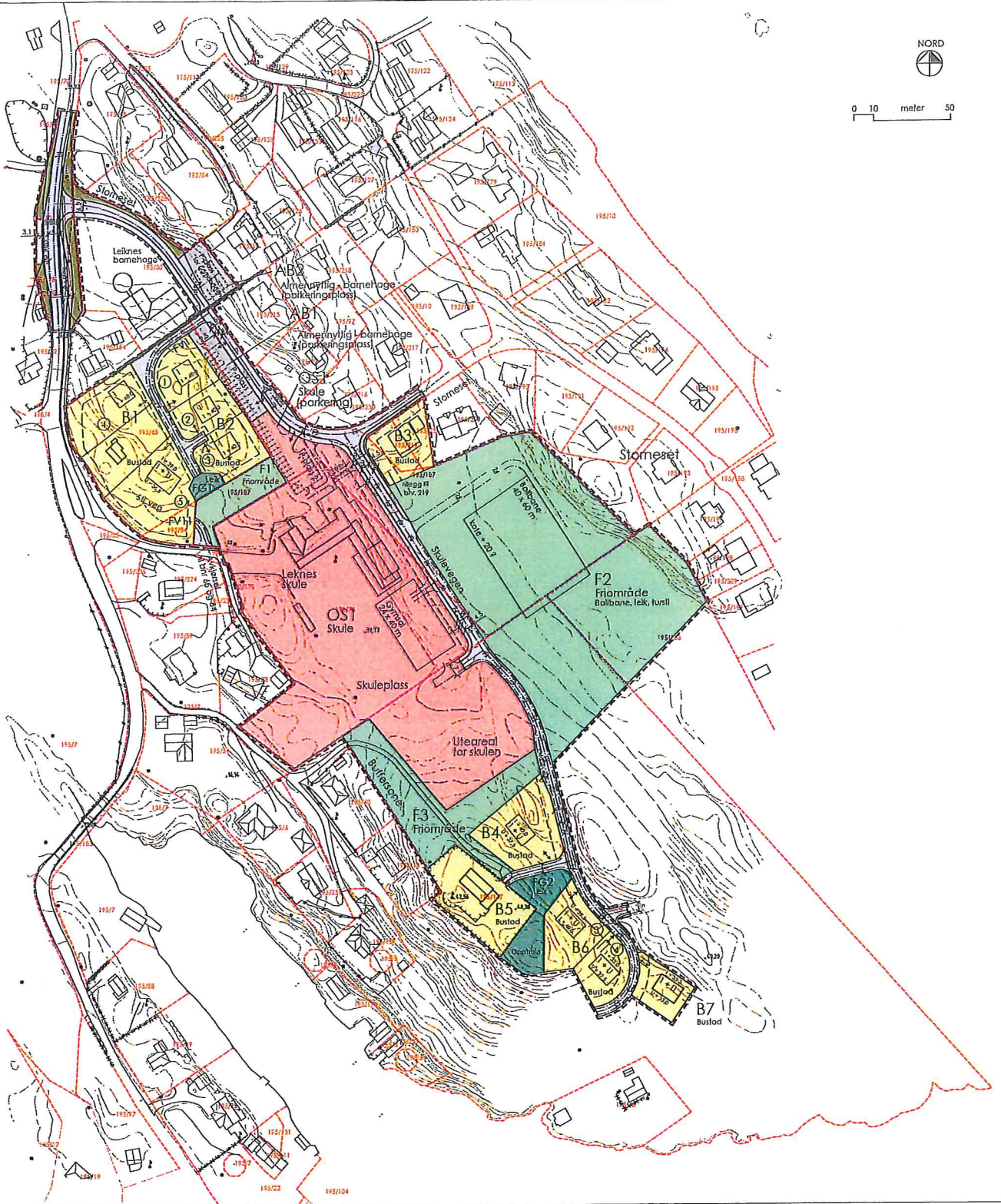
195 / 155

195 / 154

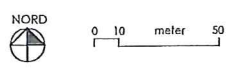
195 / 153


195 / 152

195 / 151



- TEKNIFORKLARING**
- Bygninger og anlegg**
- B Bustader
 - OS Undervisning
 - FG Leikeplass
- Samferdsel og teknisk infrastruktur**
- Kjøreveg
 - Gangveg / gangareal
 - Annan veggrunn
 - Parkering
- Grøne strukturer**
- F Friområde
- Omsynssoner**
- Friskitsone langs veg
 - Plangrense
 - Formålsgrense
 - Byggjeline
 - Sentertline veg
 - Kant kjørebane
 - Parkeringsfelt
 - Friskitline
 - Etisklerende bygg som inngår i planen
 - Planlagte bygg og anlegg



LINDÅS KOMMUNE		Mål
Reguleringsplan for		Sjø målestav
Leiknes skule med omliggjande areal		Dato - sign.
Gnr. 195 Leiknes, del av bnr. 187 m. fl.		
SAKSHANDSAMING		
1. gangs handsaming i planutvalet		
Offenleg ettersyn		
2. gangs handsaming i planutvalet		
Kommuneslyret		
REVISJONAR:		
A : Diverse detaljar, tillegg	26. 03. 2010	
B : Konvertering til PL 2008	01. 06. 2010	
Kållås & Sønn Byggevarehandel AS	Dato	Sist revidert
Leiknes Barnehage AS	08. 03. 2010	01. 06. 2010
Lindås kommune		
 Siv. ing. Vidar Mjøst	Prosjekt nr. 461	Tekning nr. 12B
Førebildgaten 7B, 5039 BERGSH		