



NORDHORDLAND
Digital

<input type="checkbox"/> Søknad om tiltak; oppretting eller endring av matrikkeleining (deling). Pbl § 20-1 m <input type="checkbox"/> Krav om matrikulering ² av eining(ar) som ikkje krev handsaming etter Pbl § 20-1 m, eller oppmålingsforretning etter MI § 33. MI § 5, siste ledd og matrikkelforskrift §§ 43-48 <input type="checkbox"/> Rekvisisjon av oppmålingsforretning		Journalføring/stempel: 17/3143 MOTTATT 20.10.2017	
Til kommune: 1263 Lindås			
Sokuaden/rekvisisjonen gjeld: ³		Plan- og bygingslova(Pbl.),Matrikelova(MI.)	
Eigedom(ar)	Gnr: 196 Bnr: 40 Fnr: Snr: Gnr: Bnr: Fnr: Snr:		
Søknad om tiltak (deling) etter, Pbl. § 20-1 m og matrikulering etter MI. § 5.	Sakstype, Pbl. § 20-1 m: <input type="checkbox"/> A Ny grunneigedom <input type="checkbox"/> B Ny festegrund over 10 år <input checked="" type="checkbox"/> C Arealoverføring <input type="checkbox"/> D Nytt jordsameige <input type="checkbox"/> E Ny anleggsseigedom	Søknad om dispensasjon jf. pbl. § 20-1 m: <input type="checkbox"/> Plan- og bygningslov <input type="checkbox"/> Kommuneplan <input type="checkbox"/> Reguleringsplan <input type="checkbox"/> Utbyggingsplan (eldre lovverk)	
Deling i samsvar med: <input type="checkbox"/> Reguleringsplan <input type="checkbox"/> Utbyggingsplan (eldre lovverk) <input type="checkbox"/> Privat forslag <input type="checkbox"/> Anna:			
Krav om matrikulering av einingar som ikkje krev handsaming etter Pbl. § 20-1 m, eller oppmålingsforretning etter MI. § 33. ⁴	<input type="checkbox"/> Matrikulering av einingar, og rettar (festeforhold, bruksrettar o.a.) som er tildelt matrikelnummer etter tidligare regelverk (MI. § 5, siste ledd) <input type="checkbox"/> Samanslåing (MI. § 18) <input type="checkbox"/> Føring av referanse til eksisterande grense, (MI. § 19) <input type="checkbox"/> Matrikulering av eksisterande umatrikulert eining (MI. § 13) <input type="checkbox"/> Registrering av uregistrert jordsameige (MI. § 14) <input type="checkbox"/> Registrering av samla eigedom (MI. § 20)		
Rekvisisjon av oppmålingsforretning, MI. § 33.	Oppmålingsforretning for matrikkeleining(ar) i medhald av løyve (delingsvedtak) etter Pbl. 20-1 m: <input type="checkbox"/> Grunneigedom <input type="checkbox"/> Anleggsseigedom <input type="checkbox"/> Jordsameige <input type="checkbox"/> Festegrund <input type="checkbox"/> Arealoverføring Må fyllast ut dersom alternativ B eller C er ønskt:		
	A) <input type="checkbox"/> Ønskjer gjennomført utan ugrunna opphald (frist 16 veker etter pbl.-vedtak, § 20-1 m + eventuell vinterforskrift, MI. § 18,3)	B) <input type="checkbox"/> Ønskjer å utsette oppmåling og matrikulering. Skal sjølv gje tilbagemelding når det er ønskeleg å få utført arbeidet. (Etter 3 år frå godkjenning fell gjeve løyve etter pbl. bort.)	C) <input type="checkbox"/> Ønskjer av særlege årsaker å gjennomføre matrikulering men utsett fullføring av oppmålingsforretninga i medhald av matrikellova § 6. (Kommunen fästset frist for fullføring, ikkje lenger enn 3 år)
	For alt C); oppgje særlege grunnar (eventuelt i eige vedlegg):		
Oppmålingsforretning for matrikkeleining(ar) som ikkje krev løyve (delingsvedtak) etter pbl. 20-1 m: <input type="checkbox"/> Oppmålingsforretning over eksisterande matrikkeleining (MI. § 33) <input type="checkbox"/> Klårlegging av eksisterande grenser (MI. § 33) <input type="checkbox"/> Grensejustering (MI. § 16) <input type="checkbox"/> Utareal til eigarsesjon (jf. eigarsesjonslova § 7 og matrikkelforskrifta § 35)			

Spesifikasjon av parsell(ar) som vert søkt oppretta som matrikkeleining(ar):				
Parsell nr.	Areal ca. m ²	Arealtype før deling	Eventuelt journal nr	Eventuelt namn og adresse på kjøpar/festar
Opplysingar om omsøkt tiltak; bruk, tilkomst, vassforsyning og avlaup:				
Parsellen/ane skal nyttast til ⁵	<input type="checkbox"/> Sjølvstendig brukseining		<input checked="" type="checkbox"/> Tilleggsareal til	GNR: 196 BNR: 13 FNR: SNR:
	<input type="checkbox"/> Bustadhus	<input type="checkbox"/> Offentleg verksemd	<input type="checkbox"/> Offentleg frilufsområde	
	<input type="checkbox"/> Fritidshus	<input type="checkbox"/> Landbruk/Fiske	<input type="checkbox"/> Offentleg veg	
	<input type="checkbox"/> Industri/Bergverk	<input type="checkbox"/> Naturvern	<input type="checkbox"/> Kommunikasjonsareal / teknisk anlegg	
	<input type="checkbox"/> Varehandel/bank/forsikring/hotell/restaurant/anna:			
Tilkomst Pbl. § 27-4 Veglov §§ 40-43	<input type="checkbox"/> Riks-/fylkesveg		<input type="checkbox"/> Kommunal veg	<input type="checkbox"/> Privat veg
	<input type="checkbox"/> Ny avkjørsel frå offentleg veg		<input type="checkbox"/> Utvida bruk av eksisterande avkjørsel	
	<input type="checkbox"/> Avkjørselsløyve gjeve (vedlagt)		<input type="checkbox"/> Soknad om avkjørselløyve (vedlagt)	<input type="checkbox"/> Tilkomst sikra i følge vedlagt dokument
Vassforsyning Pbl. § 27-1 og -3	<input type="checkbox"/> Offentleg vassverk		<input type="checkbox"/> Privat fellesvassverk. Tilknytingløyve lagt ved	
	<input type="checkbox"/> Anna:			
Avlaup Pbl. § 27-2 og -3	<input type="checkbox"/> Offentleg avlaupsanlegg		<input type="checkbox"/> Privat enkeltanlegg	Beskriv:
	<input type="checkbox"/> Privat fellesanlegg			
	<input type="checkbox"/> Utsleppsløyve gjeve (vedlagt)		<input type="checkbox"/> Soknad om utsleppsløyve (vedlagt)	
Vedlegg ⁶				
			Nr. frå - til	Ikkje relevant
Partliste/naboliste (alternativt kan nyttast s 4 eller kvitteringsskjema for rekommandert sending)				<input type="checkbox"/>
Kart og situasjonsplanar			1-2	<input type="checkbox"/>
Avtale om veg/tilkomst, inkl. kart				<input type="checkbox"/>
Private servituttar				<input type="checkbox"/>
Uttale/samtykke frå andre offentlege myndigheiter				<input type="checkbox"/>
Andre avtalar, dokumentasjon				<input type="checkbox"/>
Andre vedlegg				<input type="checkbox"/>
				<input type="checkbox"/>

Partsliste (naboar, bruksretts- og servitutthavarar, og andre som er varsla)
Trengst ikkje fyllast ut dersom partsliste følger som eige vedlegg,
alternativt kan kvitteringsskjema for rekommandert postsending nytast.

Namn: GONZALO PERIBOTTI		Adresse: KLEIVDALSG 49		Namn:		Adresse:	
Eigedom (gnr., bnr., fnr., snr): 10096/25		Partsstilling:		Eigedom (gnr., bnr., fnr., snr):		Partsstilling:	
Stad: HJELMÅS	Dato: 2.11.2015	Underskrift: <i>Gonzalo Peribotti</i>		Stad:	Dato:	Underskrift:	
Namn: Håkan Romygd Kleivdalsvegen 41		Adresse: KLEIVDALSG 41		Namn:		Adresse:	
Eigedom (gnr., bnr., fnr., snr): 196-19		Partsstilling:		Eigedom (gnr., bnr., fnr., snr):		Partsstilling:	
Stad: Hjelmsås	Dato: 2/11-15	Underskrift: <i>Håkan Romygd</i>		Stad:	Dato:	Underskrift:	
Namn: GONZALO PERIBOTTI		Adresse: KLEIVDALSG 49		Namn:		Adresse:	
Eigedom (gnr., bnr., fnr., snr): 10096/25		Partsstilling:		Eigedom (gnr., bnr., fnr., snr):		Partsstilling:	
Stad: HJELMÅS	Dato: 3/11-13	Underskrift: <i>Gonzalo Peribotti</i>		Stad:	Dato:	Underskrift:	
Namn: Håkan Romygd Kleivdalsvegen 41		Adresse: KLEIVDALSG 41		Namn:		Adresse:	
Eigedom (gnr., bnr., fnr., snr): 196-19		Partsstilling:		Eigedom (gnr., bnr., fnr., snr):		Partsstilling:	
Stad: Hjelmsås	Dato: 3/11-17	Underskrift: <i>Håkan Romygd</i>		Stad:	Dato:	Underskrift:	
Namn:		Adresse:		Namn:		Adresse:	
Eigedom (gnr., bnr., fnr., snr):		Partsstilling:		Eigedom (gnr., bnr., fnr., snr):		Partsstilling:	
Stad:	Dato:	Underskrift:		Stad:	Dato:	Underskrift:	
Namn:		Adresse:		Namn:		Adresse:	
Eigedom (gnr., bnr., fnr., snr):		Partsstilling:		Eigedom (gnr., bnr., fnr., snr):		Partsstilling:	
Stad:	Dato:	Underskrift:		Stad:	Dato:	Underskrift:	
Namn:		Adresse:		Namn:		Adresse:	
Eigedom (gnr., bnr., fnr., snr):		Partsstilling:		Eigedom (gnr., bnr., fnr., snr):		Partsstilling:	
Stad:	Dato:	Underskrift:		Stad:	Dato:	Underskrift:	

Andre opplysingar og underskrift(er):

Andre opplysingar (f.eks. rettshavarar av betydning)	Rettshavarar		
Heimelshavar (ar)	Namn:	Hillesvåg Ullvarefabrikk	
	Adresse:	Postnr:	Tlf:
	Leknesvegen 259		5915
Heimelshavar(ar)	E-post:		
	hillesvag@ull.no		arild@ull.no
	Stad:	Dato:	Underskrift:
Underskrift	Hillesvåg	2/11-15	Arild Myhr
Heimelshavar(ar)	Namn:	Hillesvåg Ullvarefabrikk	
	Adresse:	Postnr:	Tlf:
	Leknesvegen 259		5915
Heimelshavar(ar)	E-post:		
	hillesvag@ull.no		arild@ull.no
	Stad:	Dato:	Underskrift:
Underskrift	Hillesvåg	3/11-2017	Sinnar Myhr

Kan nyttast til utfyllande merknader:

Alle utgifter i samband med arealoverføringa skal betalt av kjøper.

3/11-2017

Mål på arealet er påført vedlegg 1

10m x 29m = 290m²

Rettleiing:

Forvaltingslova pålegg kommunen å gi turvande rettleiing til den som treng det. På www.bing.nu er det under fana Delingssak gitt nærare informasjon om temaet.

Nedanfor er nokre utfyllande merknader gitt i form av fotnotar i skjemaet.

¹ Skjemaet er eit kombinert skjema som dekker både søknad om deling o.a. etter plan- og bygningslova (pbl) og rekvisisjon på ulike oppgåver etter matrikkellova (ml). Søkjar/rekvirent kryssar av for den hovudtype av tenester som er aktuelle. Ved søknad om deling, skal kryssast av for første og andre oppgåve.

² Matrikulering = innføring av ny juridisk eining i matrikkelen, innføring av nye opplysingar til einingane i matrikkelen eller endring av tidlegare innførte opplysingar

³ Her skriv søkjar/rekvirent inn identitetsnummeret til den/dei eigedomane frå delinga/bortfesting skal skje frå eller den/dei eigedomane det etter matrikkellova er rekvirert tenester i høve til.

⁴ Kryss av for aktuell type registrering og legg ved aktuell dokumentasjon. For samanslåing skal nyttast standard skjema med eventuelle vedlegg. Dette kan rekvirent få hos kommunen.

⁵ Her skal det opplysast om formålet med søknaden, f.eks. bustadtomt, fritidsbustad, naust, lager, barnehage, bilverkstad, kombinert forretning/kontor, anlegg og type osv. Ein og same søknad kan femne om fleire parsellar og ulike formål.

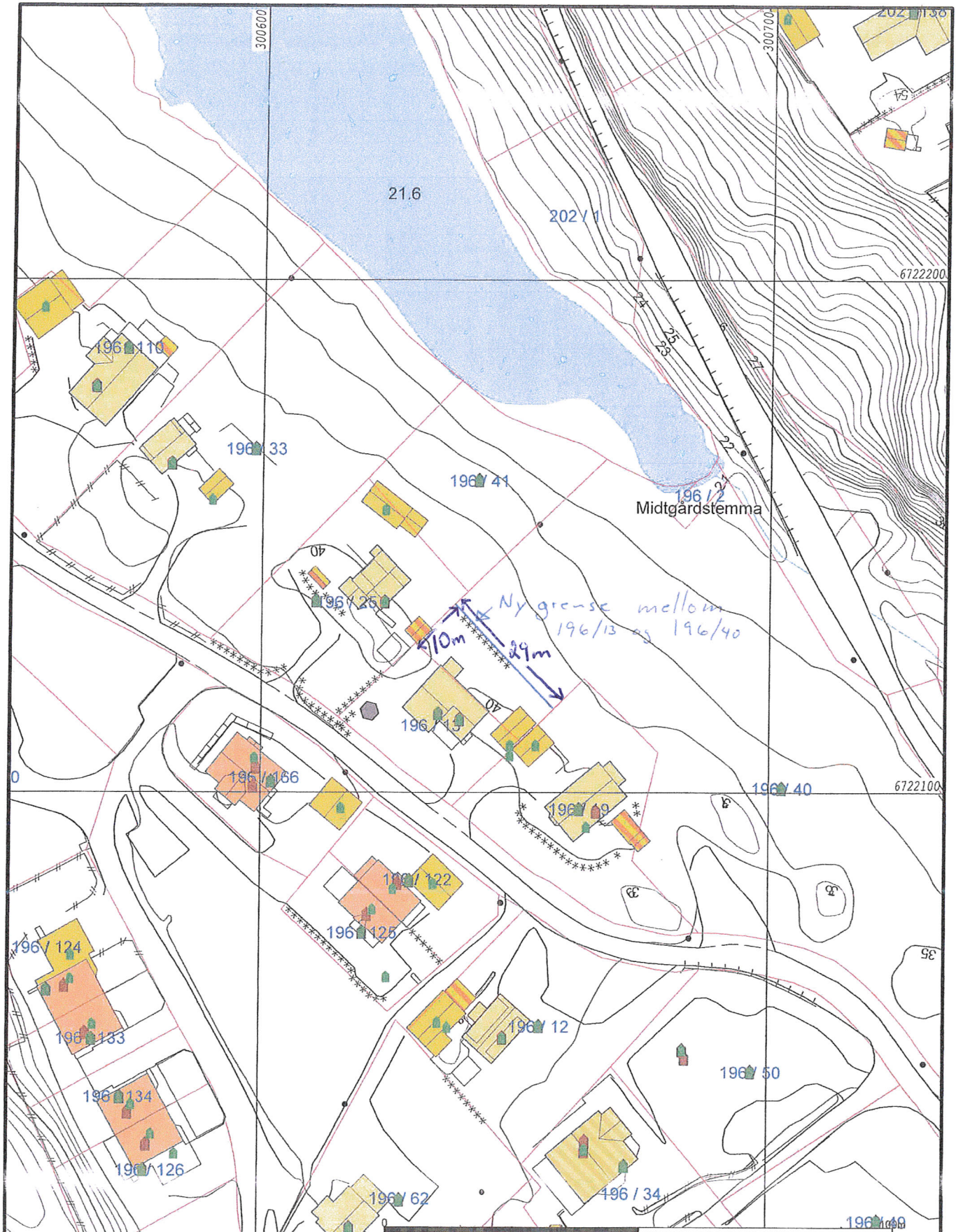
⁶ Søkjar skal nummerere alle vedlegga til søknaden. Det skal alltid følgja med ei partsliste og eit situasjonskart med innteikna grenser for parsell(ar) som det er søkt frå deling for/plassering av punkt det skal knytast festerett til. **Partslista** skal ha opplysingar om eigedomar og eigarar/råderettshavarar som har interesser å ivareta i samband med søknaden og etterfølgjande oppmålingsforretning og kva partstilling dei har. Partslisteskjema får ein hos kommunen eller på internett

www.statkart.no/filestore/Matrikkelavdelingen/PDF/Blanketter/705883ePartsliste2.pdf

Partslista kan og nyttast som kvitteringsliste for at alle partane er varsla om søknaden. Alternativt må det leggjast ved tilfredsstillande kvittering for at varsling er utført (punktet vil då ha fleire vedlegg).

Som **kartgrunnlag** skal nyttast kopi av kommunen sitt beste kart, alternativt kopi av gjeldande reguleringsplan.

Dette kan tingast hos kommunen eller hentast frå www.nordhordlandskart.no



- Målte Grenser
- Registrerte Grenser
- Udefinert grenser
- Terrengmålte grense
- Konstruert grensepunkt
- Bolig
- Bustad m/leilighet
- Våningshus
- Storre bustader
- Hytte/feriehus
- Garasje/utehus
- Industri/lager
- Andre bygg



Lindås kommune
Geodata avdeling

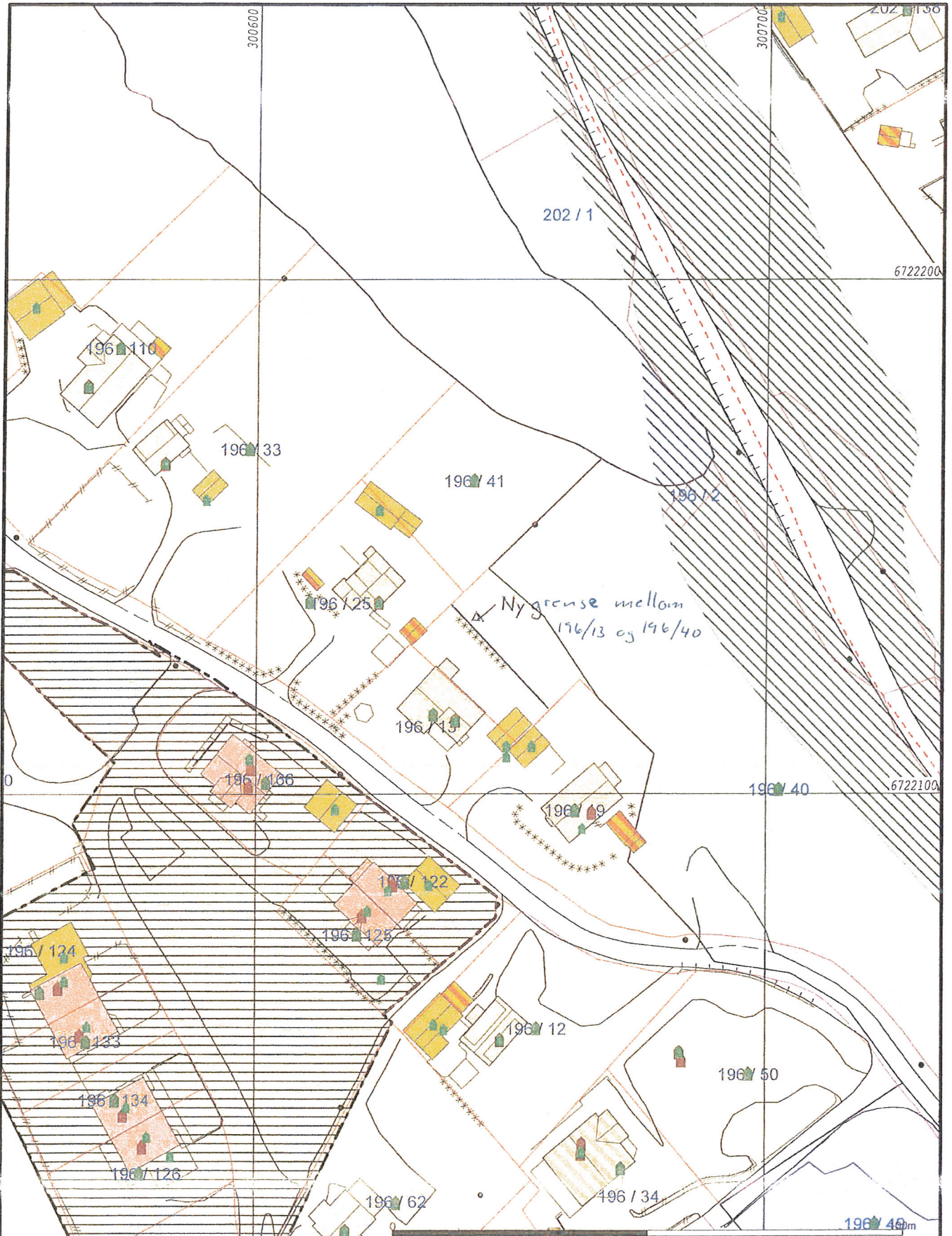


Dato: 2015.10.30
Sign: liha

Målestokk
1:1000

Beliggenhet og høyder må oppfattes som orienterende.

Vedlegg 1



Bustadbygging	Andre typer nærmer angitt	Grav og urnelund
Fritidsbustader	Komb bebyggelse og Nærin	Veg
Sentrumformål	Hann	Gronstruktur
Off. privat tenesteyting	Friområde	Parkområde
Fritids- og turistformål		
Råstoffutnytting		
Næringsbebyggelse		
Ideitlsanlegg		

	Lindås kommune Geodata avdeling
Dato: 2015.10.30	
Sign: liha	


Lindås kommune
Geodata avdeling

N

Målestokk
1:1000

Beliggenhet og høyder må oppfattes som orienterende.

Vedlegg 2



Komm.	Matrikelnr	Rolle	Status	Eier	Bruksenhet	Adresse	Andel
1263	196 / 19	H		RONGVED HÅKON		KLEIVDALSVEGEN 41 5915 HJELMÅS	1 / 1
1263	196 / 25	H		PERNIGOTTI GONZALO A C		KLEIVDALSVEGEN 49 5915 HJELMÅS	1 / 1
1263	196 / 40	H		HILLESVÅG ULLVAREFABR AS		LEKNESVEGEN 259 5915 HJELMÅS	1 / 1
1263	196 / 164	AE		LINDÅS KOMMUNE		Felles postmottak Kvernhusmyrane 20 5914 ISDALSTØ	