


**For matrikkelenhets:**

Kommune: 1263 - LINDÅS
Gårdsnummer: 37
Bruksnummer: 47

Utskriftsdato/klokkeslett: 26.10.2017 Kl. 08:00
Produsert av: Einar Rydland
Attestert av: Lindås kommune

Einar Rydland

Lindås kommune

**Orientering om matrikkelbrev**

Matrikkelbrevet er hjemlet i «Lov om eigedomsregistrering» (matrikkellova) av 17. juni 2005. Etter definisjonen i matrikkelovens § 3 d) er matrikkelbrevet en attestert utskrift av matrikkelens som viser alle registrerte opplysninger om en matrikkelenhets ved oppgitt dato.

Om fullstendighet og nøyaktighet i matrikkelbrevet

Matrikkelen ble etablert ved konvertering av data fra tidligere registre. Det kan variere hvor gode disse dataene er med hensyn på fullstendighet og nøyaktighet. I enkelte tilfeller kan grensepunkt og grenselinjer mangle helt eller delvis eller være feil registrert. Det kan også være feil og mangler ved registrert bygnings- og adresseinformasjon. Fullstendighet og stedfestingsnøyaktighet er generelt bedre innenfor enn utenfor tettbygd strøk. Vær oppmerksom på at for mange matrikkelenheter og bygg hefter usikkerhet ved arealet som oppgis.

For utfyllende informasjon: www.kartverket.no/matrikkelbrev

Matrikkelenhet

Matrikkelenhetstype: Grunneiendom
Bruksnavn: "GJERDEBU" AV MYKING
Etableringsdato: 07.11.1975
Skylid: 0,01
Er tinglyst: Ja
Har festegrnummer: Nei
Er seksjonert: Nei

Arealrapport

Tekst
Beregna areal for 37 / 47
Areal (m2) Kommentar
2 152,8

Eierforhold

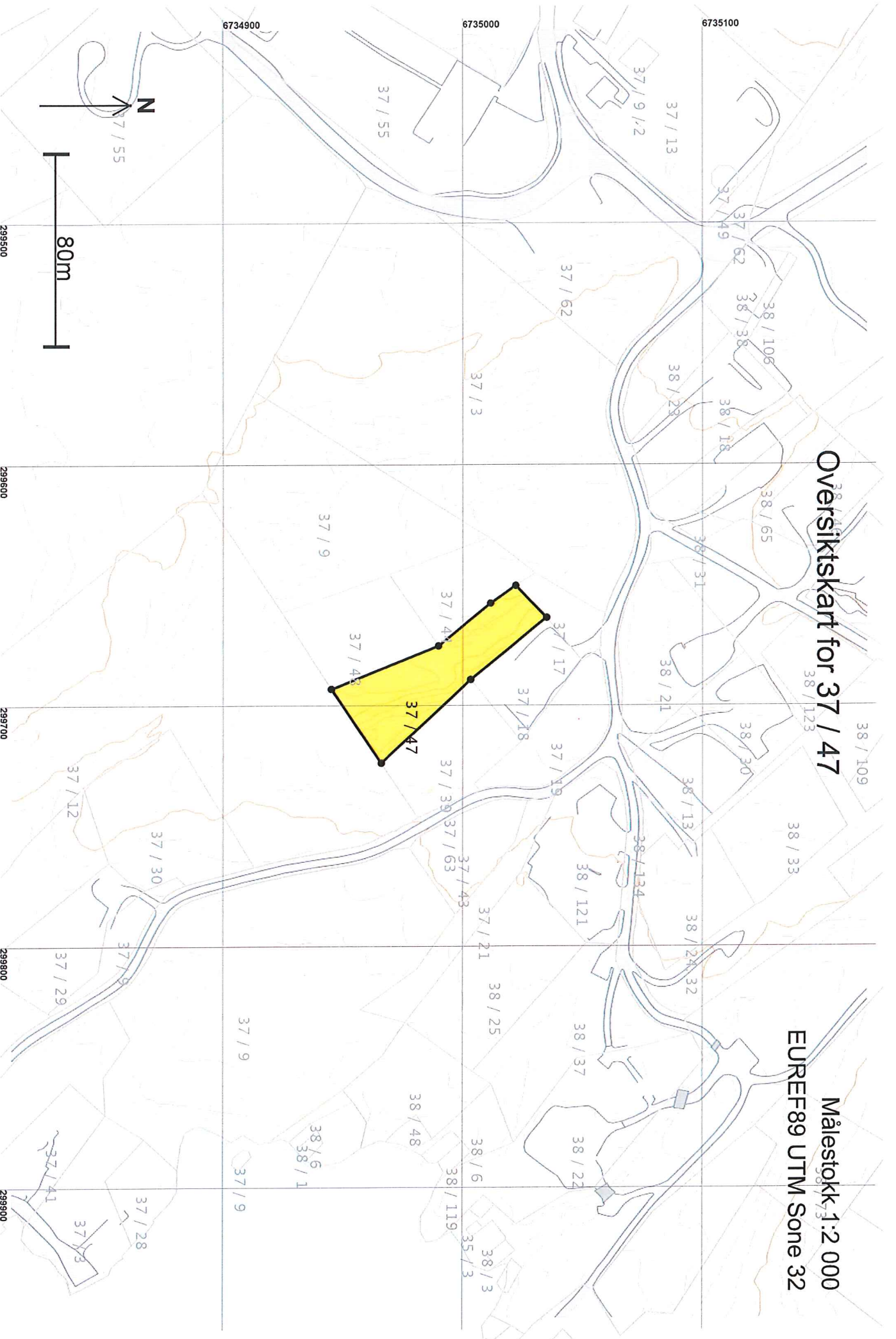
Tinglyste eierforhold	Status	Føds.d./org.nr	Navn	Bruksenhet	Adresse	Andel
Rolle						
Hjemmelshaver		030162	FIMLAND HELGE		MYKING 8 B 5957 MYKING	1 / 1

Forretninger

Forretningstype	Arsak til feilretting	Tinglysingssstatus	Tinglysingssstatusdato	Forretningsdato	Matrikkelføringsdato	Signatur
Oppmålingsforretning			16.10.2017	19.10.2017		1263rye
Skylddeling			07.11.1975			
		Rolle		Matrikkelenhet		Arealendring
		Avgiver		1263 - 37/17		-2 000
		Mottaker		1263 - 37/47		2 000

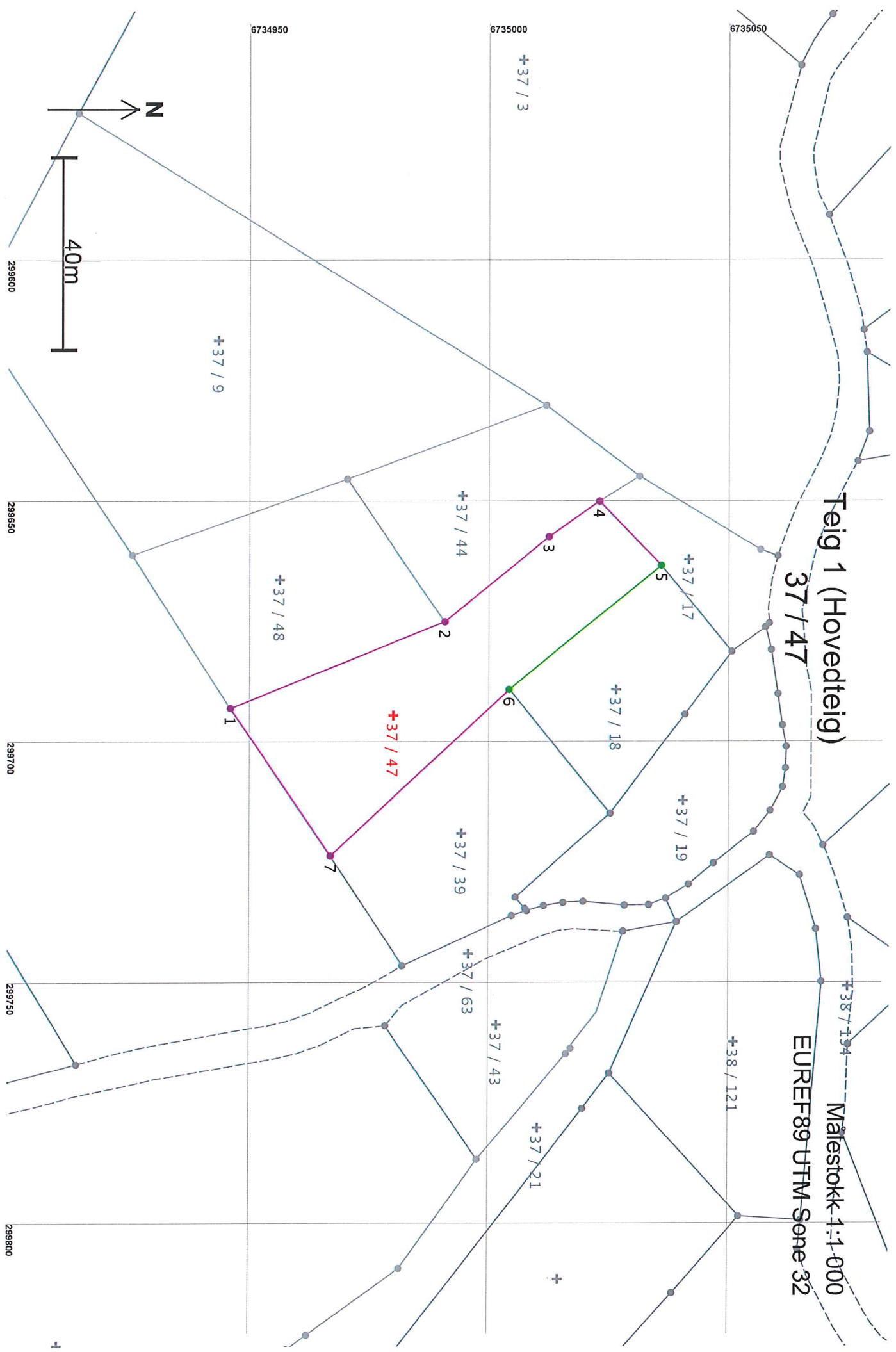
Oversiktskart for 37 / 47

Målestokk 1:2 000
EUREF89 UTM Sone 32



Teig 1 (Hovedteig) 37 / 47

Målestokk 1:1.000
EUREF89 UTM Sone 32



Areal og koordinater

Areal: 2 152,8

Arealmerknad:

Representasjonspunkt: Koordinatsystem: EUREF89 UTM Sone 32

Nord: 6734981

Øst: 299694

Grensepunkt / Grenselinje

Ytre avgrensing

Løpenr	Nord	Øst	Grensemerke nedsett i / Grensepunkttype / Lengde	Hjelpelinjetype	Målemetode	Nøyaktighet	Radius
1	6734946,93	299692,92	Jord Stein med kors og vitner	48,15 Ikke hjelpelinje	55 Digitalisert på dig.bord fra strek-kart. Papirkopi	200	
2	6734991,63	299675,03	Jord Stein med kors og vitner	28,04 Ikke hjelpelinje	55 Digitalisert på dig.bord fra strek-kart. Papirkopi	200	
3	6735013,40	299657,36	Jord Stein med kors og vitner	12,78 Ikke hjelpelinje	55 Digitalisert på dig.bord fra strek-kart. Papirkopi	200	
4	6735023,87	299650,03	Ikke spesifisert Annen detalj	18,59 Ikke hjelpelinje	62 Genererte data (interpolasjon); Vektet middel	200	
5	6735036,82	299663,37	Jord Offentlig godkjent grensemerke	40,80 Ikke hjelpelinje	96 GPS kinematisk (Real time kinematic)	13	
6	6735005,13	299689,07	Fjell Offentlig godkjent grensemerke	50,81 Ikke hjelpelinje	96 GPS kinematisk (Real time kinematic)	13	
7	6734967,86	299723,60	Jord Stein med kors og vitner	37,14 Ikke hjelpelinje	55 Digitalisert på dig.bord fra strek-kart. Papirkopi	200	