
For matrikkelenhet:

Kommune: 1263 - LINDÅS  
Gårdsnummer: 89  
Bruksnummer: 6

Utskriftsdato/klokkeslett: 30.11.2017 kl. 07:37  
Produsert av: Einar Rydland  
Attestert av: Lindås kommune

*Einar Rydland*

Lindås kommune

Orientering om matrikkelbrev

Matrikkelbrevet er hjemlet i «Lov om egedomsregistrering» (matrikkelova) av 17. juni 2005. Etter definisjonen i matrikkelovens § 3 d) er matrikkelbrevet en attestert utskrift av matrikkelen som viser alle registrerte opplysninger om en matrikkelenhet ved oppgitt dato.

Om fullstendighet og nøyaktighet i matrikkelbrevet

Matrikkelen ble etablert ved konvertering av data fra tidligere registre. Det kan variere hvor gode disse dataene er med hensyn på fullstendighet og nøyaktighet. I enkelte tilfeller kan grensepunkt og grenselinjer mangle helt eller delvis eller være feil registrert. Det kan også være feil og mangler ved registrert bygnings- og adresseinformasjon. Fullstendighet og stedfestingsnøyaktighet er generelt bedre innenfor enn utenfor tettbygd strøk. Vær oppmerksom på at for mange matrikkelenheter og bygg hefter usikkerhet ved arealet som oppgis.

For utfyllende informasjon: [www.kartverket.no/matrikkelbrev](http://www.kartverket.no/matrikkelbrev)

## Matrikkelenhet

Matrikkelenhetstype: Grunneiendom  
Bruksnavn: STOREMYR  
Etableringsdato: 10.10.1938  
Skyld: 0,23  
Er tinglyst: Ja  
Har festegrønner: Nei  
Er seksjonert: Nei

## Arealrapport

Tekst  
Beregna areal for 89 / 6  
Areal (m2) Kommentar  
43 761,1 Usikkert areal

## Eierforhold

### Tinglyste eierforhold

| Rolle         | Status | Føds.d./org.nr | Navn                  | Bruksenhet | Adresse                      | Andel |
|---------------|--------|----------------|-----------------------|------------|------------------------------|-------|
| Hjemmelshaver |        | 160452         | TRÆLAND BJARNE INGMAR | H0303      | ÅSANE SENTER 3<br>5116 ULSET | 1 / 1 |

## Forretninger

| Forretningstype | Årsak til feilretting | Tinglysningsstatus | Tinglysningsstatusdato | Forretningsdato | Matrikkelføringsdato | Signatur |
|-----------------|-----------------------|--------------------|------------------------|-----------------|----------------------|----------|
|-----------------|-----------------------|--------------------|------------------------|-----------------|----------------------|----------|

Oppmålingsforretning/grensejustering

|            |                |              |         |
|------------|----------------|--------------|---------|
| 29.11.2017 | 30.11.2017     | 1263rye      | 1263rye |
| Rolle      | Matrikkelenhet | Arealendring |         |
| Avgiver    | 1263 - 89/6    | -44,8        |         |
| Mottaker   | 1263 - 89/18   | 44,8         |         |

Oppmålingsforretning

29.11.2017 29.11.2017 1263rye

Oppmålingsforretning

29.11.2017 29.11.2017 1263rye

Oppmålingsforretning

29.11.2017 29.11.2017 1263rye

Oppmålingsforretning

17.10.2017 17.10.2017 1263rye

Oppmålingsforretning

17.10.2017 17.10.2017 1263rye

Oppmålingsforretning

17.10.2017 17.10.2017 1263rye

Oppmålingsforretning

17.10.2017 17.10.2017 1263rye

| Forretningstype            | Arsak til feilretting | Tinglysingsstatus | Tinglysingsstatusdato | Forretningsdato | Matrikelføringsdato | Signatur     |
|----------------------------|-----------------------|-------------------|-----------------------|-----------------|---------------------|--------------|
| Annen forretningstype      |                       |                   | 13.06.2014            | 13.06.2014      | 1263rye             | 1263rye      |
| Annen forretningstype      |                       |                   | 13.06.2014            | 13.06.2014      | 1263rye             | 1263rye      |
| Annen forretningstype      |                       |                   | 12.04.2013            | 12.04.2013      | 1263sos             | 1263sos      |
| Annen forretningstype      |                       |                   | 12.04.2013            | 12.04.2013      | 1263sos             | 1263sos      |
| Annen forretningstype      |                       |                   | 12.04.2013            | 12.04.2013      | 1263sos             | 1263sos      |
| Oppmålingsforretning       |                       | Tinglyst          | 14.02.2012            | 09.01.2012      | 08.02.2012          | 1263onl      |
|                            |                       |                   |                       | Rolle           | Matrikkelenhet      | Arealendring |
|                            |                       |                   |                       | Avgiver         | 1263 - 89/6         | -1 007,7     |
|                            |                       |                   |                       | Mottaker        | 1263 - 89/43        | 1 007,7      |
| Annen forretningstype      |                       |                   | 09.01.2012            | 08.02.2012      | 1263onl             | 1263onl      |
| Annen forretningstype      |                       |                   | 09.01.2012            | 08.02.2012      | 1263onl             | 1263onl      |
| Annen forretningstype      |                       |                   | 09.01.2012            | 08.02.2012      | 1263onl             | 1263onl      |
| Oppmålingsforretning       |                       |                   | 14.09.2011            | 14.09.2011      | 1263wik             | 1263wik      |
|                            |                       |                   |                       | Rolle           | Matrikkelenhet      | Arealendring |
|                            |                       |                   |                       | Mottaker        | 1263 - 89/42        | 1 156,2      |
| Annen forretningstype      | Feilføring            |                   | 15.08.2011            | 15.08.2011      | 1263rye             | 1263rye      |
|                            |                       |                   | 18.06.2009            | 18.06.2009      | 1263wik             | 1263wik      |
|                            |                       |                   |                       | Rolle           | Matrikkelenhet      | Arealendring |
|                            |                       |                   |                       | Avgiver         | 1263 - 89/6         | 0            |
|                            |                       |                   |                       | Mottaker        | 1263 - 89/15        | 0            |
| Annen forretningstype      | Feilføring            |                   | 18.06.2009            | 18.06.2009      | 1263wik             | 1263wik      |
|                            |                       |                   |                       | Rolle           | Matrikkelenhet      | Arealendring |
|                            |                       |                   |                       | Avgiver         | 1263 - 89/1         | 0            |
|                            |                       |                   |                       | Mottaker        | 1263 - 89/6         | 0            |
| Kart- og delingsforretning |                       |                   | 09.09.1983            |                 |                     |              |
|                            |                       |                   |                       | Rolle           | Matrikkelenhet      | Arealendring |
|                            |                       |                   |                       | Avgiver         | 1263 - 89/6         | -2 000       |
|                            |                       |                   |                       | Mottaker        | 1263 - 89/35        | 2 000        |



Mottaker 1263 - 89/21 0

Skylddeling

13.03.1970

| Rolle    | Matrikkelenhet | Arealendring |
|----------|----------------|--------------|
| Avgiver  | 1263 - 89/6    | 0            |
| Mottaker | 1263 - 89/20   | 0            |

Skylddeling

14.04.1969

ER

| Rolle    | Matrikkelenhet | Arealendring |
|----------|----------------|--------------|
| Avgiver  | 1263 - 89/6    | -1 166       |
| Mottaker | 1263 - 89/19   | 1 166        |

Skylddeling

14.04.1969

| Rolle    | Matrikkelenhet | Arealendring |
|----------|----------------|--------------|
| Avgiver  | 1263 - 89/6    | 0            |
| Mottaker | 1263 - 89/18   | 0            |

Skylddeling

25.05.1968

| Rolle    | Matrikkelenhet | Arealendring |
|----------|----------------|--------------|
| Avgiver  | 1263 - 89/6    | 0            |
| Mottaker | 1263 - 89/17   | 0            |

Skylddeling

09.12.1967

| Rolle    | Matrikkelenhet | Arealendring |
|----------|----------------|--------------|
| Avgiver  | 1263 - 89/6    | 0            |
| Mottaker | 1263 - 89/15   | 0            |

Feilføring

18.06.2009

1263wik

| Rolle    | Matrikkelenhet | Arealendring |
|----------|----------------|--------------|
| Avgiver  | 1263 - 89/6    | 0            |
| Mottaker | 1263 - 89/15   | 0            |

Skylddeling

27.08.1949

| Rolle    | Matrikkelenhet | Arealendring |
|----------|----------------|--------------|
| Avgiver  | 1263 - 89/6    | 0            |
| Mottaker | 1263 - 89/10   | 0            |

Skylddeling

10.10.1938

**Forretningstype**

Arsak til feilretting    Tinglysingsstatus

Tinglysingsstatusdato    Forretningsdato    Matrikkelføringsdato    Signatur

| Rolle    | Matrikkelenhet | Arealendring |
|----------|----------------|--------------|
| Avgiver  | 1263 - 89/1    | 0            |
| Mottaker | 1263 - 89/6    | 0            |
|          | 24.06.2009     | 24.06.2009   |
|          |                | 1263wik      |
| Rolle    | Matrikkelenhet | Arealendring |
| Avgiver  | 1263 - 89/1    | 0            |
| Mottaker | 1263 - 89/6    | 0            |
|          | 18.06.2009     | 18.06.2009   |
|          |                | 1263wik      |
| Rolle    | Matrikkelenhet | Arealendring |
| Avgiver  | 1263 - 89/1    | 0            |
| Mottaker | 1263 - 89/6    | 0            |

**Bygning og bygningssendring**

Bygningsnr: 176 228 466

Løpenr:

Bygningssendingskode:

Bygningstype: Naust båthus sjøbu

Næringsgruppe:

Bygningsstatus: Tatt i bruk

Energikilder:

Bebygd areal: 0    Ant. boliger: 0  
 Bruksareal bolig: 0    Ant. etasjer: 0  
 BRA annet: 0    Vannforsyning:  
 Bruksareal totalt: 0    Avløp:  
 Alternativt areal: 0    Har heis: Nei  
 Alternativt areal 2: 0  
 Oppvarming:

Datoer:

Rammetillatelse:

Igangsettningstillatelse:

Tatt i bruk:

Midl. brukstillatelse:

Ferdigattest:

**Bruksenheter**

Adresse

| Bruksenhetsnummer | Bruksenhetsstype      | Bruksareal | Ant. rom | Kjøkkentilgang | Bad | WC | Matrikkelenhet |
|-------------------|-----------------------|------------|----------|----------------|-----|----|----------------|
|                   | Unummerert bruksenhet | 0          | 0        | 0              | 0   | 0  | 89/6           |
|                   | Unummerert bruksenhet | 0          | 0        | 0              | 0   | 0  | 92/1           |

**Bygningsnr:** 176 228 474

**Løpenr:**

Bygningssendingskode:

Bygningstype: Naust båthus sjøbu

Næringsgruppe:

Bygningssstatus: Tatt i bruk

Energikilder:

Bebyggd areal: 0  
Bruksareal bolig: 0  
BRA annet: 0  
Bruksareal totalt: 0  
Alternativt areal: 0  
Alternativt areal 2: 0  
Oppvarming:

Ant. boliger: 0  
Ant. etasjer: 0  
Vannforsyning: 0  
Avløp: 0  
Har heis: Nei

Datoer:

Rammetillatelse:

Igangsettningstillatelse:

Tatt i bruk:

Midl. brukstillatelse:

Ferdigattest:

## Bruksenheter

| Adresse | Bruksenhetsnummer | Bruksenhetstype       | Bruksareal | Ant. rom | Kjøkkentilgang | Bad | WC | Matrikkelenhet |
|---------|-------------------|-----------------------|------------|----------|----------------|-----|----|----------------|
|         |                   | Unummerert bruksenhet | 0          | 0        | 0              | 0   | 0  | 92/4           |
|         |                   | Unummerert bruksenhet | 0          | 0        | 0              | 0   | 0  | 89/6           |
|         |                   | Unummerert bruksenhet | 0          | 0        | 0              | 0   | 0  | 92/3           |

**Bygningsnr:** 176 228 490

**Løpenr:**

Bygningssendingskode:

Bygningstype: Naust båthus sjøbu

Næringsgruppe:

Bygningssstatus: Tatt i bruk

Energikilder:

Bebyggd areal: 0  
Bruksareal bolig: 0  
BRA annet: 0  
Bruksareal totalt: 0  
Alternativt areal: 0  
Alternativt areal 2: 0  
Oppvarming:

Ant. boliger: 0  
Ant. etasjer: 0  
Vannforsyning: 0  
Avløp: 0  
Har heis: Nei

Datoer:

Rammetillatelse:

Igangsettningstillatelse:

Tatt i bruk:

Midl. brukstillatelse:

Ferdigattest:

## Bruksenheter

| Adresse | Bruksenhetsnummer | Bruksenhetstype       | Bruksareal | Ant. rom | Kjøkkentilgang | Bad | WC | Matrikkelenhet |
|---------|-------------------|-----------------------|------------|----------|----------------|-----|----|----------------|
|         |                   | Unummerert bruksenhet | 0          | 0        | 0              | 0   | 0  | 92/1           |
|         |                   | Unummerert bruksenhet | 0          | 0        | 0              | 0   | 0  | 89/6           |

**Bygningsnr:** 176 328 959

**Løpenr:**

Bygningssendingskode:

Bygningstype: Naust båthus sjøbu

Næringsgruppe: Annet som ikke er næring

Bygningssstatus: Tatt i bruk

Energikilder:

Bebyggd areal: 0  
Bruksareal bolig: 0  
BRA annet: 0  
Bruksareal totalt: 0  
Alternativt areal: 0  
Alternativt areal 2: 0  
Oppvarming:

Ant. boliger: 0  
Ant. etasjer: 0  
Vannforsyning: 0  
Avløp: 0  
Har heis: Nei

Datoer:

Rammetillatelse:

Igangsettningstillatelse:

Tatt i bruk:

Midl. brukstillatelse:

Ferdigattest:

## Bruksenheter

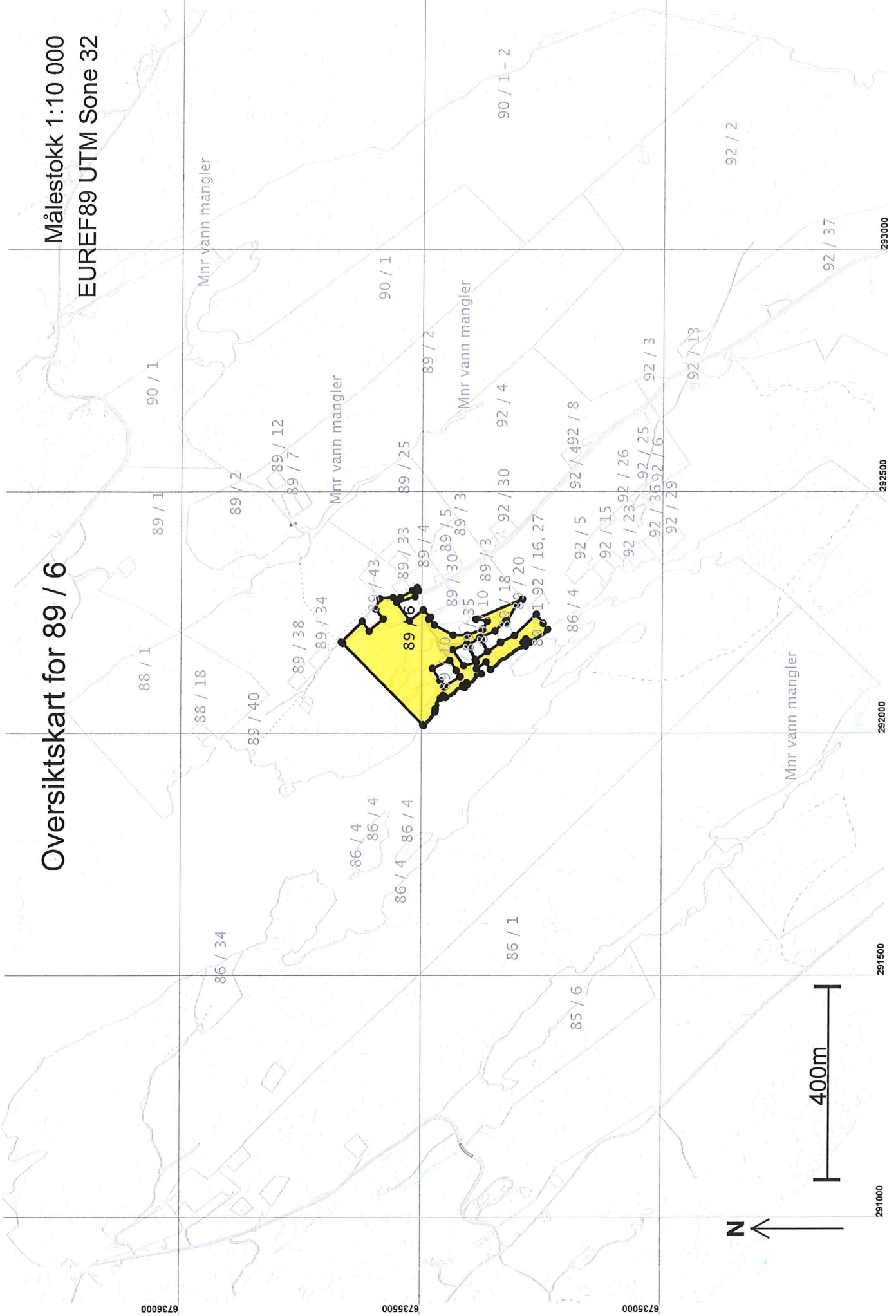
| Adresse | Bruksenhetsnummer | Bruksenhetstype       | Bruksareal | Ant. rom | Kjøkkentilgang | Bad | WC | Matrikkelenhet |
|---------|-------------------|-----------------------|------------|----------|----------------|-----|----|----------------|
|         |                   | Unummerert bruksenhet | 0          | 0        | 0              | 0   | 0  | 89/6           |

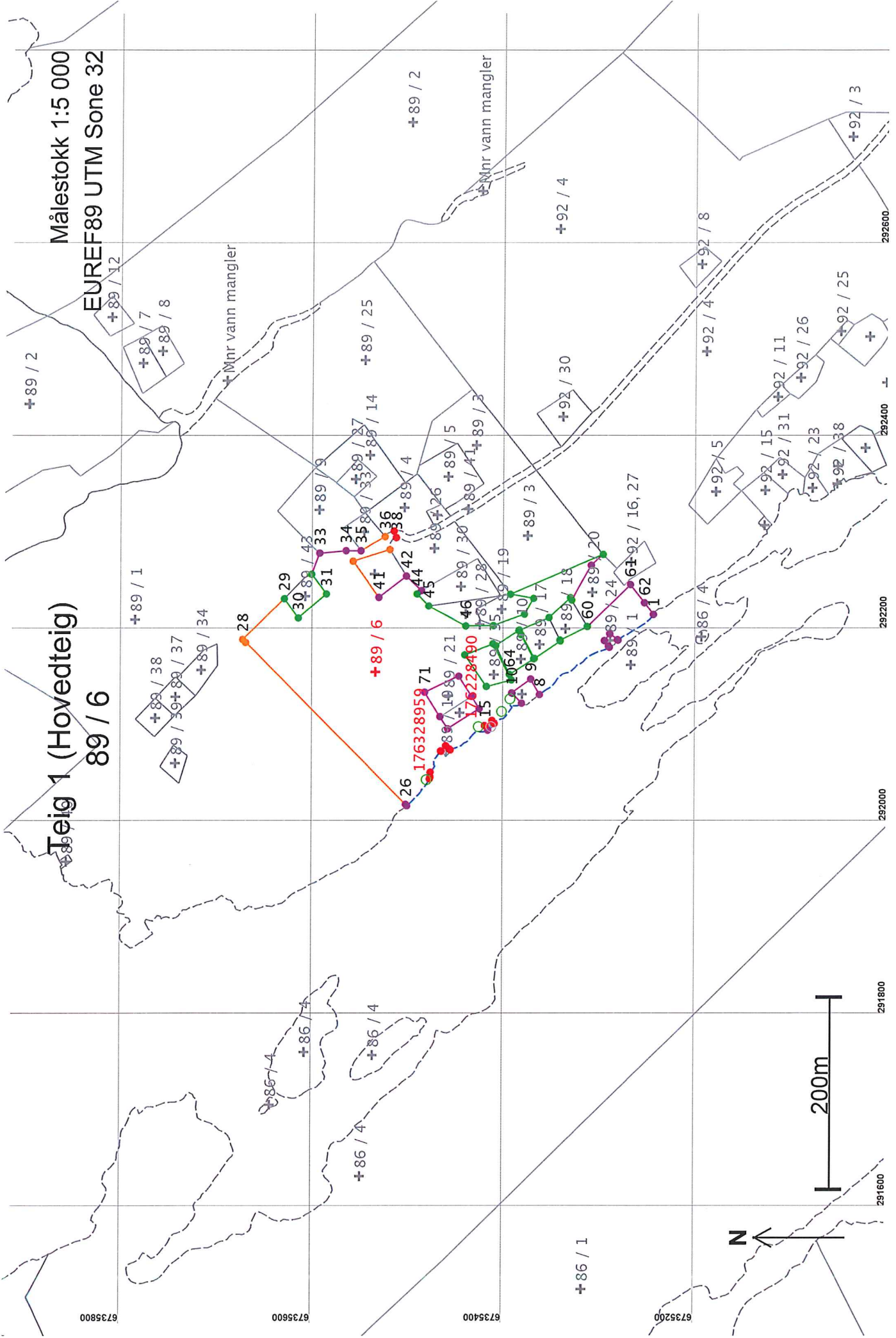




# Oversiktskart for 89 / 6

Målestokk 1:10 000  
EUREF89 UTM Sone 32





## Areal og koordinater

Areal: 43 761,1

Arealmerknad: Hjelpelinje vannkant, Hjelpelinje vegkant

Representasjonssystem: Koordinatssystem: EUREF89 UTM Sone 32

Nord: 6735538 Øst: 292154

### Grensepunkt / Grenselinje

### Ytre avgrensing

| Løpnr | Nord       | Øst       | Grensemerke nedsatt i / Lengde Hjelpelinjetype                            | Målemetode  | Nøyaktighet | Radius |
|-------|------------|-----------|---|---|-------------|--------|
| 1     | 6735247,59 | 292213,42 | Ikke spesifisert Geometrisk hjelpепunkt<br>45,85 Vannkant                 | 55 Digitalisert på dig.bord fra strek-kart: Papirkopi | 200         |        |
| 2     | 6735284,36 | 292186,85 | Ikke spesifisert Umerket  | 82 Frihåndstegning: Direkte innlagt på skjerm         | 32          | 200    |
| 3     | 6735284,98 | 292187,33 | 0,79 Ikke hjelpelinje<br>Fjell Kors                                       | 82 Frihåndstegning: Direkte innlagt på skjerm         | 201         | 200    |
| 4     | 6735292,91 | 292193,43 | 10,00 Ikke hjelpelinje<br>Fjell Kors                                      | 82 Frihåndstegning: Direkte innlagt på skjerm         | 201         | 200    |
| 5     | 6735298,49 | 292186,36 | 9,00 Ikke hjelpelinje<br>Fjell Kors                                       | 82 Frihåndstegning: Direkte innlagt på skjerm         | 201         | 200    |
| 6     | 6735294,33 | 292180,73 | 7,00 Ikke hjelpelinje<br>Fjell Kors                                       | 82 Frihåndstegning: Direkte innlagt på skjerm         | 201         | 200    |
| 7     | 6735293,42 | 292179,49 | 1,54 Ikke hjelpelinje<br>Ikke spesifisert Umerket                         | 82 Frihåndstegning: Direkte innlagt på skjerm         | 201         | 200    |
| 8     | 6735366,08 | 292130,31 | 89,63 Vannkant<br>Ikke spesifisert Geometrisk hjelpепunkt                 | 55 Digitalisert på dig.bord fra strek-kart: Papirkopi | 32          | 200    |
| 9     | 6735375,28 | 292146,34 | 18,48 Ikke hjelpelinje<br>Ikke spesifisert Offentlig godkjent grensemerke | 55 Digitalisert på dig.bord fra strek-kart: Papirkopi | 200         |        |
| 10    | 6735395,15 | 292132,04 | 24,48 Ikke hjelpelinje<br>Ikke spesifisert Umerket                        | 46 Digitalisert på skjerm fra satelltbilde            | 200         |        |
| 11    | 6735394,79 | 292131,66 | 0,52 Ikke hjelpelinje<br>Ikke spesifisert Offentlig godkjent grensemerke  | 11 Terrengmålt: Totalstasjon                          | 14          |        |
| 12    | 6735384,86 | 292121,39 | 14,29 Ikke hjelpelinje<br>Ikke spesifisert Geometrisk hjelpепunkt         | 46 Digitalisert på skjerm fra satelltbilde            | 200         |        |
| 13    | 6735413,50 | 292100,35 | 43,06 Vannkant<br>Ikke spesifisert Umerket                                | 82 Frihåndstegning: Direkte innlagt på skjerm         | 32          | 1000   |
|       |            |           | 3,89 Ikke hjelpelinje   |   | 1001        |        |

| Løpenr | Nord       | Øst       | Grensemerke nedsett i /<br>Lengde Hjelpeinjetype | Målemetode  | Nøyaktighet | Radius |
|--------|------------|-----------|--|---|-------------|--------|
| 14     | 6735415,84 | 292103,45 | Ikke spesifisert Umerket                         | 82 Frihåndstegning: Direkte innlagt på skjerm         | 1000        |        |
|        |            |           | 9,18 Ikke hjelpeinje                             |   | 1001        |        |
| 15     | 6735423,36 | 292098,19 | Ikke spesifisert Umerket                         | 82 Frihåndstegning: Direkte innlagt på skjerm         | 1000        |        |
|        |            |           | 5,73 Ikke hjelpeinje                             |   | 1001        |        |
| 16     | 6735420,19 | 292093,41 | Ikke spesifisert Umerket                         | 82 Frihåndstegning: Direkte innlagt på skjerm         | 200         |        |
|        |            |           | 46,14 Vannkant                                   |   | 32          |        |
| 17     | 6735459,08 | 292072,80 | Ikke spesifisert Geometrisk hjelpepunkt          | 82 Frihåndstegning: Direkte innlagt på skjerm         | 1000        |        |
|        |            |           | 1,45 Ikke hjelpeinje                             |   | 1001        |        |
| 18     | 6735460,16 | 292073,76 | Fjell Kors                                       | 82 Frihåndstegning: Direkte innlagt på skjerm         | 1000        |        |
|        |            |           | 5,00 Ikke hjelpeinje                             |   | 1001        |        |
| 19     | 6735463,90 | 292077,09 | Fjell Kors                                       | 82 Frihåndstegning: Direkte innlagt på skjerm         | 1000        |        |
|        |            |           | 7,52 Ikke hjelpeinje                             |   | 1001        |        |
| 20     | 6735469,13 | 292071,69 | Fjell Kors                                       | 82 Frihåndstegning: Direkte innlagt på skjerm         | 1000        |        |
|        |            |           | 0,39 Vannkant                                    |   | 1000        |        |
| 21     | 6735468,94 | 292071,36 | Ikke spesifisert Geometrisk hjelpepunkt          | 82 Frihåndstegning: Direkte innlagt på skjerm         | 1000        |        |
|        |            |           | 26,57 Vannkant                                   |   | 1000        |        |
| 22     | 6735479,98 | 292049,69 | Ikke spesifisert Geometrisk hjelpepunkt          | 82 Frihåndstegning: Direkte innlagt på skjerm         | 1000        |        |
|        |            |           | 5,02 Vannkant                                    |   | 32          |        |
| 23     | 6735480,12 | 292044,72 | Ikke spesifisert Geometrisk hjelpepunkt          | 82 Frihåndstegning: Direkte innlagt på skjerm         | 1000        |        |
|        |            |           | 2,55 Vannkant                                    |   | 1000        |        |
| 24     | 6735480,80 | 292042,90 | Ikke spesifisert Geometrisk hjelpepunkt          | 82 Frihåndstegning: Direkte innlagt på skjerm         | 1000        |        |
|        |            |           | 36,97 Vannkant                                   |   | 32          |        |
| 25     | 6735504,42 | 292014,77 | Ikke spesifisert Geometrisk hjelpepunkt          | 55 Digitalisert på dig.bord fra strek-kart: Papirkopi | 200         |        |
|        |            |           | 2,22 Ikke hjelpeinje                             |   |             |        |
| 26     | 6735505,89 | 292016,44 | Ikke spesifisert Annen detalj                    | 55 Digitalisert på dig.bord fra strek-kart: Papirkopi | 200         |        |
|        |            |           | 237,46 Ikke hjelpeinje                           |   |             |        |
| 27     | 6735673,60 | 292184,55 | Ikke spesifisert Geometrisk hjelpepunkt          | 63 Generert sirkelgeometri                            | 500         |        |
|        |            |           | 4,43 Ikke hjelpeinje                             |   |             |        |
| 28     | 6735676,73 | 292187,69 | Ikke spesifisert Geometrisk hjelpepunkt          | 63 Generert sirkelgeometri                            | 500         |        |
|        |            |           | 60,47 Ikke hjelpeinje                            |   |             |        |

| Løpenr | Nord       | Øst       | Grensemerke nedsett i / Lengde | Hjelpelinjetype                | Målemetode  | Nøyaktighet | Radius |
|--------|------------|-----------|--------------------------------|--------------------------------|---|-------------|--------|
| 29     | 6735633,59 | 292230,06 | Fjell                          | Offentlig godkjent grensemerke | 11 Terrengmålt: Totalstasjon                          | 13          |        |
|        |            |           | 25,01                          | Ikke hjelpelinje               |   |             | 14     |
| 30     | 6735618,68 | 292209,98 | Jord                           | Offentlig godkjent grensemerke | 96 GPS kinematisk (Real time kinematic)               | 13          |        |
|        |            |           | 38,42                          | Ikke hjelpelinje               |   |             | 14     |
| 31     | 6735589,51 | 292234,99 | Jord                           | Offentlig godkjent grensemerke | 96 GPS kinematisk (Real time kinematic)               | 13          |        |
|        |            |           | 25,55                          | Ikke hjelpelinje               |   |             | 14     |
| 32     | 6735604,93 | 292255,36 | Ikke spesifisert               | Gjerdestolpe                   | 96 GPS kinematisk (Real time kinematic)               | 13          |        |
|        |            |           | 23,34                          | Ikke hjelpelinje               |   |             |        |
| 33     | 6735596,59 | 292277,15 | Ikke spesifisert               | Annenn detalj                  | 55 Digitalisert på dig.bord fra strek-kart: Papirkopi | 200         |        |
|        |            |           | 27,47                          | Ikke hjelpelinje               |   |             |        |
| 34     | 6735569,23 | 292279,60 | Ikke spesifisert               | Annenn detalj                  | 55 Digitalisert på dig.bord fra strek-kart: Papirkopi | 200         |        |
|        |            |           | 15,50                          | Ikke hjelpelinje               |   |             |        |
| 35     | 6735553,73 | 292279,53 | Ikke spesifisert               | Kors                           | 55 Digitalisert på dig.bord fra strek-kart: Papirkopi | 200         |        |
|        |            |           | 29,54                          | Ikke hjelpelinje               |   |             |        |
| 36     | 6735528,15 | 292294,31 | Ikke spesifisert               | Geometrisk hjelpепункт         | 63 Generert sirkelgeometri                            | 500         |        |
|        |            |           | 11,71                          | Vegkant                        |   |             | 500    |
| 37     | 6735518,72 | 292300,07 | Ikke spesifisert               | Umerket                        | 82 Frihåndstegning: Direkte innlagt på skjerm         | 1000        |        |
|        |            |           | 7,07                           | Ikke hjelpelinje               |   |             | 1001   |
| 38     | 6735516,34 | 292293,42 | Ikke spesifisert               | Umerket                        | 82 Frihåndstegning: Direkte innlagt på skjerm         | 1000        |        |
|        |            |           | 16,22                          | Vegkant                        |   |             |        |
| 39     | 6735523,05 | 292280,78 | Ikke spesifisert               | Geometrisk hjelpепункт         | 63 Generert sirkelgeometri                            | 500         |        |
|        |            |           | 40,40                          | Ikke hjelpelinje               |   |             | 500    |
| 40     | 6735561,66 | 292268,89 | Ikke spesifisert               | Geometrisk hjelpепункт         | 63 Generert sirkelgeometri                            | 500         |        |
|        |            |           | 46,41                          | Ikke hjelpelinje               |   |             |        |
| 41     | 6735534,44 | 292231,30 | Ikke spesifisert               | Stein eller røys               | 55 Digitalisert på dig.bord fra strek-kart: Papirkopi | 200         |        |
|        |            |           | 36,14                          | Ikke hjelpelinje               |   |             |        |
| 42     | 6735505,82 | 292253,37 | Ikke spesifisert               | Stein eller røys               | 55 Digitalisert på dig.bord fra strek-kart: Papirkopi | 200         |        |
|        |            |           | 21,81                          | Ikke hjelpelinje               |   |             |        |
| 43     | 6735489,96 | 292238,40 | Ikke spesifisert               | Stein eller røys               | 55 Digitalisert på dig.bord fra strek-kart: Papirkopi | 200         |        |
|        |            |           | 5,89                           | Ikke hjelpelinje               |   |             |        |

| Løpenr | Nord       | Øst       | Grensemerke nedsett i /<br>Lengde Hjelpelinjetype                      | Målemetode  | Nøyaktighet | Radius |
|--------|------------|-----------|--|---|-------------|--------|
| 44     | 6735494,72 | 292234,93 | Jord Stein med kors og vitner<br>17,51 Ikke hjelpelinje                | 11 Terrengmålt: Totalstasjon                          | 14          | 14     |
| 45     | 6735482,48 | 292222,41 | Fjell Kors<br>43,95 Ikke hjelpelinje                                   | 11 Terrengmålt: Totalstasjon                          | 14          | 14     |
| 46     | 6735443,75 | 292201,63 | Fjell Kors<br>28,89 Ikke hjelpelinje                                   | 11 Terrengmålt: Totalstasjon                          | 14          | 14     |
| 47     | 6735414,86 | 292201,92 | Fjell Kors<br>34,66 Ikke hjelpelinje                                   | 11 Terrengmålt: Totalstasjon                          | 14          | 14     |
| 48     | 6735382,28 | 292213,76 | Fjell Kors<br>19,12 Ikke hjelpelinje                                   | 11 Terrengmålt: Totalstasjon                          | 14          | 14     |
| 49     | 6735372,73 | 292230,32 | Jord Offentlig godkjent grensemerke<br>24,58 Ikke hjelpelinje          | 11 Terrengmålt: Totalstasjon                          | 14          | 14     |
| 50     | 6735396,93 | 292234,60 | Ikke spesifisert Stein eller røys<br>105,07 Ikke hjelpelinje           | 11 Terrengmålt: Totalstasjon                          | 14          | 14     |
| 51     | 6735300,24 | 292275,72 | Ikke spesifisert Kors<br>16,41 Ikke hjelpelinje                        | 11 Terrengmålt: Totalstasjon                          | 14          | 14     |
| 52     | 6735312,36 | 292264,65 | Ikke spesifisert Annen detalj<br>41,46 Ikke hjelpelinje                | 55 Digitalisert på dig.bord fra strek-kart: Papirkopi | 200         | 200    |
| 53     | 6735332,65 | 292228,49 | Jordfast stein Offentlig godkjent grensemerke<br>3,00 Ikke hjelpelinje | 96 GPS kinematisk (Real time kinematic)               | 13          | 13     |
| 54     | 6735334,18 | 292231,07 | Ikke spesifisert Umerket<br>30,54 Ikke hjelpelinje                     | 96 GPS kinematisk (Real time kinematic)               | 14          | 14     |
| 55     | 6735356,56 | 292210,28 | Fjell Kors<br>33,59 Ikke hjelpelinje                                   | 96 GPS kinematisk (Real time kinematic)               | 13          | 13     |
| 56     | 6735387,48 | 292197,16 | Ikke spesifisert Umerket<br>33,18 Ikke hjelpelinje                     | 96 GPS kinematisk (Real time kinematic)               | 14          | 14     |
| 57     | 6735371,74 | 292167,95 | Fjell Kors<br>32,59 Ikke hjelpelinje                                   | 96 GPS kinematisk (Real time kinematic)               | 13          | 13     |
| 58     | 6735344,63 | 292186,03 | Jord Offentlig godkjent grensemerke<br>1,01 Ikke hjelpelinje           | 96 GPS kinematisk (Real time kinematic)               | 14          | 14     |

| Løpenr | Nord       | Øst       | Grensemerke nedsatt i / Lengde | Hjelpelinjetype                | Målemetode  | Nøyaktighet | Radius |
|--------|------------|-----------|--------------------------------|--------------------------------|---|-------------|--------|
| 59     | 6735345,05 | 292186,96 | Jordfast stein                 | Offentlig godkjent grensemerke | 96 GPS kinematisk (Real time kinematic)               | 13          |        |
|        |            |           | 31,96                          | Ikke hjelpelinje               |   | 14          |        |
| 60     | 6735316,31 | 292200,92 | Jord                           | Offentlig godkjent grensemerke | 96 GPS kinematisk (Real time kinematic)               | 13          |        |
|        |            |           | 62,47                          | Ikke hjelpelinje               |   |             |        |
| 61     | 6735271,57 | 292244,52 | Ikke spesifisert               | Annens detalj                  | 55 Digitalisert på dig.bord fra strek-kart: Papirkopi | 200         |        |
|        |            |           | 23,80                          | Ikke hjelpelinje               |   |             |        |
| 62     | 6735256,97 | 292225,73 | Ikke spesifisert               | Annens detalj                  | 55 Digitalisert på dig.bord fra strek-kart: Papirkopi | 200         |        |
|        |            |           | 15,48                          | Ikke hjelpelinje               |   |             |        |

### Grensepunkt / Grenselinje Indre avgrensing 1

| Løpenr | Nord       | Øst       | Grensemerke nedsatt i / Lengde | Hjelpelinjetype                | Målemetode                              | Nøyaktighet | Radius |
|--------|------------|-----------|--------------------------------|--------------------------------|---|-------------|--------|
| 63     | 6735372,34 | 292167,57 | Fjell Kors                     |                                | 96 GPS kinematisk (Real time kinematic) | 13          |        |
|        |            |           | 30,27                          | Ikke hjelpelinje               |   | 14          |        |
| 64     | 6735397,84 | 292151,26 | Fjell Kors                     |                                | 96 GPS kinematisk (Real time kinematic) | 13          |        |
|        |            |           | 33,15                          | Ikke hjelpelinje               |   | 14          |        |
| 65     | 6735412,18 | 292181,14 | Jord Stein med kors og vitner  |                                | 96 GPS kinematisk (Real time kinematic) | 13          |        |
|        |            |           | 28,74                          | Ikke hjelpelinje               |   | 14          |        |
| 66     | 6735388,13 | 292196,88 | Ikke spesifisert               | Umerket                        | 69 Beregnet                             | 13          |        |
|        |            |           | 4,87                           | Ikke hjelpelinje               |   | 14          |        |
| 67     | 6735385,82 | 292192,60 | Jordfast stein                 | Offentlig godkjent grensemerke | 96 GPS kinematisk (Real time kinematic) | 13          |        |
|        |            |           | 28,43                          | Ikke hjelpelinje               |   | 14          |        |

### Grensepunkt / Grenselinje Indre avgrensing 2

| Løpenr | Nord       | Øst       | Grensemerke nedsatt i / Lengde | Hjelpelinjetype  | Målemetode  | Nøyaktighet | Radius |
|--------|------------|-----------|--------------------------------|------------------|---|-------------|--------|
| 68     | 6735429,12 | 292115,69 | Fjell Kors                     |                  | 55 Digitalisert på dig.bord fra strek-kart: Papirkopi | 200         |        |
|        |            |           | 38,92                          | Ikke hjelpelinje |   |             |        |
| 69     | 6735461,96 | 292094,80 | Fjell Kors                     |                  | 55 Digitalisert på dig.bord fra strek-kart: Papirkopi | 200         |        |
|        |            |           | 14,99                          | Ikke hjelpelinje |   |             |        |
| 70     | 6735470,01 | 292107,45 | Fjell Kors                     |                  | 55 Digitalisert på dig.bord fra strek-kart: Papirkopi | 200         |        |
|        |            |           | 30,00                          | Ikke hjelpelinje |   |             |        |

| Løpenr | Nord       | Øst       | Grensemerke nedsatt i /<br>Lengde Hjelpeinjetype           | Målemetode  | Nøyaktighet | Radius |
|--------|------------|-----------|--|---|-------------|--------|
| 71     | 6735486,11 | 292132,76 | Fjell Kors<br>39,24 Ikke hjelpeinje                        | 55 Digitalisert på dig.bord fra strek-kart: Papirkopi | 200         |        |
| 72     | 6735450,59 | 292149,44 | Ikke spesifisert Stein eller røys<br>25,01 Ikke hjelpeinje | 55 Digitalisert på dig.bord fra strek-kart: Papirkopi | 200         |        |
| 73     | 6735437,17 | 292128,34 | Ikke spesifisert Stein eller røys<br>14,99 Ikke hjelpeinje | 55 Digitalisert på dig.bord fra strek-kart: Papirkopi | 200         |        |

### Grensepunkt / Grenselinje

### Indre avgrensing 3

| Løpenr | Nord       | Øst       | Grensemerke nedsatt i /<br>Lengde Hjelpeinjetype | Målemetode                              | Nøyaktighet | Radius |
|--------|------------|-----------|--|---|-------------|--------|
| 74     | 6735395,69 | 292145,48 | Jord Stein eller røys<br>26,99 Ikke hjelpeinje   | 96 GPS kinematisk (Real time kinematic) | 13          |        |
| 75     | 6735421,82 | 292138,76 | Jord Stein eller røys<br>40,00 Ikke hjelpeinje   | 96 GPS kinematisk (Real time kinematic) | 13          |        |
| 76     | 6735444,57 | 292171,66 | Jord Stein eller røys<br>31,50 Ikke hjelpeinje   | 96 GPS kinematisk (Real time kinematic) | 14          |        |
| 77     | 6735415,25 | 292183,16 | Jord Stein eller røys<br>42,45 Ikke hjelpeinje   | 96 GPS kinematisk (Real time kinematic) | 13          |        |