




For matrikkelenhet:

Kommune: 1263 - LINDÅS
Gårdsnummer: 137
Bruksnummer: 806

Utskriftsdato/klokkeslett: 13.12.2017 kl. 13:05
Produsert av: Einar Rydland
Attestert av: Lindås kommune


Lindås Kommune



Orientering om matrikelbrev

Matrikelbrevet er hjemlet i «Lov om eigedomsregistrering» (matrikellova) av 17. juni 2005. Etter definisjonen i matrikellovens § 3 d) er matrikelbrevet en attestert utskrift av matrikkelen som viser alle registrerte opplysninger om en matrikkelenhet ved oppgitt dato.

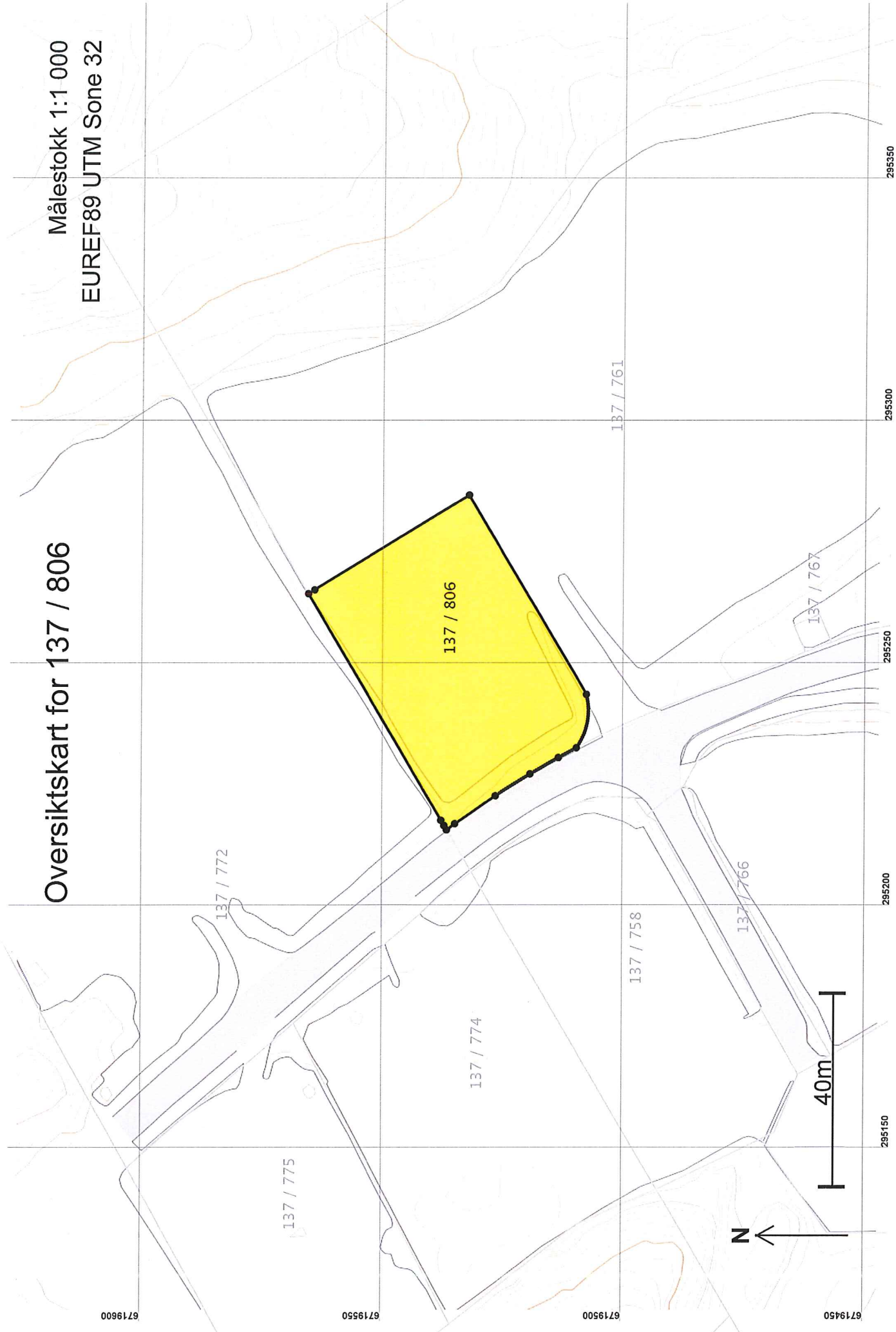
Om fullstendighet og nøyaktighet i matrikelbrevet

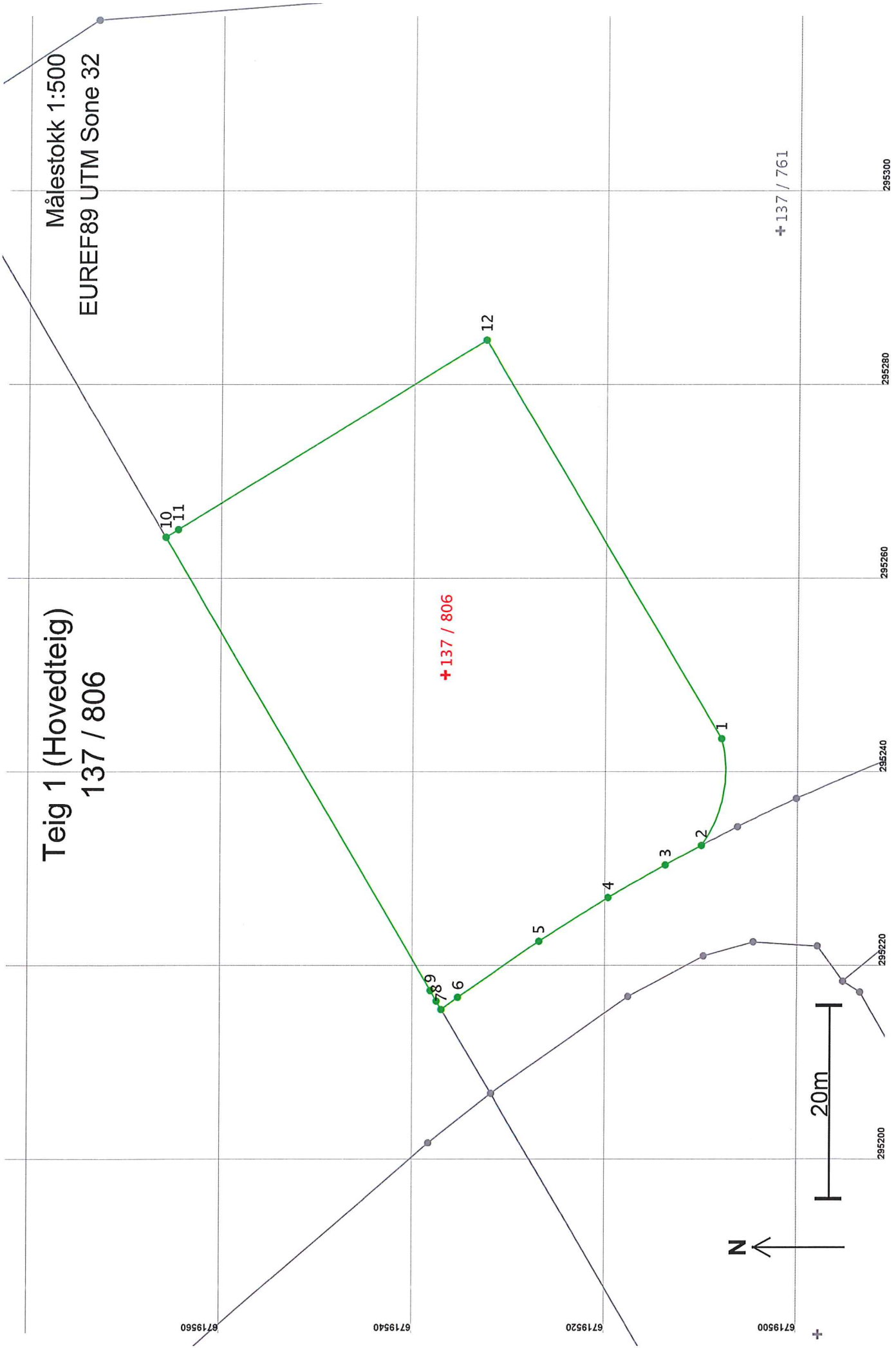
Matrikkelen ble etablert ved konvertering av data fra tidligere registre. Det kan variere hvor gode disse dataene er med hensyn på fullstendighet og nøyaktighet. I enkelte tilfeller kan grensepunkt og grenselinjer mangle helt eller delvis eller være feil registrert. Det kan også være feil og mangler ved registrert bygnings- og adresseinformasjon. Fullstendighet og stedfestingsnøyaktighet er generelt bedre innenfor enn utenfor tettbygd strøk. Vær oppmerksom på at for mange matrikkelenheter og bygg hefter usikkerhet ved arealet som oppgis.

For utfyllende informasjon: www.kartverket.no/matrikelbrev

Oversiktskart for 137 / 806

Målestokk 1:1 000
EUREF89 UTM Sone 32





Areal og koordinater

Areal: 2 169

Arealmerknad:

Representasjonssystem: EUREF89 UTM Sone 32

Nord: 6719537

Øst: 295250

Grensepunkt / Grenselinje**Ytre avgrensing**

Løpnr	Nord	Øst	Grensemerke nedsatt i / Lengde	Grensepunkttype / Hjelpelinjetype	Målemetode	Nøyaktighet	Radius
1	6719508,41	295243,35	Ikke spesifisert	Offentlig godkjent grensemerke	96 GPS kinematisk (Real time kinematisk)	13	13,00
			11,61	Ikke hjelpelinje		14	
2	6719510,49	295232,32	Ikke spesifisert	Offentlig godkjent grensemerke	96 GPS kinematisk (Real time kinematisk)	13	-250,00
			4,24	Ikke hjelpelinje		14	
3	6719514,23	295230,32	Ikke spesifisert	Offentlig godkjent grensemerke	96 GPS kinematisk (Real time kinematisk)	13	-250,00
			6,78	Ikke hjelpelinje		14	
4	6719520,11	295226,94	Ikke spesifisert	Offentlig godkjent grensemerke	96 GPS kinematisk (Real time kinematisk)	13	-250,00
			8,48	Ikke hjelpelinje		14	
5	6719527,30	295222,45	Ikke spesifisert	Offentlig godkjent grensemerke	96 GPS kinematisk (Real time kinematisk)	13	
			10,17	Ikke hjelpelinje		14	
6	6719535,68	295216,67	Ikke spesifisert	Offentlig godkjent grensemerke	96 GPS kinematisk (Real time kinematisk)	13	
			2,11	Ikke hjelpelinje		14	
7	6719537,37	295215,42	Ikke spesifisert	Umerket	96 GPS kinematisk (Real time kinematisk)	13	
			1,01	Ikke hjelpelinje			
8	6719537,88	295216,28	Fjell	Offentlig godkjent grensemerke	96 GPS kinematisk (Real time kinematisk)	13	
			1,26	Ikke hjelpelinje			
9	6719538,53	295217,37	Ikke spesifisert	Umerket	69 Beregnet	13	
			54,36	Ikke hjelpelinje			
10	6719566,20	295264,16	Ikke spesifisert	Umerket	69 Beregnet	13	
			1,50	Ikke hjelpelinje			
11	6719564,92	295264,94	Ikke spesifisert	Offentlig godkjent grensemerke	96 GPS kinematisk (Real time kinematisk)	13	
			37,43	Ikke hjelpelinje		14	
12	6719533,00	295284,49	Ikke spesifisert	Offentlig godkjent grensemerke	96 GPS kinematisk (Real time kinematisk)	13	
			47,93	Ikke hjelpelinje		14	