




For matrikkelenhet:

Kommune: 1263 - LINDÅS
Gårdsnummer: 137
Bruksnummer: 807

Utskriftsdato/klokkeslett: 13.12.2017 kl. 14:29
Produsert av: Einar Rydland
Attestert av: Lindås kommune

Lindås kommune



Levert:

Lindås kommune

Signatur:

Orientering om matrikelbrev

Matrikelbrevet er hjemlet i «Lov om eigedomsregistrering» (matrikkelova) av 17. juni 2005. Etter definisjonen i matrikellovens § 3 d) er matrikelbrevet en attestert utskrift av matrikkelen som viser alle registrerte opplysninger om en matrikkelenhet ved oppgitt dato.

Om fullstendighet og nøyaktighet i matrikelbrevet

Matrikkelen ble etablert ved konvertering av data fra tidligere registre. Det kan variere hvor gode disse dataene er med hensyn på fullstendighet og nøyaktighet. I enkelte tilfeller kan grensepunkt og grenselinjer mangle helt eller delvis eller være feil registrert. Det kan også være feil og mangler ved registrert bygnings- og adresseinformasjon. Fullstendighet og stedfestingsnøyaktighet er generelt bedre innenfor enn utenfor tettbygd strøk. Vær oppmerksom på at for mange matrikkelenheter og bygg hefter usikkerhet ved arealet som oppgis.

For utfyllende informasjon: www.kartverket.no/matrikelbrev

Matrikkelenhet

Matrikkelenhetstype: Grunneiendom
Bruksnavn:
Etableringsdato: 13.12.2017
Skylid: 0
Er tinglyst: Ja
Har festeegrunner: Nei
Er seksjonert: Nei

Arealrapport

Tekst
Beregna areal for 137 / 807
Areal (m2) Kommentar
5 516

Eierforhold

Tinglyste eierforhold	Status	Føds.d./org.nr	Navn	Bruksenhet	Adresse	Andel
Hjemmelshaver		936838677	LINDÅS TOMTESELSKAP AS		Hagellia 4 5914 ISDALSTØ	1 / 1

Forretninger

Forretningsstype

Arsak til feilretting

Tinglysingsstatus

Tinglysingsstatusdato Forretningsdato Matrikkelføringsdato Signatur

Annenn forretningsstype

13.12.2017 13.12.2017 1263rye

Oppmålingsforretning

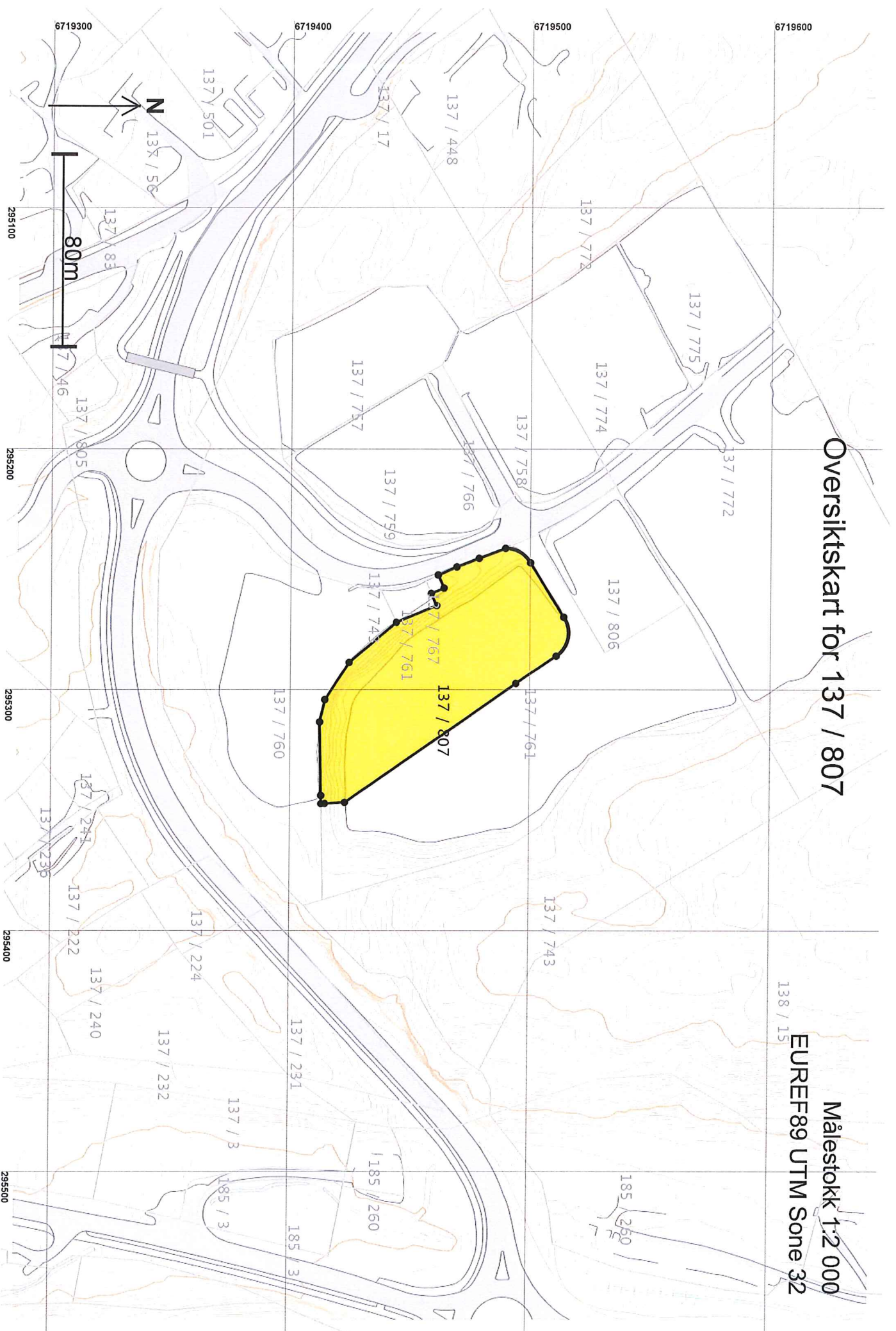
Tinglyst

13.12.2017 13.12.2017 1263rye

Rolle	Matrikkelenhet	Arealendring
Avgiver	1263 - 137/761	-5 516
Mottaker	1263 - 137/807	5 516

Oversiktskart for 137 / 807

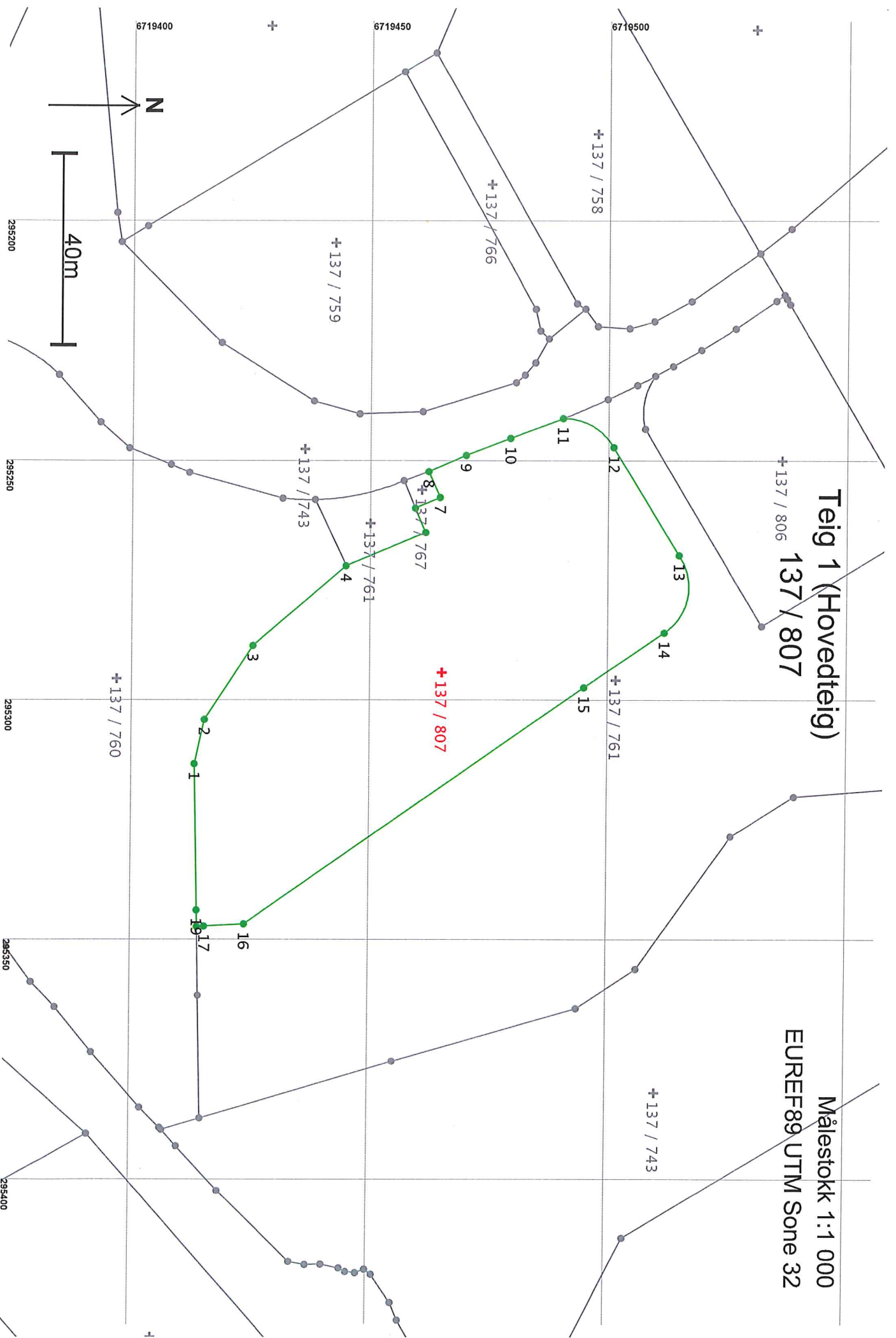
Målestokk 1:2 000
EUREF89 UTM Sone 32



Teig 1 (Hovedteig)

137 / 807

Målestokk 1:1 000
EUREF89 UTM Sone 32



Areal og koordinater

Areal: 5 516

Arealmerknad:

Representasjonspunkt: Koordinatsystem: EUREF89 UTM Sone 32

Nord: 6719466

Øst: 295294

Grensepunkt / Grenselinje

Ytre avgrensing

Løpentr	Nord	Øst	Grensemerke nedsatt i / Grensepunkttype / Lengde	Hjelpelinjetype	Målemetode	Nøyaktighet	Radius
1	6719414,26	295313,24	Fjell	Offentlig godkjent grensemerke	96 GPS kinematisk (Real time kinematic)	13	
			9,50	Ikke hjelpelinje		14	
2	6719416,32	295303,98	Jordfast stein	Offentlig godkjent grensemerke	96 GPS kinematisk (Real time kinematic)	13	
			18,39	Ikke hjelpelinje		14	
3	6719426,32	295288,54	Jordfast stein	Offentlig godkjent grensemerke	96 GPS kinematisk (Real time kinematic)	13	
			25,65	Ikke hjelpelinje		14	
4	6719445,83	295271,89	Jordfast stein	Offentlig godkjent grensemerke	96 GPS kinematisk (Real time kinematic)	13	
			18,05	Ikke hjelpelinje		14	
5	6719462,49	295264,94	Jordfast stein	Offentlig godkjent grensemerke	96 GPS kinematisk (Real time kinematic)	13	
			5,54	Ikke hjelpelinje		14	
6	6719460,28	295259,86	Ikke spesifisert	Offentlig godkjent grensemerke	96 GPS kinematisk (Real time kinematic)	13	
			5,66	Ikke hjelpelinje		14	
7	6719465,48	295257,63	Ikke spesifisert	Offentlig godkjent grensemerke	96 GPS kinematisk (Real time kinematic)	13	
			5,91	Ikke hjelpelinje		14	
8	6719463,07	295252,24	Ikke spesifisert	Offentlig godkjent grensemerke	96 GPS kinematisk (Real time kinematic)	13	
			8,51	Ikke hjelpelinje		14	
9	6719470,87	295248,84	Ikke spesifisert	Offentlig godkjent grensemerke	96 GPS kinematisk (Real time kinematic)	13	
			10,00	Ikke hjelpelinje		14	
10	6719480,22	295245,29	Ikke spesifisert	Offentlig godkjent grensemerke	96 GPS kinematisk (Real time kinematic)	13	
			11,77	Ikke hjelpelinje		14	
11	6719491,24	295241,18	Ikke spesifisert	Offentlig godkjent grensemerke	96 GPS kinematisk (Real time kinematic)	13	12,00
			12,80	Ikke hjelpelinje		14	
12	6719501,87	295247,17	Ikke spesifisert	Offentlig godkjent grensemerke	96 GPS kinematisk (Real time kinematic)	13	
			26,45	Ikke hjelpelinje		14	
13	6719515,71	295269,71	Ikke spesifisert	Offentlig godkjent grensemerke	96 GPS kinematisk (Real time kinematic)	13	11,50
			18,29	Ikke hjelpelinje		14	

Løpenr	Nord	Øst	Grensemerke nedsett i / Lengde	Grensepunkttype / Hjelpelinjetype	Målemetode	Nøyaktighet	Radius
14	6719512,68	295285,85		Ikke spesifisert Offentlig godkjent grensemerke 20,33 Ikke hjelpelinje	96 GPS kinematisk (Real time kinematic)	13	
15	6719495,88	295297,29		Ikke spesifisert Offentlig godkjent grensemerke 86,52 Ikke hjelpelinje	96 GPS kinematisk (Real time kinematic)	13	
16	6719424,80	295346,62		Ikke spesifisert Offentlig godkjent grensemerke 8,29 Ikke hjelpelinje	96 GPS kinematisk (Real time kinematic)	13	
17	6719416,52	295347,08		Ikke spesifisert Offentlig godkjent grensemerke 1,50 Ikke hjelpelinje	96 GPS kinematisk (Real time kinematic)	13	
18	6719415,02	295347,16		Ikke spesifisert Umerket 3,42 Ikke hjelpelinje	69 Beregnet	13	
19	6719414,94	295343,74		Jordfast stein Offentlig godkjent grensemerke 30,50 Ikke hjelpelinje	96 GPS kinematisk (Real time kinematic)	13	
							14