


For matrikkelenhet:

Kommune: 1263 - LINDÅS
Gårdsnummer: 137
Bruksnummer: 809

Utskriftsdato/klokkeslett: 14.12.2017 kl. 08:25
Produsert av: Einar Rydland
Attestert av: Lindås kommune

Lindås kommune



Løpnr.:

Lindås kommune

Signatur:

Orientering om matrikelbrev

Matrikelbrevet er hjemlet i «Lov om eigedomsregistrering» (matrikkelova) av 17. juni 2005. Etter definisjonen i matrikkelovens § 3 d) er matrikelbrevet en attestert utskrift av matrikkelen som viser alle registrerte opplysninger om en matrikkelenhet ved oppgitt dato.

Om fullstendighet og nøyaktighet i matrikelbrevet

Matrikkelen ble etablert ved konvertering av data fra tidligere registre. Det kan variere hvor gode disse dataene er med hensyn på fullstendighet og nøyaktighet. I enkelte tilfeller kan grensepunkt og grenselinjer mangle helt eller delvis eller være feil registrert. Det kan også være feil og mangler ved registrert bygnings- og adresseinformasjon. Fullstendighet og stedfestingsnøyaktighet er generelt bedre innenfor enn utenfor tettbygd strøk. Vær oppmerksom på at for mange matrikkelenheter og bygg hefter usikkerhet ved arealet som oppgis.

For utfyllende informasjon: www.kartverket.no/matrikelbrev

Matrikkelenhet

Matrikkelenhetstype: Grunneiendom
Bruksnavn:
Etableringsdato: 14.12.2017
Skylid: 0
Er tinglyst: Ja
Har festegrunner: Nei
Er seksjonert: Nei

Arealrapport

Tekst
Beregna areal for 137 / 809
Areal (m2) Kommentar
4 969,9

Eierforhold

| Tinglyste eierforhold | Status | Føds.d./org.nr | Navn | Bruksenhet | Adresse | Andel |
|-----------------------|--------|----------------|------------------------|------------|----------------------------|-------|
| Hjemmelshaver | | 936838677 | LINDÅS TOMTESELSKAP AS | | Hagella 4 5914 ISDALSTØ | 1 / 1 |

Forretninger

| Forretningstype | Arsak til feilretting | Tinglysingsstatus | Tinglysingsdato | Forretningsdato | Matrikkelføringsdato | Signatur |
|-----------------|-----------------------|-------------------|-----------------|-----------------|----------------------|----------|
|-----------------|-----------------------|-------------------|-----------------|-----------------|----------------------|----------|

Annen forretningstype

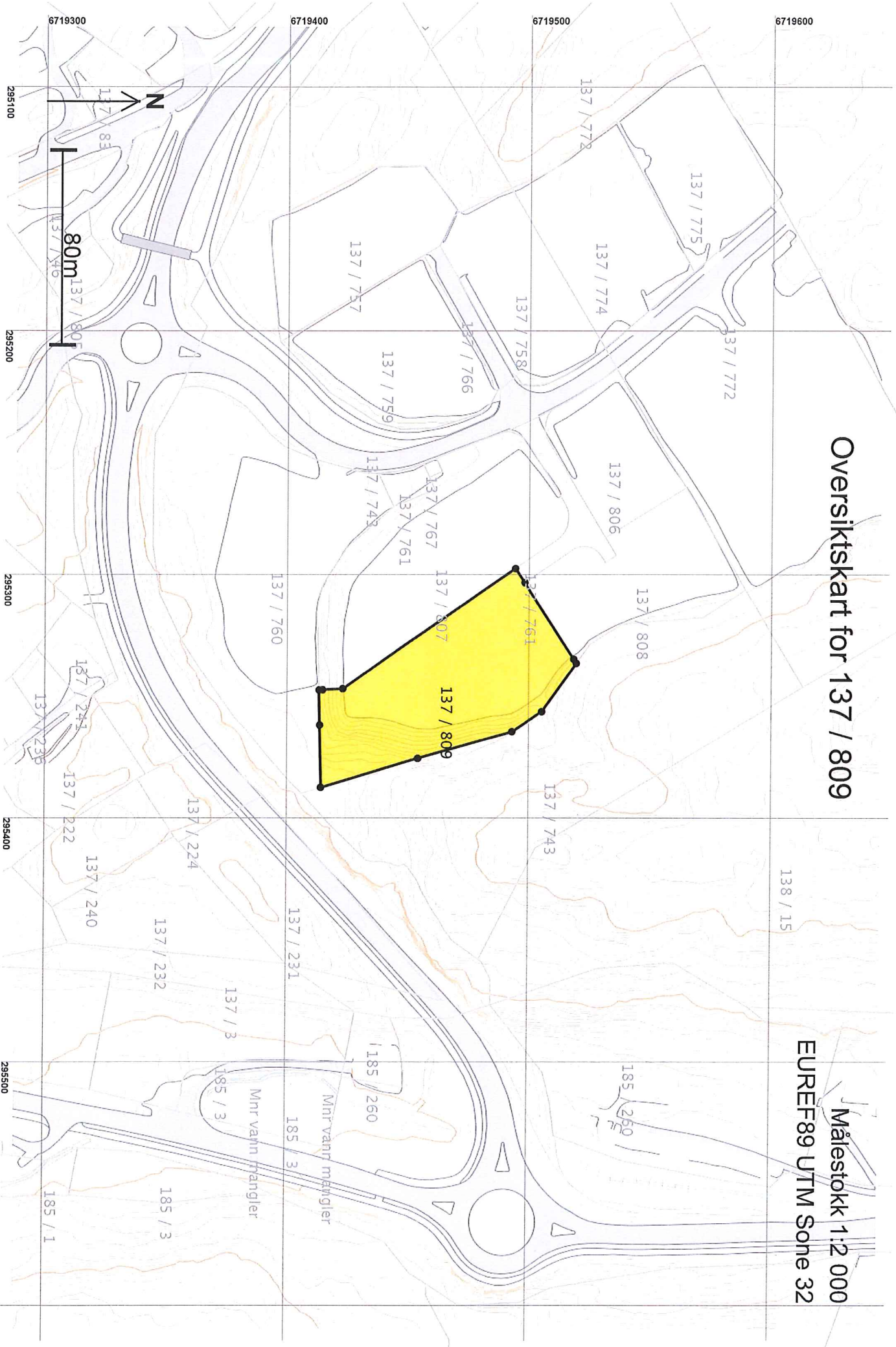
| | | | | | | |
|--|---------|----------------|------------|------------|------------|--------------|
| | | | 14.12.2017 | 14.12.2017 | 14.12.2017 | 1263ye |
| | Rolle | Matrikkelenhet | | | | |
| | Avgiver | 1263 - 137/809 | | | | Arealendring |
| | | | | | | 0 |

Oppmålingsforretning

| | | | | | | | |
|--|----------|----------------|----------|------------|------------|------------|--------------|
| | | | Tinglyst | 14.12.2017 | 14.12.2017 | 14.12.2017 | 1263ye |
| | Rolle | Matrikkelenhet | | | | | |
| | Avgiver | 1263 - 137/761 | | | | | Arealendring |
| | Mottaker | 1263 - 137/809 | | | | | -4 969,9 |
| | | | | | | | 4 969,9 |

Oversiktskart for 137 / 809

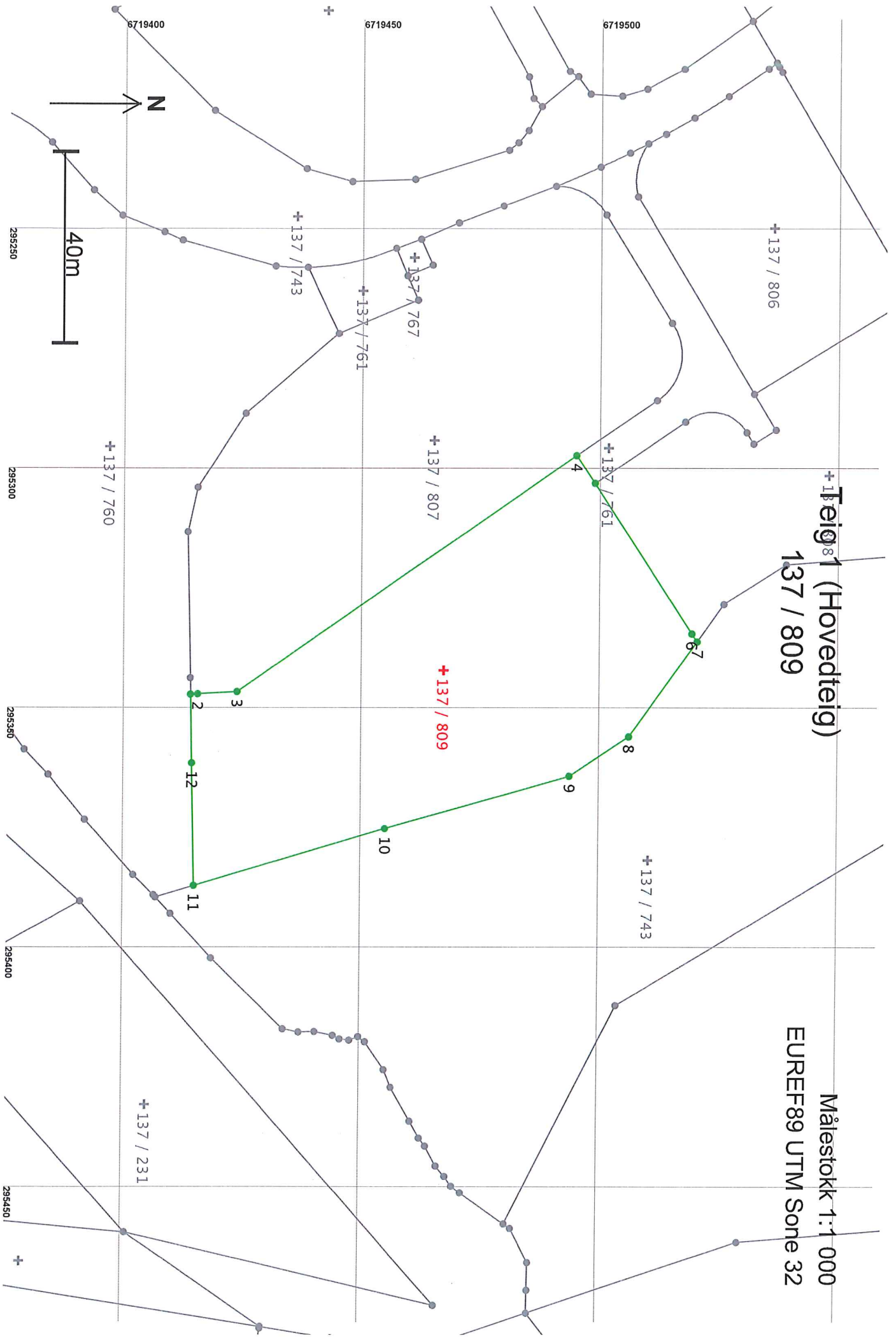
Målestokk 1:2 000
EUREF89 UTM Sone 32



+137 / 809
Feig 1 (Hovedteig)

137 / 809

Målestokk 1:1 000
EUREF89 UTM Sone 32



Areal og koordinater

Areal: 4 969,9

Arealmerknad:

Representasjonspunkt: Koordinatsystem: EUREF89 UTM Sone 32

Nord: 6719468

Øst: 295342

Grensepunkt / Grenselinje

Ytre avgrensing

| Løpnr | Nord | Øst | Grensemerke nedsett i / Lengde | Grensepunkttype / Hjelpelinjetype | Målemetode | Nøyaktighet | Radius |
|-------|-------------|-----------|-----------------------------------|--------------------------------------|---|-------------|--------|
| 1 | 6719415,02 | 295347,16 | Ikke spesifisert | Umerket | 69 Beregnet | 13 | |
| 2 | 6719416,52 | 295347,08 | 1,50 | Ikke hjelpelinje | | 13 | |
| | | | Ikke spesifisert | Offentlig godkjent grensemerke | 96 GPS kinematisk (Real time kinematic) | 13 | |
| 3 | 6719424,80 | 295346,62 | 8,29 | Ikke hjelpelinje | | 14 | |
| | | | Ikke spesifisert | Offentlig godkjent grensemerke | 96 GPS kinematisk (Real time kinematic) | 13 | |
| 4 | 6719495,88 | 295297,29 | 86,52 | Ikke hjelpelinje | | 14 | |
| | | | Ikke spesifisert | Offentlig godkjent grensemerke | 96 GPS kinematisk (Real time kinematic) | 13 | |
| 5 | 6719499,82 | 295303,08 | 7,00 | Ikke hjelpelinje | | 14 | |
| | | | Ikke spesifisert | Offentlig godkjent grensemerke | 96 GPS kinematisk (Real time kinematic) | 13 | |
| 6 | 67199520,18 | 295334,50 | 37,44 | Ikke hjelpelinje | | 14 | |
| | | | Ikke spesifisert | Offentlig godkjent grensemerke | 96 GPS kinematisk (Real time kinematic) | 13 | |
| 7 | 67199521,27 | 295336,18 | 2,00 | Ikke hjelpelinje | | 13 | |
| | | | Ikke spesifisert | Umerket | 69 Beregnet | 13 | |
| 8 | 67199507,13 | 295356,02 | 24,36 | Ikke hjelpelinje | | 14 | |
| | | | Ikke spesifisert | Offentlig godkjent grensemerke | 96 GPS kinematisk (Real time kinematic) | 13 | |
| 9 | 6719494,71 | 295364,22 | 14,88 | Ikke hjelpelinje | | 14 | |
| | | | Ikke spesifisert | Offentlig godkjent grensemerke | 96 GPS kinematisk (Real time kinematic) | 13 | |
| 10 | 6719456,11 | 295375,20 | 40,13 | Ikke hjelpelinje | | 14 | |
| | | | Ikke spesifisert | Offentlig godkjent grensemerke | 96 GPS kinematisk (Real time kinematic) | 13 | |
| 11 | 6719415,92 | 295387,08 | 41,91 | Ikke hjelpelinje | | 14 | |
| | | | Ikke spesifisert | Umerket | 96 GPS kinematisk (Real time kinematic) | 13 | |
| 12 | 6719415,34 | 295361,49 | 25,59 | Ikke hjelpelinje | | 14 | |
| | | | Ikke spesifisert | Umerket | 69 Beregnet | 13 | |
| | | | 14,34 | Ikke hjelpelinje | | 13 | |