



Landbruksdirektoratet  
Eanandoallodirektoráhtta

Postboks 8140 Dep  
N-0033 Oslo  
Telefon 78 60 60 00  
postmottak@landbruksdirektoratet.no

LINDÅS KOMMUNE	
Klassering	
13 FEB 2017	
Ark. saksnr. 18/498	Løpenr.
Saksh.	Tilgangskode

## Søknad om tilskot til drenering av jordbruksjord

### Søknad om tilskot til drenering av jordbruksjord

Kommunen fastset søknadsfrist. Send skjemaet til den kommunen der dreneringsarealet ligg, eitt skjema per kommune. Les rettleiinga i felt 6 før du fyller ut søknaden.

Tilskot til drenering kan ikkje gjevast til tiltak som er på begynt eller utført før kommunen har innvilga tilskot. Om tiltaket er i konflikt med automatisk freda kulturminne det ikkje er gitt dispensasjon for, vert denne søknaden også rekna som søknad om dispensasjon frå kulturminnelova. Dersom du under gjennomføringa av tiltaket råkar på automatisk freda kulturminne, skal du stanse arbeidet og varsle regional kulturminneforvaltning (fylkeskommunen og/eller Sametinget).

### 1. Grunnopplysningar

Organisasjonsnr. (9 siffer) 976003233	Fødselsnr. (11 siffer) (skal berre fyllast ut dersom søkeren ikkje har org.nr.)	Kontonr. (11 siffer) 93652224510	
Søkjaren sitt namn Roar Angelskår			
Adresse Hodnesdalsvegen 153	Postnr. 5915	Poststad HJELMÅS	
E-post adresse roar1972@live.com		Telefonnr. 95205228	
Det blir søkt om tilskot til drenering på desse eigedomane:			
Kommunenr. (4 siffer)	Gardsnr.	Bruksnr.	Festenr.
1263	197	3,4	
	196	2	
	195	5	

### 2. Tiltak

Det kan gjevast tilskot til areal som tidlegare er drenert. Det kan også gjevast tilskot til planerte areal som ikkje tidlegare er drenerte.

Når blei eventuelt tidlegare drenering utført?

Type tiltak	Areal, dekar (heile tall)	Løpemetar grøft, meter
Systematisk grøfting		X
Profilering		
Omgraving		
Avskjæringsgrøfting		
Anna grøfting (usystematisk)		548
Sum alle tiltak	0	548
Tiltaket skal gjennomførast på (kryss av)	<input checked="" type="checkbox"/> Eigd areal	<input type="checkbox"/> Leigd areal
Merknader		

### 3. Vedlegg til søknaden (kryss av for vedlegg)

Søknaden skal innehalde:

Plan for drenering med omtale av tiltaka

Kart

Miljøvurdering

Søknaden kan innehalde:

Dokumentasjon av tidlegare utført drenering, kva slag?

Anna:

### 4. Søkjaren sine merknader og underskrift

Eg er ansvarleg for og godtek å:

- gjere meg kjend med forskrift om tilskot til drenering og andre aktuelle lover og reglar i samband med tiltaket,
- gi fullstendige og korrekte opplysningar i søknaden, inkl. aktuelle vedlegg,
- gi nødvendige opplysningar til kommunen som grunnlag for å handsame søknaden, utbetale tilskot eller i samband med kontrolltiltak,
- gjennomføre arbeidet innan fastset frist,
- dokumentere at arbeidet er ferdig utført,
- sende detaljert kart som viser faktisk plassering av grøfter og andre dreneringstiltak, til kommunen, etter at arbeidet er avslutta,
- skriftleg oppmode kommunen om å utbetale tilskot, innan ein måned etter fastset frist for gjennomføring,
- betale tilbake tilskot, heilt eller delvis, dersom det oppstår tilhøve som er i strid med føresetnadene for løyvinga.

Merknader

Stad og dato

Øvstegård 09.02 2018

Underskrift

*Roar Angelskår*

### 5. Kommunen si saksbehandling (heile felt 5 blir fylt ut av kommunen)

#### 5.1 Status på området

Området sin planstatus i kommuneplanen sin arealdel og eventuell reguleringsplan:

#### 5.2 Kulturminne

Er arealet (heile eller delar) freda eller foreslått freda etter kulturminnelova?

Ja

Nei

I tilfelle, kva slag vernestatus og / eller kva kulturminne?

Kva slag undersøkingar har kommunen gjort på arealet med omsyn til kjende og ikkje kjende, automatisk freda kulturminne?

Er det kjende, automatisk freda kulturminne på arealet?

Ja

Nei

Avstand til næraste kjende, automatisk freda kulturminne:

meter

Kan tiltaket røre ikkje kjende, automatisk freda kulturminne?

Ja

Nei

Dersom det er kryssa av ja på minst eitt av spørsmåla, skal kommunen innhente fråsegn frå regional kulturminneforvaltning. Denne fråsegna skal følgje søknaden. Dato for eventuell fråsegn:

### 5.3 Naturmangfold

Er arealet verna eller foreslått verna etter naturmangfoldlova?

Ja  Nei

I tilfelle, kva verneform?

Er det registrert verdier som gjeld landskap og naturmangfold på arealet (medrekna prioriterte artar og utvalde naturtypar etter naturmangfoldlova)?

Ja  Nei

I tilfelle, kva?

### 5.4 Vurdering (For utrekning av tilskot og registrering i fagsystem)

Søknaden

Løyvd som omsøkt

Løyvd med endring

Avslege

Avvist

Type tiltak	Areal, dekar (heile tall)	Løpemeteter grøft, meter
Systematisk grøfting		X
Profilering		
Omgraving		
Avskjæringsgrøfting		
Anna grøfting (usystematisk)		
Sum alle tiltak	0	

Tal dekar:	X 2 000 kr/dekar	Kr	0
Tal meter:	X 30 kr/meter*	Kr	0
	Sum løyvd tilskot	Kr	0

\*Avgrensa til kr 2 000 per dekar

Frist for gjennomføring:

Merknader

Stad og dato

Underskrift

5.5 Utbetaling av tilskot	
Dato for skriftleg oppmoding frå s�kjaren om utbetaling:	
F�lgjande dokumentasjon for gjennomf�ring av tiltak ligg f�re (kryss av):	
<input type="checkbox"/>	Faktura fr� entrepren�ren, som viser kva som er gjort
<input type="checkbox"/>	Kvitteringar for innkj�p av r�yr og anna materiell
<input type="checkbox"/>	Anna dokumentasjon (fotografi, synfaringsrapport, mv.)
<input type="checkbox"/>	Detaljert kart som viser faktisk plassering av gr�fter og andre dreneringstiltak, etter avslutta drenering, digitalt
<input type="checkbox"/>	Detaljert kart som viser faktisk plassering av gr�fter og andre dreneringstiltak, etter avslutta drenering, papir
Tilskot p� kr	<input type="text"/> vert tilvist for utbetaling fr� fylkesmannen
Stad og dato	Underskrift

6. Rettleiing for utfylling av skjema
<p><b>Felt 2</b> <b>Dreneringstiltak</b></p> <p>S�knad om tilskot til systematisk gr�fting, profilering og omgraving skal f�rast opp i tal dekar jord som skal drenerast. Tiltaka er definerte slik:</p> <ul style="list-style-type: none"> <li>• <b>Systematisk gr�fting:</b> Drenering med ein bestemt intensitet (avstand mellom gr�ftene) som dekkjer eit bestemt areal, tilstrekkeleg til � sikre tilfredsstillande dreneringstilstand av arealet.</li> <li>• <b>Profilering:</b> Overflateforming der eit system av opne gr�fter med m�neforma teigar imellom, sikrar avrenning fr� overflata.</li> <li>• <b>Omgraving:</b> Omsnuing av jordprofilen p� myrareal, slik at torvjord blir lagd under og eit lag av undergrunnsjord blir lagd p� toppen. Omgravinga skal drenere arealet og betre bereevna.</li> </ul> <p>S�knad om tilskot til <b>avskj�ringsgr�fting</b> og <b>anna (tilfeldig) gr�fting</b> skal gjevast opp i tal l�pemeter gr�ft. Avskj�ringsgr�fter hjelper til � hindre vassig fr� ovanliggjande areal. Med anna gr�fting meinast usystematisk eller tilfeldig gr�fting / drenering for � t�rleggje mindre parti p� jordet.</p> <p><b>Felt 3</b> <b>Plan for drenering med omtale av tiltak</b></p> <p>Du kan nytte skjemaet «<a href="#">Plan for drenering</a>».</p> <p><b>Kart</b></p> <p>Legg ved kart i h�veleg m�lestokk (f.eks. 1:1000 eller 1:2000) med dreneringsskisse. Kartet skal vise omriss av arealet som skal drenerast, plassering av hovudutl�p, kummar, same- og sugegr�fter. Hugs � merke av omr�der med erosjonsproblem eller tydeleg overflateavrenning, verdifulle landskapselement, naturmangfald og arkeologiske kulturminne p� kartet. Etter at arbeidet er avslutta, skal du sende eit detaljert kart som viser faktisk plassering av gr�fter og andre dreneringstiltak, til kommunen. Du finn kart p� <a href="http://gardskart.skogoglandskap.no">gardskart.skogoglandskap.no</a>.</p> <p><b>Milj�vurdering</b></p> <p>Du kan nytte skjemaet «<a href="#">Milj�vurdering</a>».</p> <p><b>Tidlegare drenering</b></p> <p>Dersom det er tvil om arealet tidlegare har vore drenert, m� s�kjaren dokumentere dette. Ofte vil gamle gr�fter og gr�fteutl�p vere synlege. Aktuell dokumentasjon kan vere tidlegare gr�fteplanar, tilskotsbrev om gr�fting med gr�ftekart, relevante fakturaer, stadfesting fr� entrepren�r eller andre personar eller foto som viser effekt av gamle gr�fter.</p> <p><b>Felt 4</b></p> <p>Eigaren eller andre som har skriftleg l�yve til � gjennomf�re tiltaket, skal underskrive s�knaden.</p>

### Automatisk freda kulturminne

Kulturminne er i kulturminnelova definert som alle spor etter menneskeleg aktivitet. Alle kulturminne frå før 1537, samt samiske kulturminne eldre enn 100 år, er automatisk freda. Kjende kulturminne er registrerte i Riksantikvaren sin database «Askeladden», som er tilgjengeleg på [gardskart.skogoglandskap.no](http://gardskart.skogoglandskap.no). I dyrka mark kan det likevel liggje ikkje kjende kulturminne under markoverflata. Spor frå busetjing og dyrking kan fortelje om garden si historie, ofte tilbake til mellom- og jernalderen.

Det er forbode å gjere inngrep i automatisk freda kulturminne utan særskild løyve. Den som gjennomfører tiltaket er ansvarleg for eventuelle skader på automatisk freda kulturminne. Dette gjeld sjølv om kommunen har gitt tilsegn om tilskot til drenering.

### Kva skjer i sakshandsaminga?

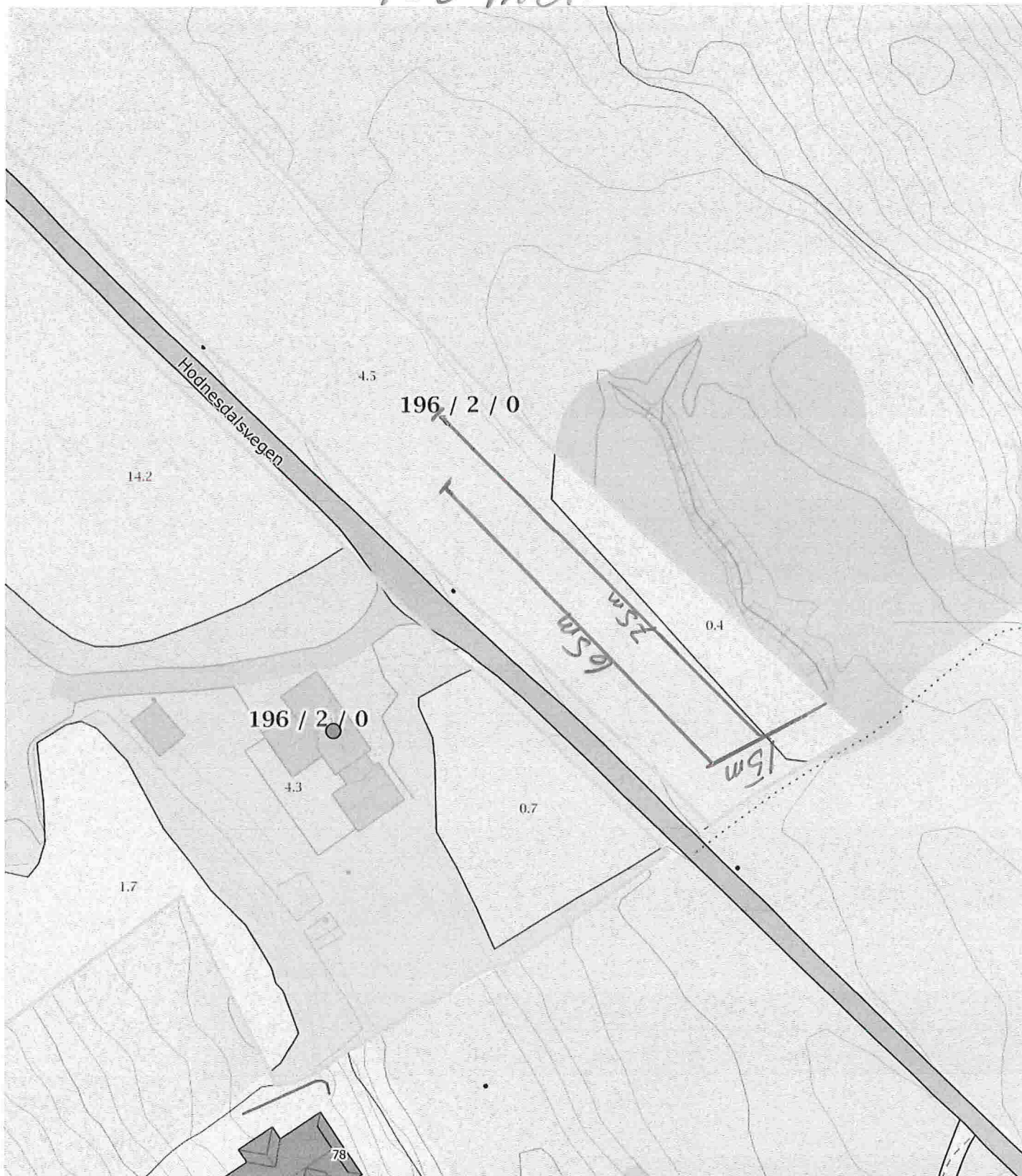
Kommunen behandlar søknaden din om tilskot til drenering.

Dersom dreneringstiltaket kan få følgjer for automatisk freda kulturminne, skal kommunen innhente fråsegn frå regional kulturminneforvaltning.

I einskilde saker kan det vere nødvendig med ei arkeologisk registrering før kulturminneforvaltninga kan uttale seg endeleg. Dersom arealet du søker om tilskot til utgjer mindre enn 100 dekar, dekkjer staten alle utgifter til arkeologiske undersøkingar.

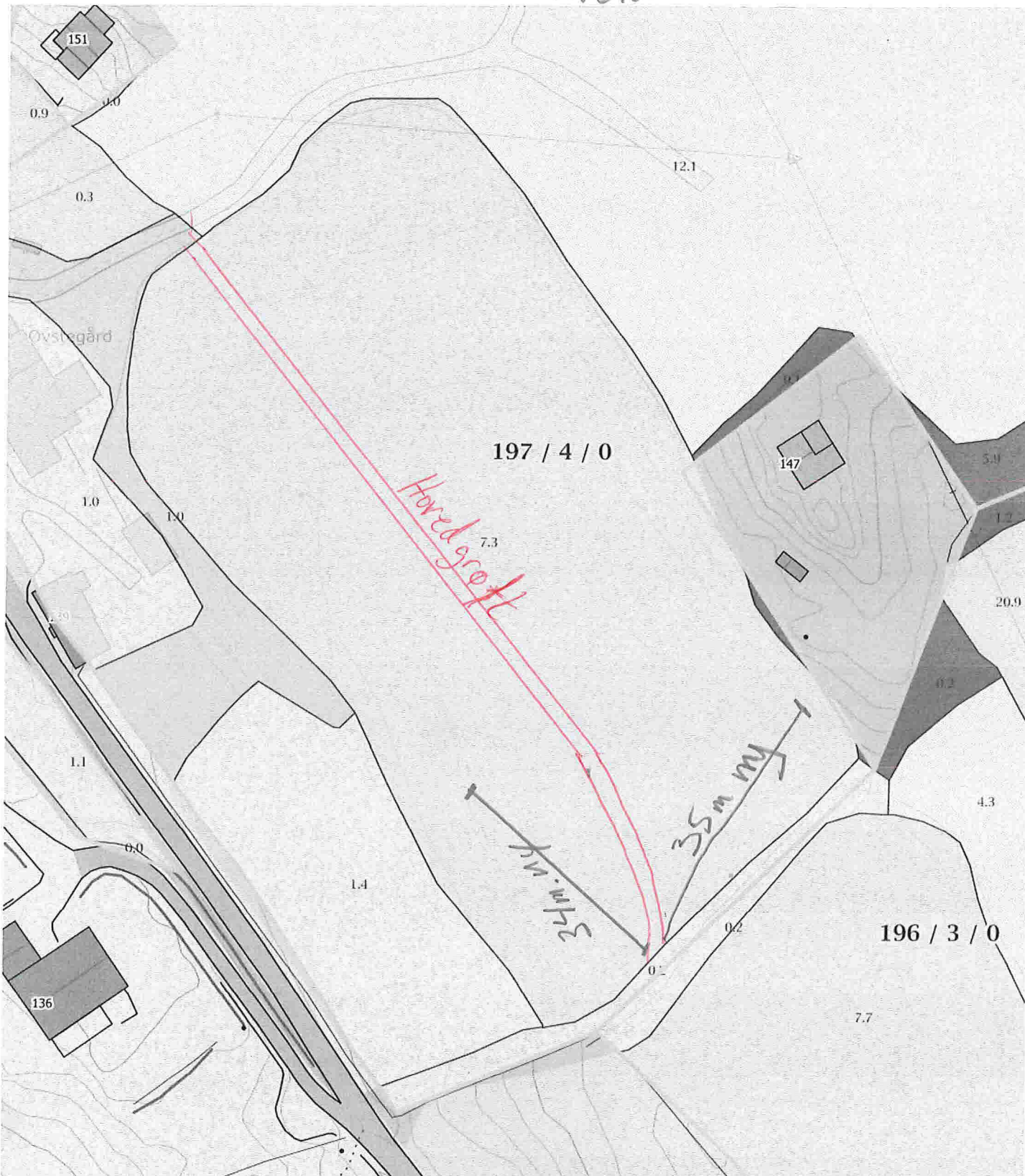
Dersom tiltaket er i konflikt med automatisk freda kulturminne, skal kulturminneforvaltninga uttale seg endeleg i saka innan tre månader frå dei har motteke søknaden.

155 meter



 Målestokk 1 : 750 ved A4 utskrift Utskriftsdato: 08.02.2018	<table border="0"> <thead> <tr> <th colspan="2">Markslag (AR5) 13 klasser</th> <th colspan="2">AREALTALL (DEKAR)</th> </tr> <tr> <th colspan="2">TEGNFORKLARING</th> <th colspan="2"></th> </tr> </thead> <tbody> <tr> <td></td> <td>Fulldyrka jord</td> <td>19.4</td> <td></td> </tr> <tr> <td></td> <td>Overflatedyrka jord</td> <td>1.7</td> <td></td> </tr> <tr> <td></td> <td>Innmarksbeite</td> <td>36.3</td> <td>57.4</td> </tr> <tr> <td></td> <td>Skog av særst høg bonitet</td> <td>70.9</td> <td></td> </tr> <tr> <td></td> <td>Skog av høg bonitet</td> <td>41.4</td> <td></td> </tr> <tr> <td></td> <td>Skog av middels bonitet</td> <td>0.0</td> <td></td> </tr> <tr> <td></td> <td>Skog av lav bonitet</td> <td>0.0</td> <td></td> </tr> <tr> <td></td> <td>Uproduktiv skog</td> <td>0.4</td> <td>112.7</td> </tr> <tr> <td></td> <td>Myr</td> <td>6.1</td> <td></td> </tr> <tr> <td></td> <td>Åpen jorddekt fastmark</td> <td>4.3</td> <td></td> </tr> <tr> <td></td> <td>Åpen grunnlendt fastmark</td> <td>0.0</td> <td>10.4</td> </tr> <tr> <td></td> <td>Bebyggd, samf, vann, bre</td> <td>1.0</td> <td></td> </tr> <tr> <td></td> <td>Ikke klassifisert</td> <td>0.0</td> <td>1.0</td> </tr> <tr> <td><b>Sum:</b></td> <td></td> <td><b>181.5</b></td> <td><b>181.5</b></td> </tr> </tbody> </table>	Markslag (AR5) 13 klasser		AREALTALL (DEKAR)		TEGNFORKLARING					Fulldyrka jord	19.4			Overflatedyrka jord	1.7			Innmarksbeite	36.3	57.4		Skog av særst høg bonitet	70.9			Skog av høg bonitet	41.4			Skog av middels bonitet	0.0			Skog av lav bonitet	0.0			Uproduktiv skog	0.4	112.7		Myr	6.1			Åpen jorddekt fastmark	4.3			Åpen grunnlendt fastmark	0.0	10.4		Bebyggd, samf, vann, bre	1.0			Ikke klassifisert	0.0	1.0	<b>Sum:</b>		<b>181.5</b>	<b>181.5</b>	<p>Kartet viser en presentasjon av valgt type gårdskart for valgt eiendom. I tillegg vises bakgrunnskart for gjenkjenning. Arealstatistikken viser arealer i dekar for alle teiger på eiendommen. Det kan forekomme avrundingsforskjeller i arealtallene.</p> <p>Ajourføringsbehov meldes til kommunen.</p> <p> Arealressursgrenser   Eiendomsgrenser</p>
Markslag (AR5) 13 klasser		AREALTALL (DEKAR)																																																																
TEGNFORKLARING																																																																		
	Fulldyrka jord	19.4																																																																
	Overflatedyrka jord	1.7																																																																
	Innmarksbeite	36.3	57.4																																																															
	Skog av særst høg bonitet	70.9																																																																
	Skog av høg bonitet	41.4																																																																
	Skog av middels bonitet	0.0																																																																
	Skog av lav bonitet	0.0																																																																
	Uproduktiv skog	0.4	112.7																																																															
	Myr	6.1																																																																
	Åpen jorddekt fastmark	4.3																																																																
	Åpen grunnlendt fastmark	0.0	10.4																																																															
	Bebyggd, samf, vann, bre	1.0																																																																
	Ikke klassifisert	0.0	1.0																																																															
<b>Sum:</b>		<b>181.5</b>	<b>181.5</b>																																																															
 <b>NIBIO</b> NORSK INSTITUTT FOR BIOØKONOMI																																																																		

69 meter



Målestokk 1 : 750 ved A4 utskrift  
Utskriftsdato: 08.02.2018

**GÅRDSKART 1263-197/3**  
Tilknyttede grunneiendommer:  
197/1 - 196/3 - 197/5 - 197/4 m.fl.



**NIBIO**  
NORSK INSTITUTT FOR  
BIOØKONOMI

**Markslag (AR5) 13 klasser**

**TEGNFORKLARING**

	Fulldyrka jord
	Overflatedyrka jord
	Innmarksbeite
	Skog av særs høg bonitet
	Skog av høg bonitet
	Skog av middels bonitet
	Skog av lav bonitet
	Uproduktiv skog
	Myr
	Åpen jorddekt fastmark
	Åpen grunnlendt fastmark
	Bebygd, samf, vann, bre
	Ikke klassifisert
<b>Sum:</b>	

**AREALTALL (DEKAR)**

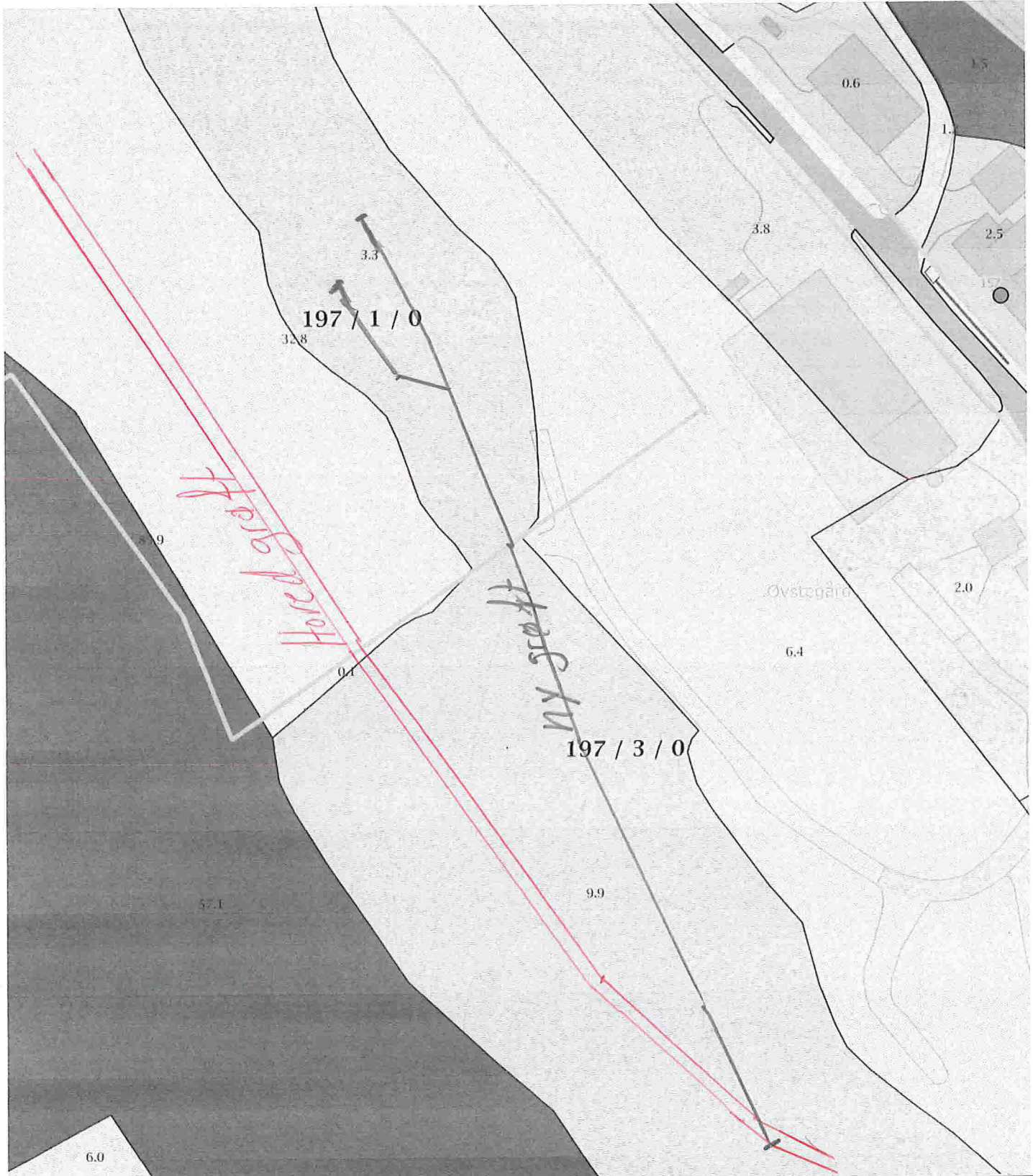
77.8	
9.9	
<b>152.9</b>	<b>240.6</b>
733.4	
62.9	
0.0	
0.0	
7.5	<b>803.8</b>
8.1	
6.3	
3.9	<b>18.3</b>
7.4	
0.0	<b>7.4</b>
<b>1070.1</b>	<b>1070.1</b>


Kartet viser en presentasjon av valgt type gårdskart for valgt eiendom. I tillegg vises bakgrunnskart for gjenkjenning. Arealstatistikken viser arealer i dekar for alle teiger på eiendommen. Det kan forekomme avrundingsforskjeller i arealtallene.

Ajourføringsbehov meldes til kommunen.

- Arealressurgrenser
- Eiendomsgrenser


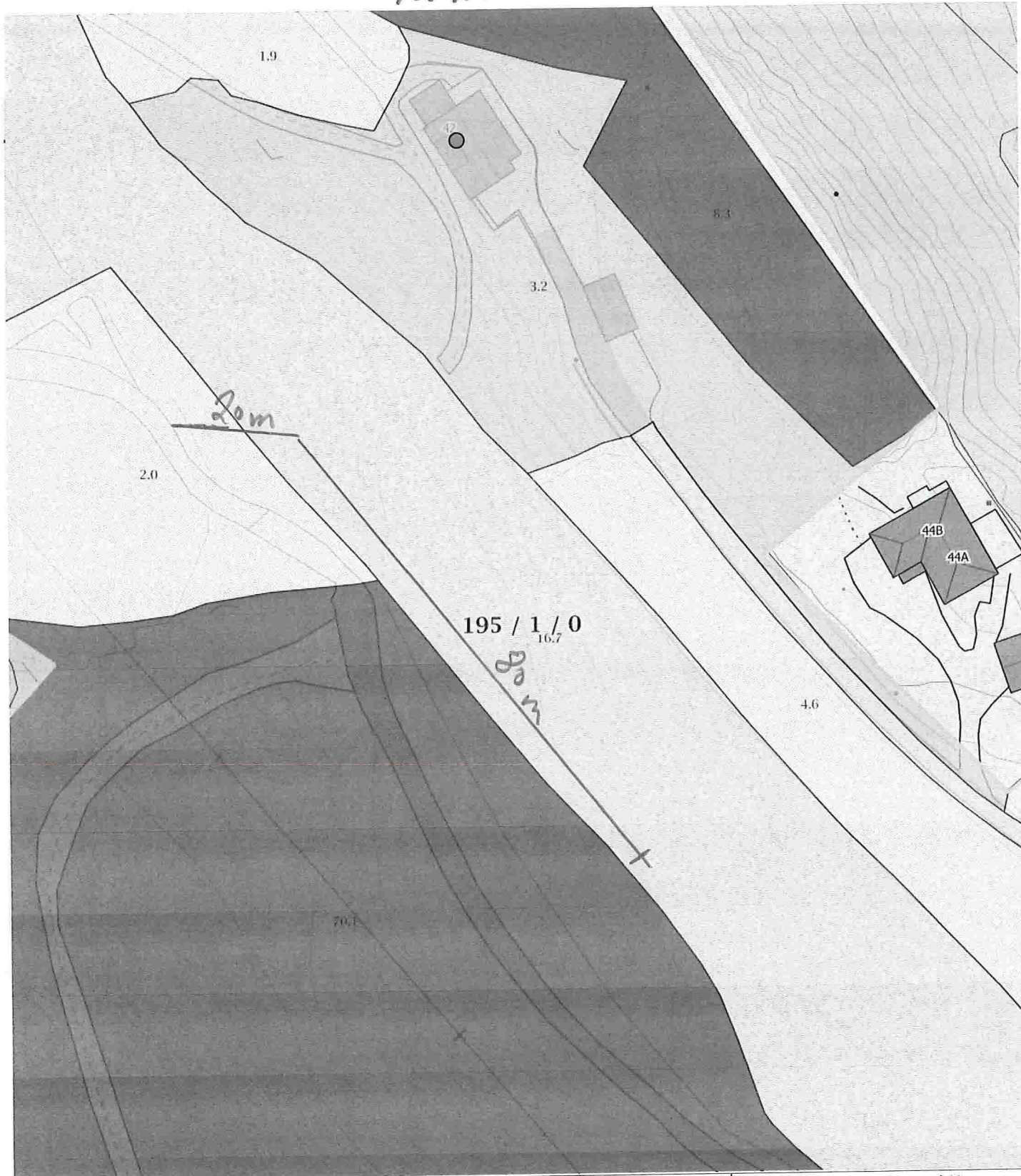
Totalt 199 meter



<p>0 5 10 15m</p> <p>Målestokk 1 : 750 ved A4 utskrift Utskriftsdato: 08.02.2018</p>	<p><b>Markslag (AR5) 13 klasser</b></p> <p><b>TEGNFORKLARING</b></p> <table border="1"> <tr><td>—</td><td>Fulldyrka jord</td><td>77.8</td><td></td></tr> <tr><td>≡</td><td>Overflatedyrka jord</td><td>9.9</td><td></td></tr> <tr><td>≡</td><td>Innmarksbeite</td><td>152.9</td><td>240.6</td></tr> <tr><td>S</td><td>Skog av særs høg bonitet</td><td>733.4</td><td></td></tr> <tr><td>H</td><td>Skog av høg bonitet</td><td>62.9</td><td></td></tr> <tr><td>M</td><td>Skog av middels bonitet</td><td>0.0</td><td></td></tr> <tr><td>L</td><td>Skog av lav bonitet</td><td>0.0</td><td></td></tr> <tr><td>i</td><td>Uproduktiv skog</td><td>7.5</td><td>803.8</td></tr> <tr><td>≡</td><td>Myr</td><td>8.1</td><td></td></tr> <tr><td>≡</td><td>Åpen jorddekt fastmark</td><td>6.3</td><td></td></tr> <tr><td>≡</td><td>Åpen grunnlendt fastmark</td><td>3.9</td><td>18.3</td></tr> <tr><td>≡</td><td>Bebygd, samf, vann, bre</td><td>7.4</td><td></td></tr> <tr><td>≡</td><td>Ikke klassifisert</td><td>0.0</td><td>7.4</td></tr> <tr><td></td><td><b>Sum:</b></td><td><b>1070.1</b></td><td><b>1070.1</b></td></tr> </table>	—	Fulldyrka jord	77.8		≡	Overflatedyrka jord	9.9		≡	Innmarksbeite	152.9	240.6	S	Skog av særs høg bonitet	733.4		H	Skog av høg bonitet	62.9		M	Skog av middels bonitet	0.0		L	Skog av lav bonitet	0.0		i	Uproduktiv skog	7.5	803.8	≡	Myr	8.1		≡	Åpen jorddekt fastmark	6.3		≡	Åpen grunnlendt fastmark	3.9	18.3	≡	Bebygd, samf, vann, bre	7.4		≡	Ikke klassifisert	0.0	7.4		<b>Sum:</b>	<b>1070.1</b>	<b>1070.1</b>	<p>Kartet viser en presentasjon av valgt type gårdskart for valgt eiendom. I tillegg vises bakgrunnskart for gjenkjennelse. Arealstatistikken viser arealer i dekar for alle teiger på eiendommen. Det kan forekomme avrundingsforskjeller i arealtallene.</p> <p>Ajournføringsbehov meldes til kommunen.</p> <p>— Arealressursgrenser □ Eiendomsgrenser</p>
—	Fulldyrka jord	77.8																																																								
≡	Overflatedyrka jord	9.9																																																								
≡	Innmarksbeite	152.9	240.6																																																							
S	Skog av særs høg bonitet	733.4																																																								
H	Skog av høg bonitet	62.9																																																								
M	Skog av middels bonitet	0.0																																																								
L	Skog av lav bonitet	0.0																																																								
i	Uproduktiv skog	7.5	803.8																																																							
≡	Myr	8.1																																																								
≡	Åpen jorddekt fastmark	6.3																																																								
≡	Åpen grunnlendt fastmark	3.9	18.3																																																							
≡	Bebygd, samf, vann, bre	7.4																																																								
≡	Ikke klassifisert	0.0	7.4																																																							
	<b>Sum:</b>	<b>1070.1</b>	<b>1070.1</b>																																																							
<p><b>GÅRDSKART 1263-197/3</b> Tilknyttede grunneiendommer: 197/1 - 197/5 - 196/3 - 198/3 m.fl.</p>																																																										
 <p><b>NIBIO</b> NORSK INSTITUTT FOR BIOØKONOMI</p>																																																										



100 m



Målestokk 1 : 750 ved A4 utskrift  
Utskriftsdato: 08.02.2018

GÅRDSKART 1263-195/1  
Tilknyttede grunneiendommer:  
195/7 - 195/1



**NIBIO**  
NORSK INSTITUTT FOR  
BIOØKONOMI

Markslag (AR5) 13 klasser  
TEGNFORKLARING

	Fulldyrka jord
	Overflatedyrka jord
	Innmarksbeite
	Skog av særs høg bonitet
	Skog av høg bonitet
	Skog av middels bonitet
	Skog av lav bonitet
	Uproduktiv skog
	Myr
	Åpen jorddekt fastmark
	Åpen grunnlendt fastmark
	Bebygdt, samf, vann, bre
	Ikke klassifisert
<b>Sum:</b>	

AREALTALL (DEKAR)

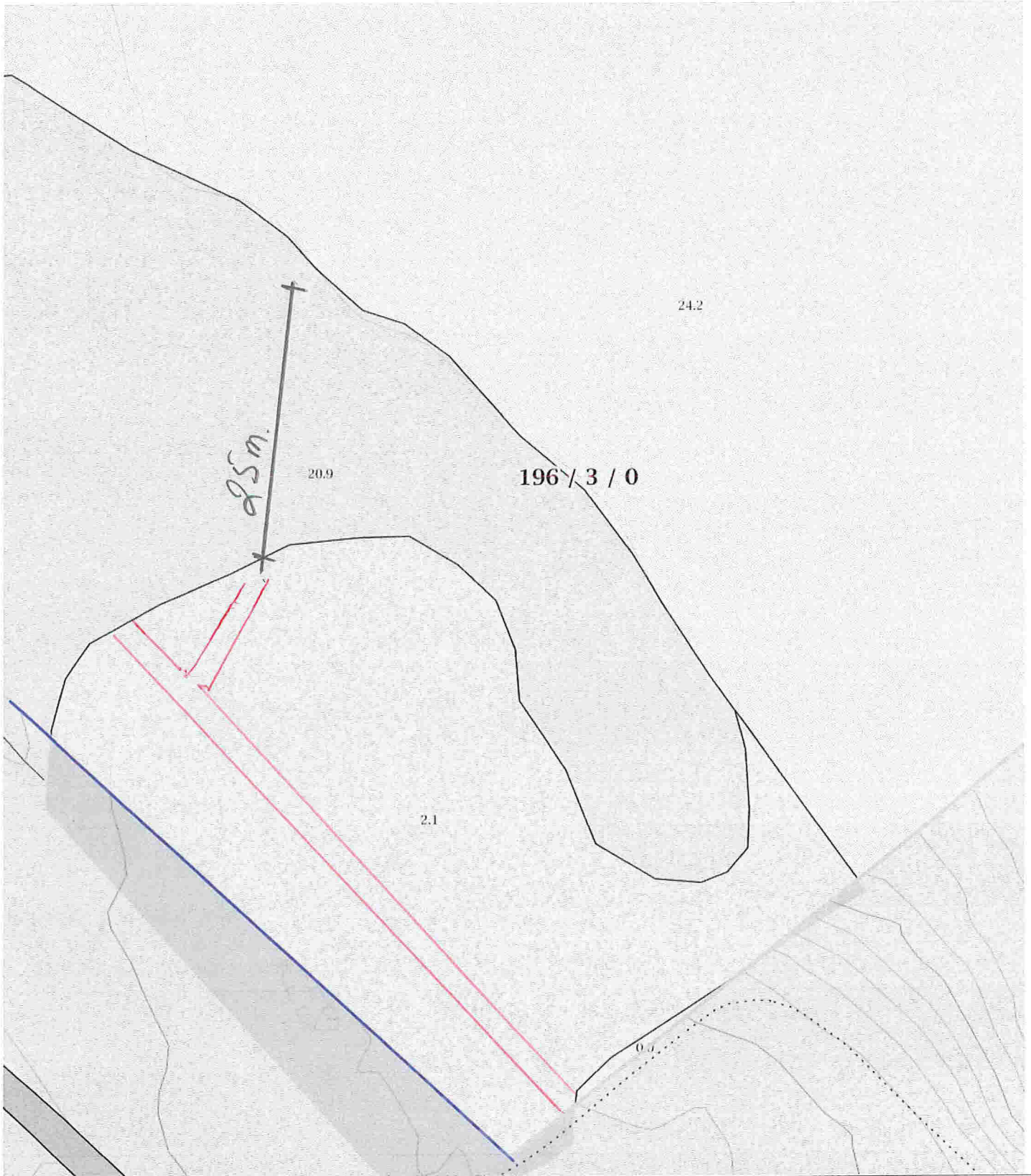
33.6	
3.7	
19.8	<b>57.1</b>
112.7	
6.9	
0.0	
0.0	
0.0	
0.2	<b>119.8</b>
0.0	
5.2	
0.0	<b>5.2</b>
5.0	
0.0	<b>5.0</b>
187.1	<b>187.1</b>


Kartet viser en presentasjon av valgt type gårdskart for valgt eiendom. I tillegg vises bakgrunnskart for gjenkjennelse. Arealstatistikken viser arealer i dekar for alle teiger på eiendommen. Det kan forekomme avrundingsforskjeller i arealtallene.

Ajourføringsbehov meldes til kommunen.

- Arealressursgrenser
- Eiendomsgrenser

25 meter



<p>0 5 10 15m</p> <p>Målestokk 1 : 500 ved A4 utskrift Utskriftsdato: 08.02.2018</p>	<p><b>Markslag (AR5) 13 klasser</b></p> <table border="1"> <thead> <tr> <th>TEGNFORKLARING</th> <th colspan="2">AREALTALL (DEKAR)</th> </tr> </thead> <tbody> <tr> <td>—</td> <td>Fulldyrka jord</td> <td>77.8</td> <td></td> </tr> <tr> <td>≡</td> <td>Overflatedyrka jord</td> <td>9.9</td> <td></td> </tr> <tr> <td>≡</td> <td>Innmarksbeite</td> <td>152.9</td> <td>240.6</td> </tr> <tr> <td>S</td> <td>Skog av særs høg bonitet</td> <td>733.4</td> <td></td> </tr> <tr> <td>H</td> <td>Skog av høg bonitet</td> <td>62.9</td> <td></td> </tr> <tr> <td>M</td> <td>Skog av middels bonitet</td> <td>0.0</td> <td></td> </tr> <tr> <td>L</td> <td>Skog av lav bonitet</td> <td>0.0</td> <td></td> </tr> <tr> <td>i</td> <td>Uproduktiv skog</td> <td>7.5</td> <td>803.8</td> </tr> <tr> <td>≡</td> <td>Myr</td> <td>8.1</td> <td></td> </tr> <tr> <td>≡</td> <td>Åpen jorddekt fastmark</td> <td>6.3</td> <td></td> </tr> <tr> <td>≡</td> <td>Åpen grunnlendt fastmark</td> <td>3.9</td> <td>18.3</td> </tr> <tr> <td>≡</td> <td>Bebyggd, samf, vann, bre</td> <td>7.4</td> <td></td> </tr> <tr> <td>≡</td> <td>Ikke klassifisert</td> <td>0.0</td> <td>7.4</td> </tr> <tr> <td></td> <td><b>Sum:</b></td> <td><b>1070.1</b></td> <td><b>1070.1</b></td> </tr> </tbody> </table>	TEGNFORKLARING	AREALTALL (DEKAR)		—	Fulldyrka jord	77.8		≡	Overflatedyrka jord	9.9		≡	Innmarksbeite	152.9	240.6	S	Skog av særs høg bonitet	733.4		H	Skog av høg bonitet	62.9		M	Skog av middels bonitet	0.0		L	Skog av lav bonitet	0.0		i	Uproduktiv skog	7.5	803.8	≡	Myr	8.1		≡	Åpen jorddekt fastmark	6.3		≡	Åpen grunnlendt fastmark	3.9	18.3	≡	Bebyggd, samf, vann, bre	7.4		≡	Ikke klassifisert	0.0	7.4		<b>Sum:</b>	<b>1070.1</b>	<b>1070.1</b>	<p>Kartet viser en presentasjon av valgt type gårdskart for valgt eiendom. I tillegg vises bakgrunnskart for gjenkjennelse. Arealstatistikken viser arealer i dekar for alle teiger på eiendommen. Det kan forekomme avrundingsforskjeller i arealtallene.</p> <p>Ajourføringsbehov meldes til kommunen.</p> <p>— Arealressursgrenser □ Eiendomsgrenser</p>
TEGNFORKLARING	AREALTALL (DEKAR)																																																												
—	Fulldyrka jord	77.8																																																											
≡	Overflatedyrka jord	9.9																																																											
≡	Innmarksbeite	152.9	240.6																																																										
S	Skog av særs høg bonitet	733.4																																																											
H	Skog av høg bonitet	62.9																																																											
M	Skog av middels bonitet	0.0																																																											
L	Skog av lav bonitet	0.0																																																											
i	Uproduktiv skog	7.5	803.8																																																										
≡	Myr	8.1																																																											
≡	Åpen jorddekt fastmark	6.3																																																											
≡	Åpen grunnlendt fastmark	3.9	18.3																																																										
≡	Bebyggd, samf, vann, bre	7.4																																																											
≡	Ikke klassifisert	0.0	7.4																																																										
	<b>Sum:</b>	<b>1070.1</b>	<b>1070.1</b>																																																										
<p><b>GÅRDSKART 1263-197/3</b> Tilknyttede grunneiendommer: 198/3 - 197/4 - 196/3 - 197/3 m.fl.</p>																																																													
 <p><b>NIBIO</b> NORSK INSTITUTT FOR BIOØKONOMI</p>																																																													