

Postboks 8140 Dep
N-0033 Oslo
Telefon 78 60 60 00
postmottak@landbruksdirektoratet.no

Søknad om tilskot til drenering av jordbruksjord

Kommunen fastset søknadsfrist. Send skjemaet til den kommunen der dreneringsarealet ligg, eitt skjema per kommune. Les rettleiinga i felt 6 før du fyller ut søknaden.

Tilskot til drenering kan ikkje gjevast til tiltak som er på begynt eller utført før kommunen har innvilga tilskot. Om tiltaket er i konflikt med automatisk freda kulturminne det ikkje er gitt dispensasjon for, vert denne søknaden også rekna som søknad om dispensasjon frå kulturminnelova. Dersom du under gjennomføringa av tiltaket råkar på automatisk freda kulturminne, skal du stanse arbeidet og varsle regional kulturminneforvaltning (fylkeskommunen og/eller Sametinget).

1. Grunnopplysningar

Organisasjonsnr. (9 siffer) 969139685	Fødselsnr. (11 siffer) (skal berre fyllast ut dersom søkjaren ikkje har org.nr.)	Kontonr. (11 siffer) 364020974	
Søkjaren sitt namn Henrik Steinsund			
Adresse Kvalvågnesvegen 101	Postnr. 5956	Poststad Hundvin	
E-post adresse hestein2@online.no		Telefonnr. 48288181	
Det blir søkt om tilskot til drenering på desse eigedomane:			
Kommunenr. (4 siffer)	Gardsnr.	Bruksnr.	Festenr.
	56	1	
	56	100	

2. Tiltak


Det kan gjevast tilskot til areal som tidlegare er drenert. Det kan også gjevast tilskot til planerte areal som ikkje tidlegare er drenerte.

Når blei eventuelt tidlegare drenering utført?

Type tiltak	Areal, dekar (heile tall)	Løpemeter grøft, meter
Systematisk grøfting		X
Profilering		
Omgraving		
Avskjæringsgrøfting		
Anna grøfting (usystematisk)		370
Sum alle tiltak	0	370
Tiltaket skal gjennomførast på (kryss av)	<input type="checkbox"/> Eigd areal	<input checked="" type="checkbox"/> Leigd areal

Merknader

3. Vedlegg til søknaden (kryss av for vedlegg)	
Søknaden skal innehalde:	
<input type="checkbox"/>	Plan for drenering med omtale av tiltaka
<input checked="" type="checkbox"/>	Kart
<input type="checkbox"/>	Miljøvurdering
Søknaden kan innehalde:	
<input type="checkbox"/>	Dokumentasjon av tidlegare utført drenering, kva slag?
<input type="checkbox"/>	Anna:

4. Søkjaren sine merknader og underskrift	
Eg er ansvarleg for og godtek å:	
<ul style="list-style-type: none"> - gjere meg kjend med forskrift om tilskot til drenering og andre aktuelle lover og reglar i samband med tiltaket, - gi fullstendige og korrekte opplysningar i søknaden, inkl. aktuelle vedlegg, - gi nødvendige opplysningar til kommunen som grunnlag for å handsame søknaden, utbetale tilskot eller i samband med kontrolltiltak, - gjennomføre arbeidet innan fastset frist, - dokumentere at arbeidet er ferdig utført, - sende detaljert kart som viser faktisk plassering av grøfter og andre dreneringstiltak, til kommunen, etter at arbeidet er avslutta, - skriftleg oppmode kommunen om å utbetale tilskot, innan ein månad etter fastset frist for gjennomføring, - betale tilbake tilskot, heilt eller delvis, dersom det oppstår tilhøve som er i strid med føresetnadene for løyvinga. 	
Merknader	
Stad og dato	Underskrift
9.januar 2018	

5. Kommunen si saksbehandling (heile felt 5 blir fylt ut av kommunen)	
5.1 Status på området	
Området sin planstatus i kommuneplanen sin arealdel og eventuell reguleringsplan:	
5.2 Kulturminne	
Er arealet (heile eller delar) freda eller foreslått freda etter kulturminnelova?	<input type="checkbox"/> Ja <input type="checkbox"/> Nei
I tilfelle, kva slag vernestatus og / eller kva kulturminne?	
Kva slag undersøkingar har kommunen gjort på arealet med omsyn til kjende og ikkje kjende, automatisk freda kulturminne?	
Er det kjende, automatisk freda kulturminne på arealet?	<input type="checkbox"/> Ja <input type="checkbox"/> Nei
Avstand til næraste kjende, automatisk freda kulturminne:	meter
Kan tiltaket røre ikkje kjende, automatisk freda kulturminne?	<input type="checkbox"/> Ja <input type="checkbox"/> Nei
Dersom det er kryssa av ja på minst eitt av spørsmåla, skal kommunen innhente fråsegn frå regional kulturminneforvaltning. Denne fråsegna skal følgje søknaden. Dato for eventuell fråsegn:	

5.3 Naturmangfold		
Er arealet verna eller foreslått verna etter naturmangfoldlova?		<input type="checkbox"/> Ja <input type="checkbox"/> Nei
I tilfelle, kva verneform?		
Er det registrert verdiar som gjeld landskap og naturmangfold på arealet (medrekna prioriterte artar og utvalde naturtypar etter naturmangfoldlova)?		<input type="checkbox"/> Ja <input type="checkbox"/> Nei
I tilfelle, kva?		
5.4 Vurdering (For utrekning av tilskot og registrering i fagsystem)		
Søknaden		
<input type="checkbox"/> Løyvd som omsøkt <input type="checkbox"/> Løyvd med endring <input type="checkbox"/> Avslege <input type="checkbox"/> Avvist		
Type tiltak	Areal, dekar (heile tall)	Løpemeter grøft, meter
Systematisk grøfting		X
Profilering		
Omgraving		
Avskjæringsgrøfting		
Anna grøfting (usystematisk)		
Sum alle tiltak	0	0
Tal dekar:	X 2 000 kr/dekar	Kr 0
Tal meter:	X 30 kr/meter*	Kr 0
Sum løyvd tilskot		Kr 0
*Avgrensa til kr 2 000 per dekar		
Frist for gjennomføring:		
Merknader		
Stad og dato	Underskrift	

5.5 Utbetaling av tilskot	
Dato for skriftleg oppmoding frå søkjaren om utbetaling:	
Følgjande dokumentasjon for gjennomføring av tiltak ligg føre (kryss av):	
<input type="checkbox"/>	Faktura frå entreprenøren, som viser kva som er gjort
<input type="checkbox"/>	Kvitteringar for innkjøp av røyr og anna materiell
<input type="checkbox"/>	Anna dokumentasjon (fotografi, synfaringsrapport, mv.)
<input type="checkbox"/>	Detaljert kart som viser faktisk plassering av grøfter og andre dreneringstiltak, etter avslutta drenering, digitalt
<input type="checkbox"/>	Detaljert kart som viser faktisk plassering av grøfter og andre dreneringstiltak, etter avslutta drenering, papir
Tilskot på kr	<input type="text"/> vert tilvist for utbetaling frå fylkesmannen
Stad og dato	Underskrift

6. Rettleiing for utfylling av skjema
<p>Felt 2 Dreneringstiltak</p> <p>Søknad om tilskot til systematisk grøfting, profilering og omgraving skal førast opp i tal dekar jord som skal drenerast. Tiltaka er definerte slik:</p> <ul style="list-style-type: none"> • Systematisk grøfting: Drenering med ein bestemt intensitet (avstand mellom grøftene) som dekkjer eit bestemt areal, tilstrekkeleg til å sikre tilfredsstillande dreneringstilstand av arealet. • Profilering: Overflateforming der eit system av opne grøfter med møneforma teigar imellom, sikrar avrenning frå overflata. • Omgraving: Omsnuing av jordprofilet på myrareal, slik at torvjord blir lagd under og eit lag av undergrunnsjord blir lagd på toppen. Omgravinga skal drenere arealet og betre bereevna. <p>Søknad om tilskot til avskjæringsgrøfting og anna (tilfeldig) grøfting skal gjevast opp i tal løpemetar grøft. Avskjæringsgrøfter hjelper til å hindre vassig frå ovanliggjande areal. Med anna grøfting meinast usystematisk eller tilfeldig grøfting / drenering for å turrleggje mindre parti på jordet.</p> <p>Felt 3 Plan for drenering med omtale av tiltak</p> <p>Du kan nytte skjemaet «Plan for drenering».</p> <p>Kart</p> <p>Legg ved kart i høveleg målestokk (f.eks. 1:1000 eller 1:2000) med dreneringsskisse. Kartet skal vise omriss av arealet som skal drenerast, plassering av hovudutløp, kummar, samle- og sugegrøfter. Hugs å merke av områder med erosjonsproblem eller tydeleg overflateavrenning, verdifulle landskapselement, naturmangfald og arkeologiske kulturminne på kartet. Etter at arbeidet er avslutta, skal du sende eit detaljert kart som viser faktisk plassering av grøfter og andre dreneringstiltak, til kommunen. Du finn kart på gardskart.skogoglandskap.no.</p> <p>Miljøvurdering</p> <p>Du kan nytte skjemaet «Miljøvurdering».</p> <p>Tidlegare drenering</p> <p>Dersom det er tvil om arealet tidlegare har vore drenert, må søkjaren dokumentere dette. Ofte vil gamle grøfter og grøfteutløp vere synlege. Aktuell dokumentasjon kan vere tidlegare grøfteplanar, tilskotsbrev om grøfting med grøftkart, relevante fakturaer, stadfesting frå entreprenør eller andre personar eller foto som viser effekt av gamle grøfter.</p> <p>Felt 4</p> <p>Eigaren eller andre som har skriftleg løyve til å gjennomføre tiltaket, skal underskrive søknaden.</p>

Automatisk freda kulturminne

Kulturminne er i kulturminnelova definert som alle spor etter menneskeleg aktivitet. Alle kulturminne frå før 1537, samt samiske kulturminne eldre enn 100 år, er automatisk freda. Kjende kulturminne er registrerte i Riksantikvaren sin database «Askeladden», som er tilgjengeleg på gardskart.skogoglandskap.no. I dyrka mark kan det likevel liggje ikkje kjende kulturminne under markoverflata. Spor frå busetjing og dyrking kan fortelje om garden si historie, ofte tilbake til mellom- og jernalderen.

Det er forbode å gjere inngrep i automatisk freda kulturminne utan særskild løyve. Den som gjennomfører tiltaket er ansvarleg for eventuelle skader på automatisk freda kulturminne. Dette gjeld sjølv om kommunen har gitt tilsegn om tilskot til drenering.

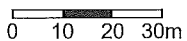
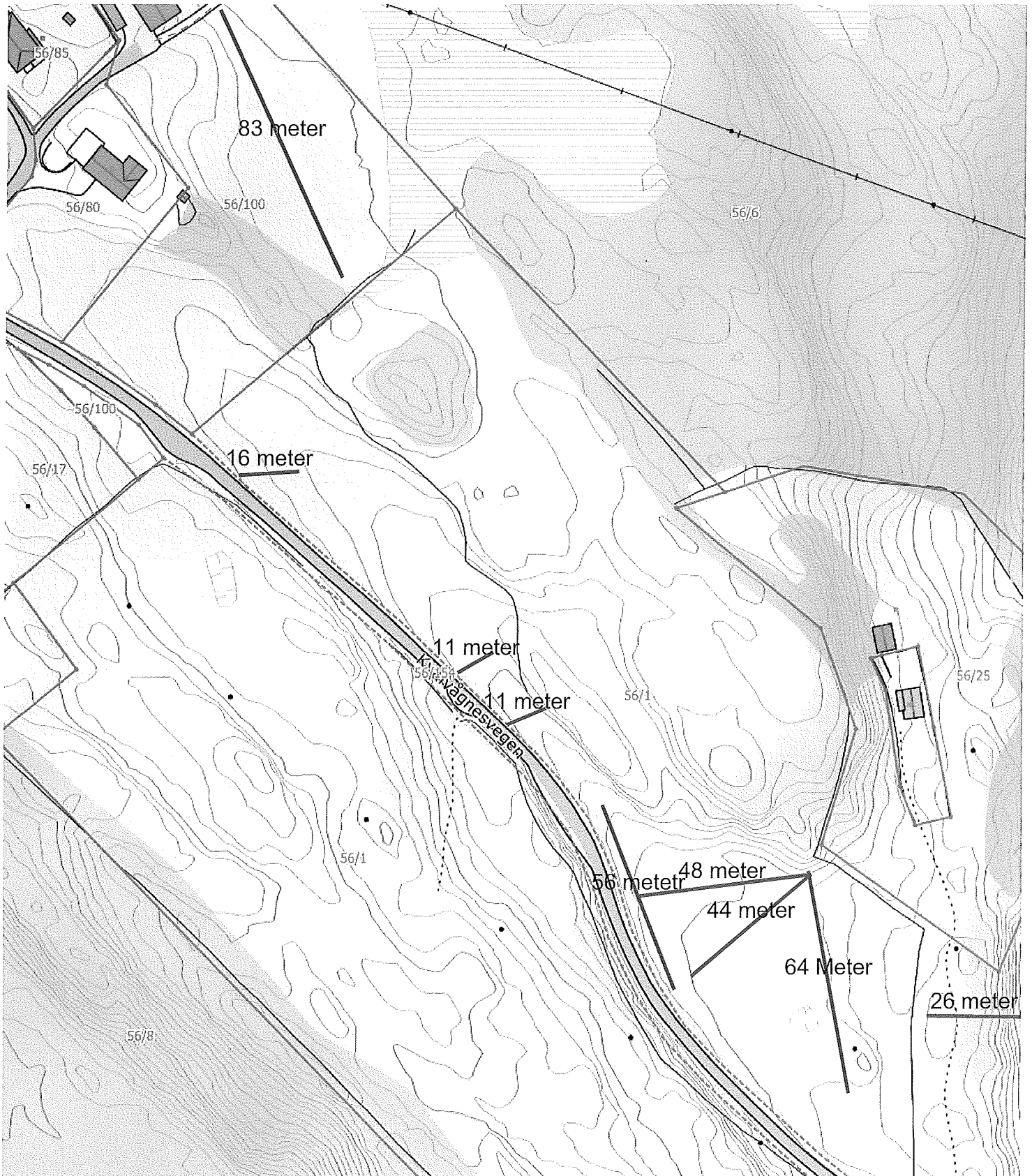
Kva skjer i sakshandsaminga?

Kommunen behandlar søknaden din om tilskot til drenering.

Dersom dreneringstiltaket kan få følgjer for automatisk freda kulturminne, skal kommunen innhente fråsegn frå regional kulturminneforvaltning.

I einskilde saker kan det vere nødvendig med ei arkeologisk registrering før kulturminneforvaltninga kan uttale seg endeleg. Dersom arealet du søker om tilskot til utgjer mindre enn 100 dekar, dekkjer staten alle utgifter til arkeologiske undersøkingar.

Dersom tiltaket er i konflikt med automatisk freda kulturminne, skal kulturminneforvaltninga uttale seg endeleg i saka innan tre månader frå dei har motteke søknaden.



Målestokk 1 : 1500 ved A4 utskrift
 Utskriftsdato: 09.01.2018

GÅRDSKART 1263-107/2
 Tilknyttede grunneiendommer:
 107/4 - 107/2



NIBIO
 NORSK INSTITUTT FOR
 BIOØKONOMI

Markslag (AR5) 13 klasser
 TEGNFORKLARING

	Fulldyrka jord
	Overflatedyrka jord
	Innmarksbeite
	Skog av særs høg bonitet
	Skog av høg bonitet
	Skog av middels bonitet
	Skog av lav bonitet
	Uproduktiv skog
	Myr
	Åpen jorddekt fastmark
	Åpen grunnlendt fastmark
	Bebygg, samf, vann, bre
	Ikke klassifisert
Sum:	

AREALTALL (DEKAR)

	38.5	
	9.4	
	128.7	176.6
	6.6	
	29.1	
	0.0	
	0.0	
	2.5	38.2
	68.9	
	3.8	
	107.0	179.7
	8.9	
	0.0	8.9
Sum:	403.4	403.4

Kartet viser en presentasjon av valgt type gårdskart for valgt eiendom. I tillegg vises bakgrunnskart for gjenkjennelse. Arealstatistikken viser arealer i dekar for alle teiger på eiendommen. Det kan forekomme avrundingsforskjeller i arealtallene.

Ajourføringsbehov meldes til kommunen.

- Arealressursgrenser
- Eiendomsgrenser

