

LINDÅS KOMMUNE	
Klassering	
27 FEB 2018	
Ark. saksnr. 18/741	Løp.dnr.
Saksh.	Tilgangskode

Søknad om tilskot til drenering av jordbruksjord

Kommunen fastset søknadsfrist. Send skjemaet til den kommunen der dreneringsarealet ligg, eitt skjema per kommune. Les rettleiinga i felt 6 før du fyller ut søknaden.

Tilskot til drenering kan ikkje gjevast til tiltak som er på begynt eller utført før kommunen har innvilga tilskot. Om tiltaket er i konflikt med automatisk freda kulturminne det ikkje er gitt dispensasjon for, vert denne søknaden også rekna som søknad om dispensasjon frå kulturminnelova. Dersom du under gjennomføringa av tiltaket råkar på automatisk freda kulturminne, skal du stanse arbeidet og varsle regional kulturminneforvaltning (fylkeskommunen og/eller Sametinget).

1. Grunnopplysningar

Organisasjonsnr. (9 siffer)	Fødselsnr. (11 siffer) (skal berre fyllast ut dersom søkjaren ikkje har org.nr.)	Kontonr. (11 siffer) 36320804013	
Søkjaren sitt namn Morten Skotsund			
Adresse Festevegen 102	Postnr. 5912	Poststad Seim	
E-post adresse mortenskot@hotmail.com		Telefonnr. 91175842	
Det blir søkt om tilskot til drenering på desse eigedomane:			
Kommunenr. (4 siffer)	Gardsnr.	Bruksnr.	Festenr.
	61	2,4	

2. Tiltak

Det kan gjevast tilskot til areal som tidlegare er drenert. Det kan også gjevast tilskot til planerte areal som ikkje tidlegare er drenerte.

Når blei eventuelt tidlegare drenering utført?

Type tiltak	Areal, dekar (heile tall)	Løpemeter grøft, meter
Systematisk grøfting		X
Profilering		
Omgraving		
Avskjæringsgrøfting		
Anna grøfting (usystematisk)		240
Sum alle tiltak	0	240
Tiltaket skal gjennomførast på (kryss av)	<input checked="" type="checkbox"/> Eigd areal	<input type="checkbox"/> Leigd areal
Merknader		

3. Vedlegg til søknaden (kryss av for vedlegg)	
Søknaden skal innehalde:	
<input type="checkbox"/>	Plan for drenering med omtale av tiltaka
<input checked="" type="checkbox"/>	Kart
<input type="checkbox"/>	Miljøvurdering
Søknaden kan innehalde:	
<input type="checkbox"/>	Dokumentasjon av tidlegare utført drenering, kva slag?
<input type="checkbox"/>	Anna:

4. Søkjaren sine merknader og underskrift	
Eg er ansvarleg for og godtek å:	
<ul style="list-style-type: none"> - gjere meg kjend med forskrift om tilskot til drenering og andre aktuelle lover og reglar i samband med tiltaket, - gi fullstendige og korrekte opplysningar i søknaden, inkl. aktuelle vedlegg, - gi nødvendige opplysningar til kommunen som grunnlag for å handsame søknaden, utbetale tilskot eller i samband med kontrolltiltak, - gjennomføre arbeidet innan fastset frist, - dokumentere at arbeidet er ferdig utført, - sende detaljert kart som viser faktisk plassering av grøfter og andre dreneringstiltak, til kommunen, etter at arbeidet er avslutta, - skriftleg oppmode kommunen om å utbetale tilskot, innan ein månad etter fastset frist for gjennomføring, - betale tilbake tilskot, heilt eller delvis, dersom det oppstår tilhøve som er i strid med føresetnadene for løyvinga. 	
Merknader	
Stad og dato	Underskrift
Knarvik, 22.02.2018	

5. Kommunen si saksbehandling (heile felt 5 blir fylt ut av kommunen)	
5.1 Status på området	
Området sin planstatus i kommuneplanen sin arealdel og eventuell reguleringsplan:	
5.2 Kulturminne	
Er arealet (heile eller delar) freda eller foreslått freda etter kulturminnelova?	<input type="checkbox"/> Ja <input type="checkbox"/> Nei
I tilfelle, kva slag vernestatus og / eller kva kulturminne?	
Kva slag undersøkingar har kommunen gjort på arealet med omsyn til kjende og ikkje kjende, automatisk freda kulturminne?	
Er det kjende, automatisk freda kulturminne på arealet?	<input type="checkbox"/> Ja <input type="checkbox"/> Nei
Avstand til næraste kjende, automatisk freda kulturminne:	meter
Kan tiltaket røre ikkje kjende, automatisk freda kulturminne?	<input type="checkbox"/> Ja <input type="checkbox"/> Nei
Dersom det er kryssa av ja på minst eitt av spørsmåla, skal kommunen innhente fråsegn frå regional kulturminneforvaltning. Denne fråsegna skal følgje søknaden. Dato for eventuell fråsegn:	

5.3 Naturmangfald

Er arealet verna eller foreslått verna etter naturmangfaldlova?

Ja Nei

I tilfelle, kva verneform?

Er det registrert verdiar som gjeld landskap og naturmangfald på arealet (medrekna prioriterte artar og utvalde naturtypar etter naturmangfaldlova)?

Ja Nei

I tilfelle, kva?

5.4 Vurdering (For utrekning av tilskot og registrering i fagsystem)

Søknaden

Løyvd som omsøkt

Løyvd med endring

Avslege

Avvist

Type tiltak	Areal, dekar (heile tall)	Løpemetar grøft, meter
Systematisk grøfting		
Profilering		
Omgraving		
Avskjæringsgrøfting		
Anna grøfting (usystematisk)		
Sum alle tiltak	0	0

Tal dekar:	X 2 000 kr/dekar	Kr	0
Tal meter:	X 30 kr/meter*	Kr	0
Sum løyvd tilskot		Kr	0

*Avgrensa til kr 2 000 per dekar

Frist for gjennomføring:

Merknader

Stad og dato

Underskrift

5.5 Utbetaling av tilskot	
Dato for skriftleg oppmoding frå søkjaren om utbetaling:	
Følgjande dokumentasjon for gjennomføring av tiltak ligg føre (kryss av):	
<input type="checkbox"/>	Faktura frå entreprenøren, som viser kva som er gjort
<input type="checkbox"/>	Kvitteringar for innkjøp av røyr og anna materiell
<input type="checkbox"/>	Anna dokumentasjon (fotografi, synfaringsrapport, mv.)
<input type="checkbox"/>	Detaljert kart som viser faktisk plassering av grøfter og andre dreneringstiltak, etter avslutta drenering, digitalt
<input type="checkbox"/>	Detaljert kart som viser faktisk plassering av grøfter og andre dreneringstiltak, etter avslutta drenering, papir
Tilskot på kr	<input type="text"/> vert tilvist for utbetaling frå fylkesmannen
Stad og dato	Underskrift

6. Rettleiing for utfylling av skjema

Felt 2
Dreneringstiltak

Søknad om tilskot til systematisk grøfting, profilering og omgraving skal førast opp i tal dekar jord som skal drenerast. Tiltaka er definerte slik:

- **Systematisk grøfting:**
Drenering med ein bestemt intensitet (avstand mellom grøftene) som dekkjer eit bestemt areal, tilstrekkeleg til å sikre tilfredsstillande dreneringstilstand av arealet.
- **Profilering:**
Overflateforming der eit system av opne grøfter med møneforma teigar imellom, sikrar avrenning frå overflata.
- **Omgraving:**
Omsnuing av jordprofilen på myrareal, slik at torvjord blir lagd under og eit lag av undergrunnsjord blir lagd på toppen. Omgravinga skal drenere arealet og betre berevna.

Søknad om tilskot til **avskjæringsgrøfting** og **anna (tilfeldig) grøfting** skal gjevast opp i tal løpemeter grøft. Avskjæringsgrøfter hjelper til å hindre vassig frå ovanliggjande areal. Med anna grøfting meinast usystematisk eller tilfeldig grøfting / drenering for å tørleggje mindre parti på jordet.

Felt 3
Plan for drenering med omtale av tiltak

Du kan nytte skjemaet «[Plan for drenering](#)».

Kart

Legg ved kart i høveleg målestokk (f.eks. 1:1000 eller 1:2000) med dreneringsskisse. Kartet skal vise omriss av arealet som skal drenerast, plassering av hovudutløp, kummar, samle- og sugegrøfter. Hugs å merke av områder med erosjonsproblem eller tydeleg overflateavrenning, verdifulle landskapselement, naturmangfald og arkeologiske kulturminne på kartet. Etter at arbeidet er avslutta, skal du sende eit detaljert kart som viser faktisk plassering av grøfter og andre dreneringstiltak, til kommunen. Du finn kart på gardskart.skogoglandskap.no.

Miljøvurdering

Du kan nytte skjemaet «[Miljøvurdering](#)».

Tidlegare drenering

Dersom det er tvil om arealet tidlegare har vore drenert, må søkjaren dokumentere dette. Ofte vil gamle grøfter og grøfteutløp vere synlege. Aktuell dokumentasjon kan vere tidlegare grøfteplanar, tilskotsbrev om grøfting med grøftekart, relevante fakturaer, stadfesting frå entreprenør eller andre personar eller foto som viser effekt av gamle grøfter.

Felt 4

Eigaren eller andre som har skriftleg løyve til å gjennomføre tiltaket, skal underskrive søknaden.

Automatisk freda kulturminne

Kulturminne er i kulturminnelova definert som alle spor etter menneskeleg aktivitet. Alle kulturminne frå før 1537, samt samiske kulturminne eldre enn 100 år, er automatisk freda. Kjende kulturminne er registrerte i Riksantikvaren sin database «Askeladden», som er tilgjengeleg på gardskart.skogoglandskap.no. I dyrka mark kan det likevel liggje ikkje kjende kulturminne under markoverflata. Spor frå busetjing og dyrking kan fortelje om garden si historie, ofte tilbake til mellom- og jernalderen.

Det er forbode å gjere inngrep i automatisk freda kulturminne utan særskild løyve. Den som gjennomfører tiltaket er ansvarleg for eventuelle skader på automatisk freda kulturminne. Dette gjeld sjølv om kommunen har gitt tilsegn om tilskot til drenering.

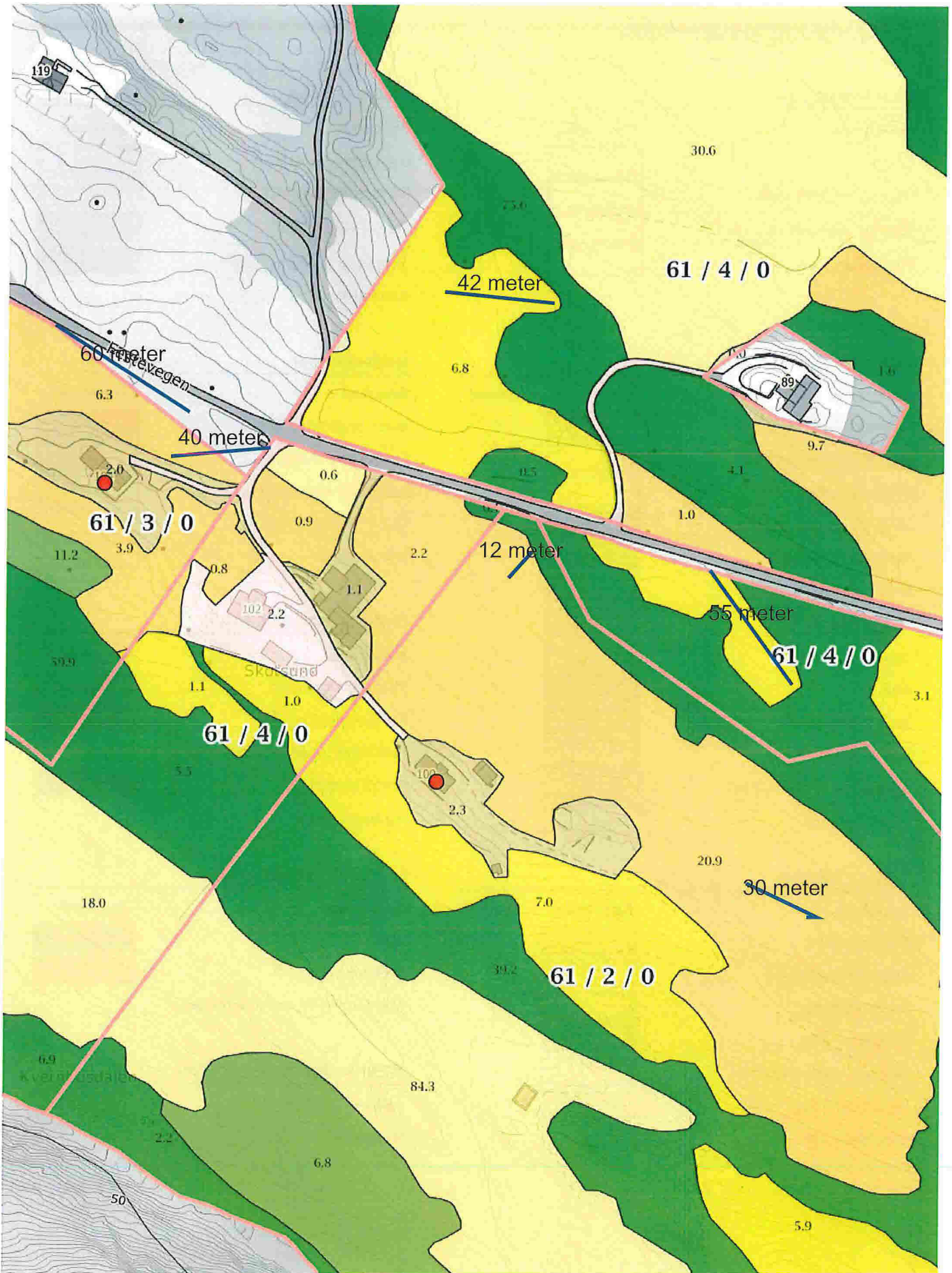
Kva skjer i sakshandsaminga?

Kommunen behandlar søknaden din om tilskot til drenering.

Dersom dreneringstiltaket kan få følgjer for automatisk freda kulturminne, skal kommunen innhente fråsegn frå regional kulturminneforvaltning.

I einskilde saker kan det vere nødvendig med ei arkeologisk registrering før kulturminneforvaltninga kan uttale seg endeleg. Dersom arealet du søker om tilskot til utgjer mindre enn 100 dekar, dekkjer staten alle utgifter til arkeologiske undersøkingar.

Dersom tiltaket er i konflikt med automatisk freda kulturminne, skal kulturminneforvaltninga uttale seg endeleg i saka innan tre månader frå dei har motteke søknaden.



Målestokk 1:2000 ved A4 stående utskrift







Tegnforklaring arealstatistikk




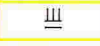



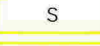

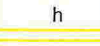

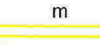










Eiendomsgrenser

Beskrivelse	Fargekode
Grense	
Uregistrert jordsameie	
Uavklart eierforhold	
Tvisteteig	






Erosjonsrisiko

Beskrivelse	Fargekode
Liten erosjonsrisiko	
Middels erosjonsrisiko	
Stor erosjonsrisiko	
Svært stor erosjonsrisiko	
Ikke kartlagt	

AR5 - 13 klasser

Beskrivelse	Fargekode	Symbol
Fulldyrka jord		
Overflatedyrka jord		
Innmarksbeite		
Skog, særs høg bonitet		
Skog, høg bonitet		
Skog, middels bonitet		
Skog, lav bonitet		
Uproduktiv skog		
Myr		
Jorddekt fastmark		
Skrinn fastmark		
Bebyggd, samf, vann, bre		
Ikke klassifisert		








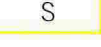



Jordressurser

Beskrivelse	Fargekode
Ingen begrensninger	
Små begrensninger	
Moderate begrensninger	
Store begrensninger	
Ikke kartlagt	

Endring markslag (AR5)

Beskrivelse	Fargekode
Til jordbruksareal	
Fra jordbruksareal	
Endringer innen jordbruksareal	
Andre endringer	
Ingen endringer	

AR5 - 7 klasser

Beskrivelse	Fargekode	Symbol
Fulldyrka jord		
Overflatedyrka jord		
Innmarksbeite		
Produktiv skog		
Bebyggd, samf, vann, bre		
Annet markslag		
Ikke klassifisert		

Helling jordbruksareal

Beskrivelse	Fargekode
Større enn 1:3	
Mellom 1:5 og 1:3	
Mindre helling, samt andre areal	

Grenser for arealressurser

På kart	
På flybilde	