





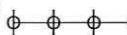




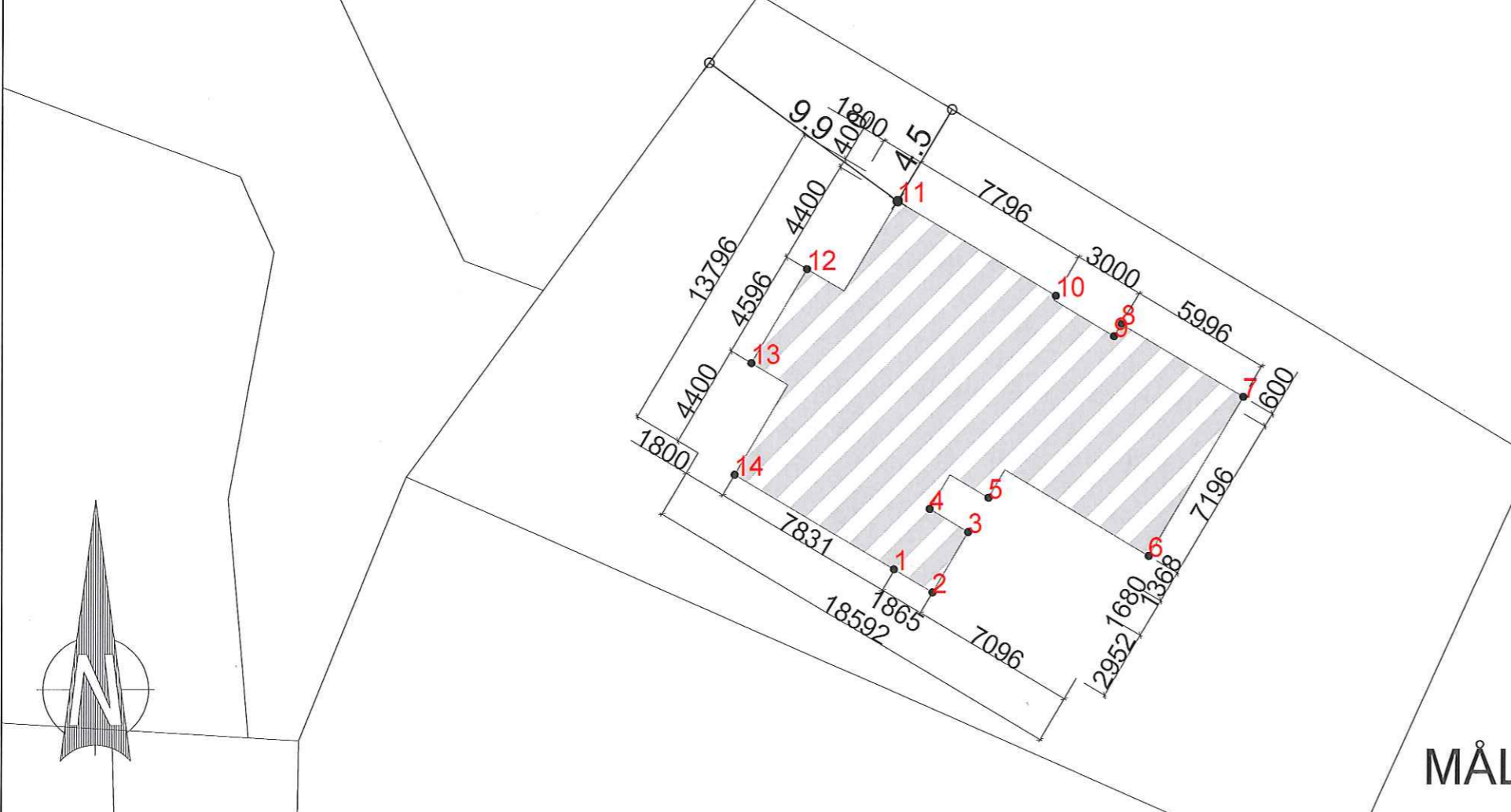


TEGNFORKLARING

- Fargesymboler
-  Fasadeliv utvendig kledning
 -  Uteoppholdsareal
 -  Tomteareal/Grøntareal
 -  Gårdsplass og gangveier
 -  Utvendig bindingsverk/opusset mur
- Hensynssoner (PBL § 12-6)
-  Høyspenningsanlegg (inkl. høyspentkat)
- Linjesymbol
-  Måle- og avstandslinje
- Punktsymbol
-  Senterpunkt tiltak
 -  Hovedinggang
 -  Garasje innkjøring
 -  Renovasjon



Id	Øst	Nord
1	294018,76	6722132,00
2	294020,40	6722131,03
3	294021,90	6722133,57
4	294020,27	6722134,54
5	294022,76	6722135,01
6	294029,56	6722132,57
7	294033,54	6722139,27
8	294028,39	6722142,33
9	294028,08	6722141,82
10	294025,60	6722143,52
11	294018,9	6722147,5
12	294015,106	6722144,64
13	294012,759	6722140,69
14	294012,06	6722135,98

Koordinatsystem: EUREF 89 UTM 32
 Høydegrunnlag: NN2000
 Uttaksdato kart: 05.12.2017

C	16.03.18	Garasje samt innkjørsel	KL
B	30.01.18	Fjerning av garasje	KL
A	29.01.18	Justering gangveg og parkering	KL

Revisjonsbeskrivelse:
 Prosjekt:
 Prosjekteringsfase:
 Byggemelding

Arkitekt:



Tiltakshaver:
 Audhild Øksnes

Byggeplass:
 Stølshaugane
 5911 Alversund
 Gnr./Bnr./Kommune:
 141 77 Lindås

Type tegning:
 SITUASJONSPLAN / STIKNINGSPLAN

Prosjekt-/saksnummer:	Tegning nummer:	Rev:	Målestokk:
18103	550	C	1:500

LEITE & HOWDEN ARKITEKT OG INGENIØRFORNØR	Ekstern ref.:	2380081
	Tegning dato:	24.01.18
	Signatur:	KL

MÅLESTOKK 1:250

Denne tegning er beskyttet etter lov om åndsverk av 12.05.1961 og må ikke benyttes uten skriftlig samtykke. ©