

Nullstill



Søknad om tillatelse til tiltak uten ansvarsrett

etter plan- og bygningsloven (pbl) § 20-4 og SAK kap. 3

Opplysninger gitt i søknaden eller vedlegg til søknaden vil bli registrert i matrikkelen.

LINDÅS KOMMUNE	
Klassering	
26 MAR 2018	
Ark. saksnr. 18/1123	Løpenr.
Tilgangskode	

Søkes det om dispensasjon fra plan- og bygningsloven, forskrift eller arealplan?	<input type="checkbox"/> Ja	<input checked="" type="checkbox"/> Nei
Er det behov for tillatelse/samtykke/uttalelse fra annen myndighet?	<input type="checkbox"/> Ja	<input checked="" type="checkbox"/> Nei
Hvis ja, så oppfylles ikke vilkårene for 3 ukers saksbehandling, jf. pbl § 21-7 tredje ledd		
Nabovarsling, jf. pbl 21-3, skal være gjennomført før søknaden sendes kommunen. (Blankett 5154, 5155, 5156).		
Foreligger det merknader fra naboer eller gjenboere?	<input type="checkbox"/> Ja	<input checked="" type="checkbox"/> Nei
Hvis nei på alle spørsmålene over, anses tillatelse gitt tre uker etter at fullstendig søknad er mottatt i kommunen		
Skal tiltaket prosjekteres og utføres i samsvar med TEK10, i henhold til overgangsbestemmelsen i TEK17 § 17-2?	<input type="checkbox"/> Ja	<input type="checkbox"/> Nei

Søknaden gjelder							
Eiendom/byggested	Gnr.	Bnr.	Festenr.	Seksjonsnr.	Bygningsnr.	Bolignr.	Kommune
	206	3					
	Adresse Høylandsvegen 84				Postnr. 5915	Poststed HJELMÅS	
Tiltakets art	Mindre tiltak til bebygd eiendom, pbl § 20-4 og SAK kap. 3						
	<input type="checkbox"/> Tilbygg < 50 m ² <input type="checkbox"/> Frittliggende bygning (ikke boligformål) < 70 m ² <input type="checkbox"/> Skilt/reklame (SAK10 § 3-1 d)						
	<input checked="" type="checkbox"/> Driftsbygning i landbruket med samlet bruksareal (BRA) mindre enn 1000 m ² , jf. pbl § 20-4 bokstav b) og SAK10 § 3-2						
	<input type="checkbox"/> Midlertidig bygning/konstruksjon/anlegg (som ikke skal plasseres for lengre tidsrom enn 2 år) <input type="checkbox"/> Bruksendring fra tilleggsdel til hoveddel eller omvendt innenfor en bruksenhet <input type="checkbox"/> Riving av tiltak som nevnt i SAK10 § 3-1						
	<input type="checkbox"/> Oppretting/endring av matrikkelenhet		<input type="checkbox"/> Grunn-eiendom	<input type="checkbox"/> Anleggs-eiendom	<input type="checkbox"/> Festegrund over 10 år	<input type="checkbox"/> Arealoverføring	
	<input type="checkbox"/> Annet:						
	Planlagt bruk/formål		Beskriv Silo				

Arealdisponering							
Planstatus mv.	Sett kryss for gjeldende plan						
	<input checked="" type="checkbox"/> Arealdel av kommuneplan		<input type="checkbox"/> Reguleringsplan			<input type="checkbox"/> Bebyggelsesplan	
	Navn på plan						
Areal	BYA eksisterende	BYA nytt	Sum BYA	BRA eksisterende	BRA nytt	Sum BRA	Tomteareal
		56					
Grad av utnyttning	Vis beregning av grad av utnyttning. Veiledning finnes på www.dibk.no eller kontakt kommunen						

Plassering			
Plassering av tiltaket	Kan høyspent kraftlinje være i konflikt med tiltaket?	<input type="checkbox"/> Ja	<input checked="" type="checkbox"/> Nei
	Hvis ja, må avklaring med berørt rettighetshaver være dokumentert	Vedlegg nr. Q -	
Plassering av tiltaket	Kan vann- og avløpsledninger være i konflikt med tiltaket?	<input type="checkbox"/> Ja	<input checked="" type="checkbox"/> Nei
	Hvis ja, må avklaring med berørt rettighetshaver være dokumentert	Vedlegg nr. Q -	
Avstand	Minste avstand til nabogrense	20	m
	Minste avstand til annen bygning	15	m
	Minste avstand til midten av vei		m
Dette skal vises på situasjonsplanen			

Krav til byggegrunn (pbl § 28-1)		
Flom (TEK17 § 7-2)	Skal byggverket plasseres i flomutsatt område? <input checked="" type="checkbox"/> Nei <input type="checkbox"/> Ja	Vedlegg nr.
Skred (TEK17 § 7-3)	Skal byggverket plasseres i skredutsatt område? <input checked="" type="checkbox"/> Nei <input type="checkbox"/> Ja	Vedlegg nr.
Andre natur- og miljøforhold (pbl § 28-1)	Foreligger det vesentlig ulempe som følge av natur- og miljøforhold? <input checked="" type="checkbox"/> Nei <input type="checkbox"/> Ja Dersom ja, beskriv kompensierende tiltak i vedlegg	Vedlegg nr.

Tilknytning til veg og ledningsnett		
Adkomst vegloven §§ 40-43 pbl § 27-4	Gir tiltaket ny/endret adkomst <input type="checkbox"/> Ja <input checked="" type="checkbox"/> Nei	Tomta har adkomst til følgende veg som er opparbeidet og åpen for alminnelig ferdsel: <input type="checkbox"/> Riksveg/fylkesveg Er avkjøringstillatelse gitt? <input type="checkbox"/> Ja <input type="checkbox"/> Nei <input type="checkbox"/> Kommunal veg Er avkjøringstillatelse gitt? <input type="checkbox"/> Ja <input type="checkbox"/> Nei <input type="checkbox"/> Privat veg Er vegrett sikret ved tinglyst erklæring? <input type="checkbox"/> Ja <input type="checkbox"/> Nei
Overvann	Takkvann/overvann føres til: <input type="checkbox"/> Avløpssystem <input type="checkbox"/> Terreng	
<i>Feltene "Vannforsyning" og "Avløp" skal kun fylles ut for driftsbygning i landbruket, midlertidige tiltak eller oppretting av matrikkelenhet.</i>		
Vannforsyning pbl §§ 27-1, 27-3	Tilknytning i forhold til tomta <input type="checkbox"/> Offentlig vannverk <input type="checkbox"/> Privat vannverk* <input type="checkbox"/> Annen privat vannforsyning, innlagt vann* <input type="checkbox"/> Annen privat vannforsyning, ikke innlagt vann* Dersom vanntilførsel forutsetter tilknytning til annen privat ledning eller krysser annens grunn, foreligger rettighet ved tinglyst erklæring? <input type="checkbox"/> Ja <input type="checkbox"/> Nei	* Beskriv Vedlegg nr. Q -
Avløp pbl §§ 27-2, 27-3	Tilknytning i forhold til tomta <input type="checkbox"/> Offentlig avløpsanlegg <input type="checkbox"/> Privat avløpsanlegg Skal det installeres vannklosett? <input type="checkbox"/> Ja <input type="checkbox"/> Nei Foreligger utslippstillatelse? <input type="checkbox"/> Ja <input type="checkbox"/> Nei Dersom avløpsanlegg forutsetter tilknytning til annen privat ledning eller krysser annens grunn, foreligger rettighet ved tinglyst erklæring? <input type="checkbox"/> Ja <input type="checkbox"/> Nei	Vedlegg nr. Q -

Vedlegg			
Beskrivelse av vedlegg	Gruppe	Nr. fra – til	Ikke relevant
Dispensasjonssøknader/innvilget dispensasjon	B	-	<input type="checkbox"/>
Kvittering for nabovarsel/Opplysninger gitt i nabovarsel/nabomerknader/kommentarer til nabomerknader	C	-	<input type="checkbox"/>
Situasjonsplan/avkjøringsplan	D	-	<input type="checkbox"/>
Tegninger plan, snitt, fasade (eksisterende)	E	-	<input type="checkbox"/>
Tegninger plan, snitt, fasade (ny)	E	-	<input type="checkbox"/>
Uttalelse/vedtak fra annen myndighet SAK10 § 6-2 og pbl § 21-5	I	-	<input type="checkbox"/>
Rekvisisjon av oppmålingsforretning	J	-	<input type="checkbox"/>
Andre vedlegg	Q	-	<input type="checkbox"/>

Erklæring og underskrift		
Tiltakshaver		
Tiltakshaver forplikter seg til å gjennomføre tiltaket iht. plan- og bygningsloven (pbl), byggteknisk forskrift og gitt tillatelse.		
Navn <i>Nils Rasmussen</i>	Telefon (dagtid)	Mobiltelefon
Adresse <i>Høylandsgate 84</i>	Postnr. <i>5915</i>	Poststed <i>Hærum</i>
Dato <i>26/3/18</i>	Underskrift <i>Nils Rasmussen</i>	E-post
Gjentas med blokkbokstaver		Eventuelt organisasjonsnr.

Vedlegg C -	Side - av
----------------	-------------

Nullstill



Kvittering for nabovarsel skal sendast kommunen saman med søknaden

Nabovarsel kan anten sendast som rekommandert sending, overleverast personleg mot kvittering eller sendast på e-post mot kvittering. Med kvittering for at e-posten er motteken meinerst e-post frå nabo/gjenbuar som stadfester at nabovarslet er motteke. Ved personleg overlevering vil signatur gjelde som stadfesting av at varslet er motteke. Det kan òg signerast på at ein gir samtykke til tiltaket.

Tiltaket gjeld							
Eigedom/ byggjestad	Gnr.	Bnr.	Festenr.	Seksjonsnr.	Bygningsnr.	Bustadnr.	Kommune
	206 3						
	Adresse HØVLANDSVEGEN 84				Postnr.	Poststad HØELMIS	
	5915						

Følgjande naboar har motteke eller fått rek. sending av vedlagte nabovarsel med tilhøyrande vedlegg:

Nabo-/gjenbuareigedom				Eigar/festar av nabo-/gjenbuareigedom			
Gnr.	Bnr.	Festenr.	Seksjonsnr.	Namn på eigar/festar		Dato sendt e-post	
206	1			BARD Ø. KRILLIS			
Adresse HØVLANDSVEGEN				Adresse		Kvittering må leggjast ved	
Postnr.				Postnr.		Poststad	
5915				HØELMIS		Poststaden sitt reg.nr.	
Personleg kvittering for		Dato	Sign.	Personleg kvittering for		Dato	Sign.
<input type="checkbox"/> motteke varsel				<input checked="" type="checkbox"/> samtykke til tiltaket		24/3-18	Bard Ø. Krillis

Nabo-/gjenbuareigedom				Eigar/festar av nabo-/gjenbuareigedom			
Gnr.	Bnr.	Festenr.	Seksjonsnr.	Namn på eigar/festar		Dato sendt e-post	
Adresse				Adresse		Kvittering må leggjast ved	
Postnr.				Postnr.		Poststad	
Poststaden sitt reg.nr.							
Personleg kvittering for		Dato	Sign.	Personleg kvittering for		Dato	Sign.
<input type="checkbox"/> motteke varsel				<input type="checkbox"/> samtykke til tiltaket			

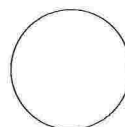
Nabo-/gjenbuareigedom				Eigar/festar av nabo-/gjenbuareigedom			
Gnr.	Bnr.	Festenr.	Seksjonsnr.	Namn på eigar/festar		Dato sendt e-post	
Adresse				Adresse		Kvittering må leggjast ved	
Postnr.				Postnr.		Poststad	
Poststaden sitt reg.nr.							
Personleg kvittering for		Dato	Sign.	Personleg kvittering for		Dato	Sign.
<input type="checkbox"/> motteke varsel				<input type="checkbox"/> samtykke til tiltaket			

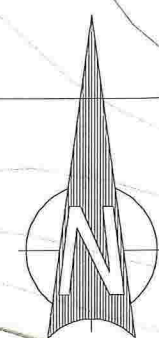
Nabo-/gjenbuareigedom				Eigar/festar av nabo-/gjenbuareigedom			
Gnr.	Bnr.	Festenr.	Seksjonsnr.	Namn på eigar/festar		Dato sendt e-post	
Adresse				Adresse		Kvittering må leggjast ved	
Postnr.				Postnr.		Poststad	
Poststaden sitt reg.nr.							
Personleg kvittering for		Dato	Sign.	Personleg kvittering for		Dato	Sign.
<input type="checkbox"/> motteke varsel				<input type="checkbox"/> samtykke til tiltaket			

Nabo-/gjenbuareigedom				Eigar/festar av nabo-/gjenbuareigedom			
Gnr.	Bnr.	Festenr.	Seksjonsnr.	Namn på eigar/festar		Dato sendt e-post	
Adresse				Adresse		Kvittering må leggjast ved	
Postnr.				Postnr.		Poststad	
Poststaden sitt reg.nr.							
Personleg kvittering for		Dato	Sign.	Personleg kvittering for		Dato	Sign.
<input type="checkbox"/> motteke varsel				<input type="checkbox"/> samtykke til tiltaket			

Det er per dags dato innlevert rekommandert sending til ovannemnde adressatar.

Samla tal sendingar: _____ Sign.






Snitt

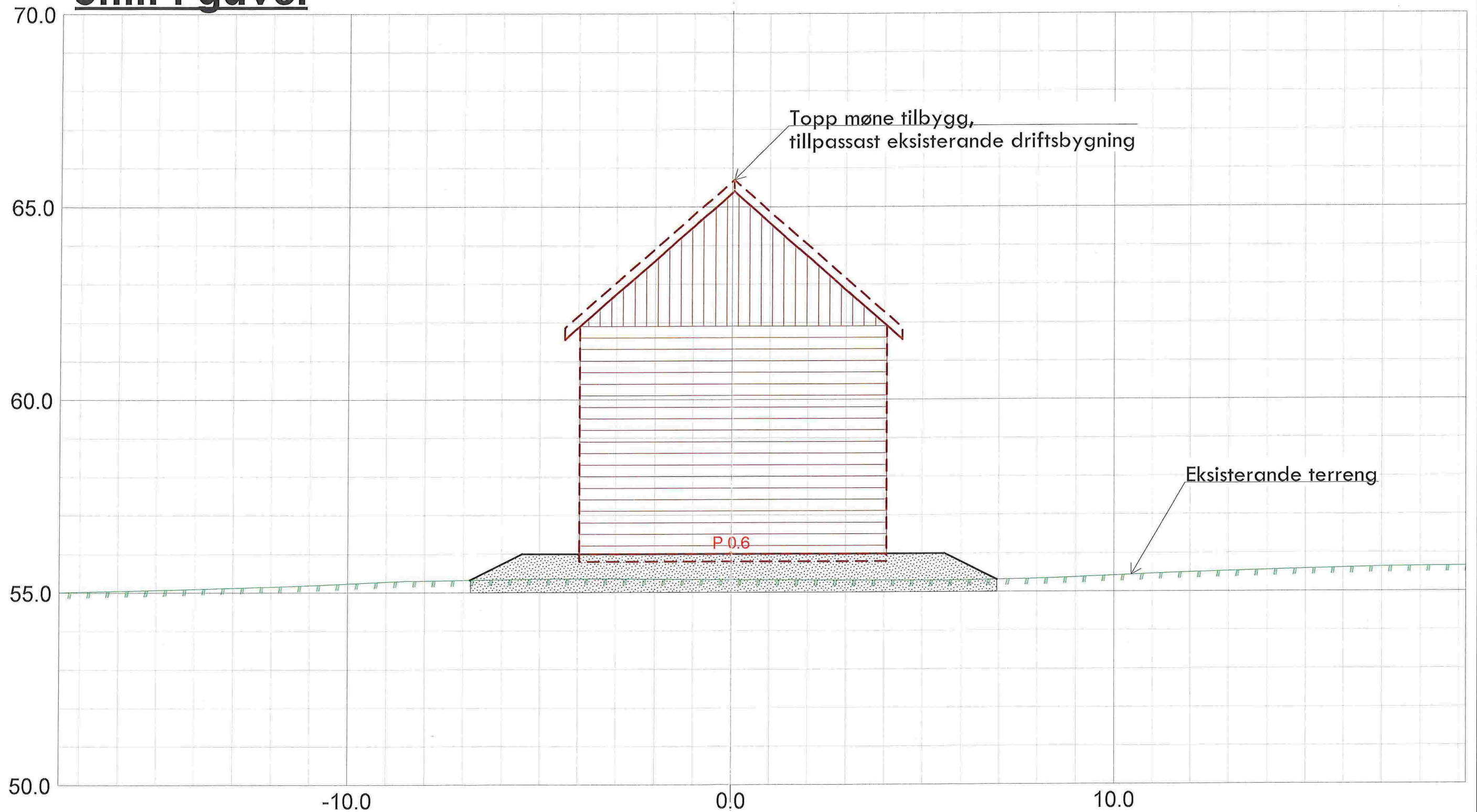
Nytt tilbygg/silobygg


Eksisterende driftsbygning

Snitt

Nils Kaalaas Høylandsvegen 84 5915 Hjelmas			
Dato 23.08.2017	Konstr./tegrat sh	Godkjent	Målestokk
 Epost: post@sh-oppmaling.no Tlf 472 99 092			Erstatning for:
Plantegning utkast tilbygg driftsbygning/ silobygg Gnr 206, bnr 3			Erstatet av: 901
Hensyn:		Beregning	Lindås kommune

Snitt i gavel



Nils Kaalaas Høylandsvegen 84 5915 Hjelmås				
Dato	Konstr. tegnet	Godkjent	Målestokk	 <small>Epost: post@sh-oppmaling.no Tlf: 472 99 092</small>
18.08.2017	sh		1:100	
Snitt i gavel Tilbygg driftsbygning/silbygg Gnr 206, bnr 3				Erstatning for: Erstatning nr: 301
Henvisning		Beregning		Lindås kommune