

- |                        |                 |
|------------------------|-----------------|
| Målte Grenser          | Våningshus      |
| Registrerte Grenser    | Større bustader |
| Udefinert grense       | Hytte/feriehus  |
| Terrengmålte grense    | Garasje/uthus   |
| Konstruert grensepunkt | Industri/lager  |
| Bolig                  | Andre bygg      |
| Bustad m/leilighet     |                 |
- Beliggenhet og høyder må oppfattes som orienterende.  
 Koordinatsystem: UTM(EUREF89) - SONE 32 (EPSG:32632)  
 Høydesystem: (EPSG:)



Grunnkart.

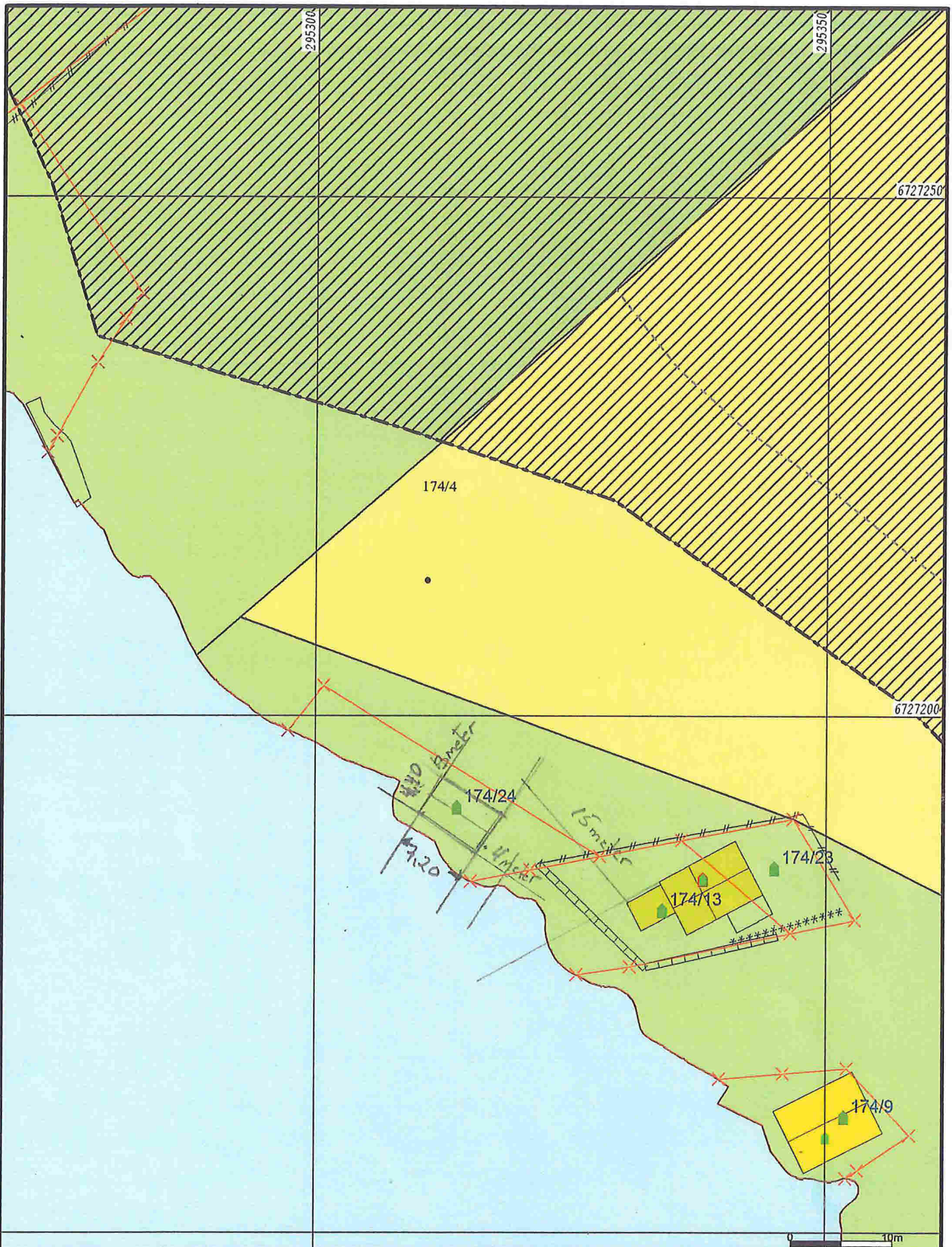
Lindås kommune  
Geodata avdeling



Dato: 2018.04.18  
Sign: SSO

G.nr. 174, b.nr. 24.


Målestokk  
1:500



Bustadbygging	Idrettsanlegg	Friområde
Fritidsbustader	Andre typer nærmer angitt b	Ervervsområde
Semtrumsformål	Grav og urnelund	LNFR
Off. privat tenesteyting	Komb bebyggelse og Næring	Spredt bustadbyg
Fritids- og turistforemål	Veg	Spredt Fritidsbusi
Råstoffutnytting	Hamn	Spredt Næringsb;
Næringsbebyggelse	Grønstruktur	Bruk og vern av s



Lindås kommune  
Geodata avdeling  
Kommuneplan 2011 -2023.




Belleggenhet og høyer må oppfattes som orienterende.  
Koordinatsystem: UTM(EUREF89) - SONE 32 (EPSG:32632)  
Høydssystem: (EPSG:)

Dato: 2018.04.18  
Sign: SBO

G.nr. 174, b.nr. 24.

Målestokk  
1:500



	1:200 0 100 200		15. 10. 1961		15. 10. 1961		15. 10. 1961		
	15. 10. 1961		15. 10. 1961		15. 10. 1961		15. 10. 1961		
15. 10. 1961		15. 10. 1961		15. 10. 1961		15. 10. 1961		15. 10. 1961	
15. 10. 1961		15. 10. 1961		15. 10. 1961		15. 10. 1961		15. 10. 1961	
15. 10. 1961		15. 10. 1961		15. 10. 1961		15. 10. 1961		15. 10. 1961	
15. 10. 1961		15. 10. 1961		15. 10. 1961		15. 10. 1961		15. 10. 1961	
15. 10. 1961		15. 10. 1961		15. 10. 1961		15. 10. 1961		15. 10. 1961	
15. 10. 1961		15. 10. 1961		15. 10. 1961		15. 10. 1961		15. 10. 1961	
15. 10. 1961		15. 10. 1961		15. 10. 1961		15. 10. 1961		15. 10. 1961	