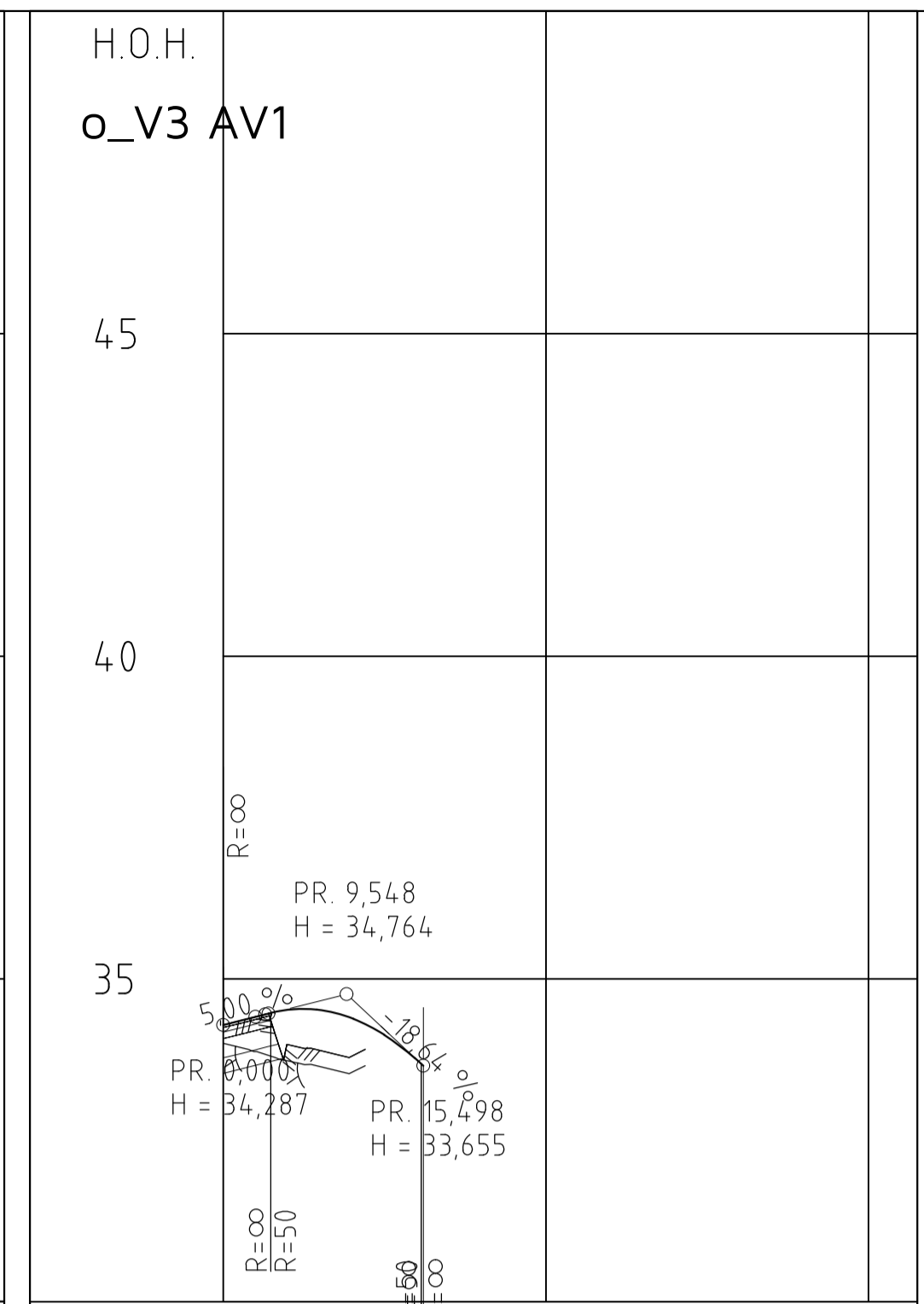
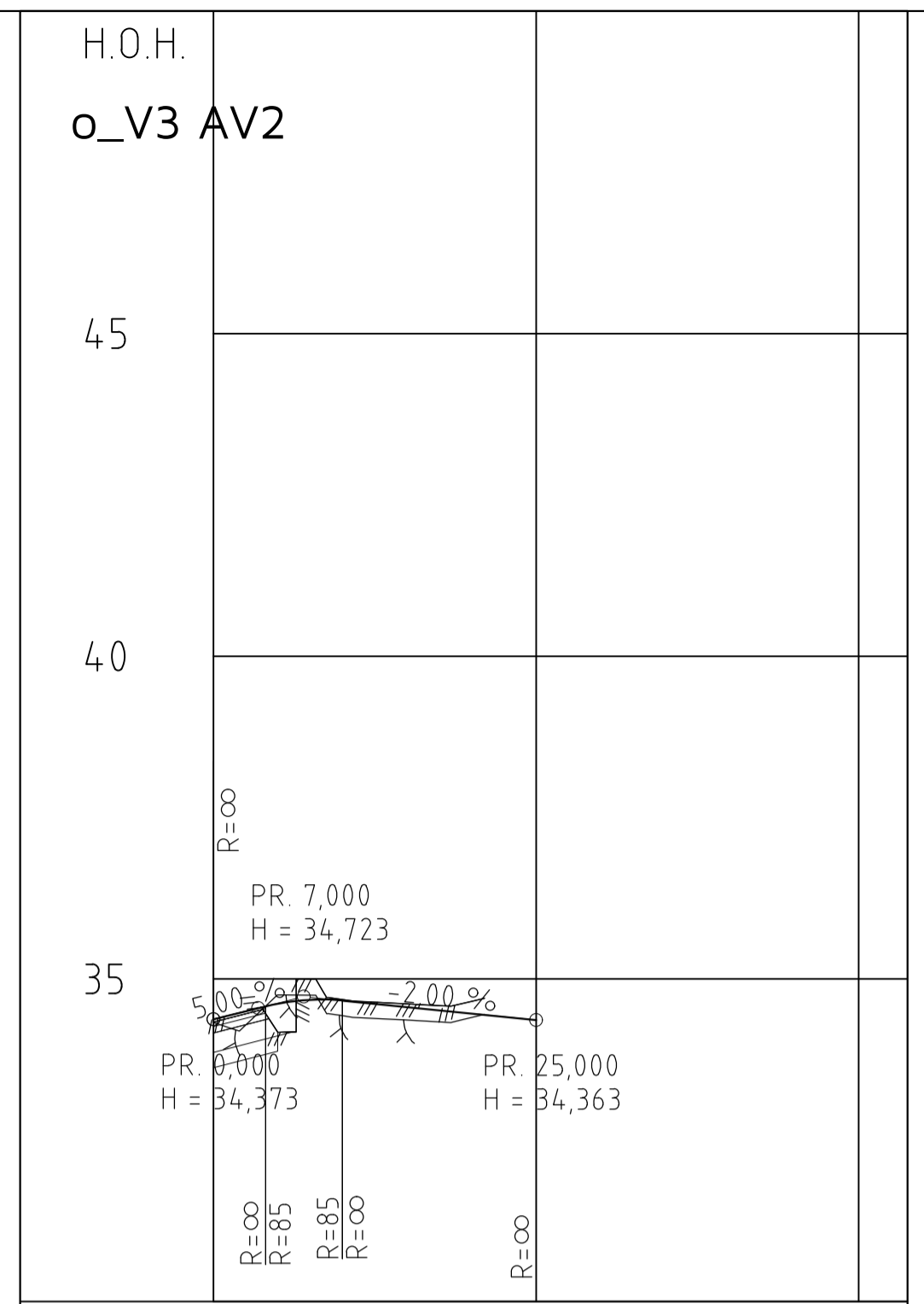


PROFIL NR.	0	25	50	75
HOR.KURV.	R=∞	R=-8	R=∞	R=-45
BREDEDEUTV.	0,00m	0,00m	4,75m	7,00m
TVERRRFALL	10,0%	3,0%	2,4%	2,4%
PROFIL H.	22,74	22,59	22,38	22,09
TERRENG H.	22,74	24,28	21,00	19,75
OVERBYGN.T.	65CM	65CM	65CM	65CM

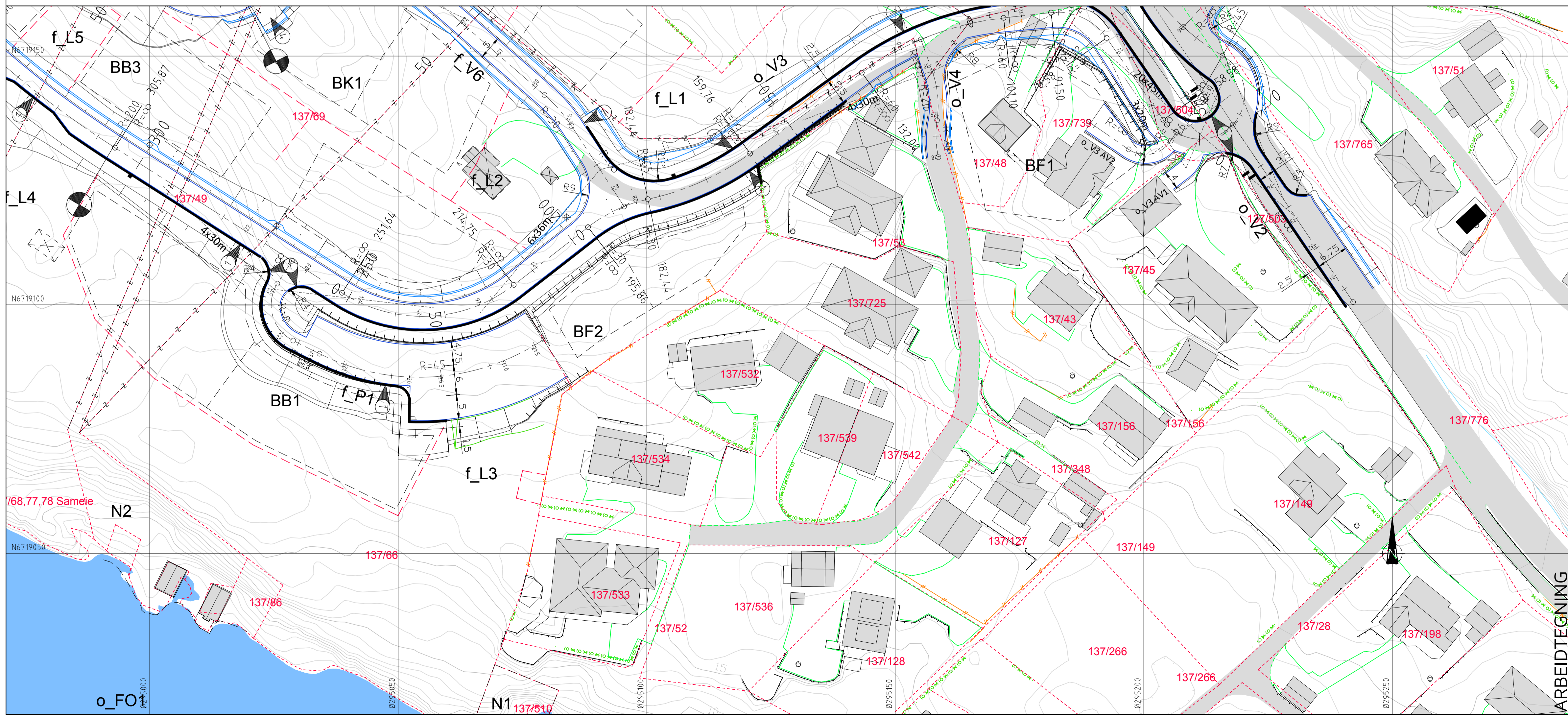


PROFIL NR.	0	25	50
HOR.KURV.	R=∞	R=6	R=∞
BREDEDEUTV.			
TVERRRFALL	5,0%	1,0%	1,0%
PROFIL H.	34,287	34,79	34,37
TERRENG H.	34,287	33,88	33,87
OVERBYGN.T.	65CM	65CM	65CM



PROFIL NR.	0	25	50
HOR.KURV.	R=∞	R=6	R=∞
BREDEDEUTV.			
TVERRRFALL	5,0%	1,0%	1,0%
PROFIL H.	34,373	34,67	34,61
TERRENG H.	34,17	34,67	34,61
OVERBYGN.T.	65CM	65CM	65CM

- MERKNAD**
- ① Nedsenking fortauskant for krysningspunkt fotgjengere. Høyde 0/20mm. Lengde 2,0m. Nedsenking fra full høyde utføres over 1,0m.
 - ② Nedsenking fortauskant for avkjørsel p-plass. Høyde 0/50mm. Lengde 5,0m. Nedsenking fra full høyde utføres over 1,0m.
 - ③ Planering for oppstillingsplass renovasjon. Bredde 3,0m.
 - ④ Planering for netstasjon. Bxl=4,5x3,5m



TEGNFORKLARING

- Vegskjering
- Grøftebunn
- Senterlinje
- Kjørebaneant
- Skulderkant
- Vegfylling
- Profilnummer
- Fortauskant
- Støttemur
- Telt gjerde/skjerm
- Sykkelsperre
- Frisikt
- Eiendomsgrænse
- Byggegrænse
- Vegsluk m/ristlukk
- Vegsluk m/kuppelrist
- Vegsluk m/kjefestluk
- Eks. eiendomsgrænser
- Eks. eiendomsgrænse - utgåar
- Eksisterende vei
- Eksisterende mur
- Eksisterende gjerde
- Byggetrinnsgrænse

A	31.07.17	THF	Veg o V3 AV1 og AV2. Høyder f_P1. ARBEIDSTEGNING
Rev.	Dato	Sign.	Revisjonen gjelder
Oppdragsgiver			
SOMMERRO PANORAMA AS			
Prosjekt			
Kubbaleitet bustadområde.			
Plan og lengdeprofil parkeringsplass f_P1 og avkjørsler veg o_V3.			
Tegn.	Kontr.	Godk.	
THF	THF		
Date:		25.04.17	
Målestokk:		1:500/100	
Formatt:		A1	
Prosjekt:		8116	
Tegnenumr.:		D02	
Rev.:		A	