

Inngjerdingsprosjekt for Solåsen Trinn 2

Hovedmål :

Oppsetting av 1100 meter gjerde i min utmarksteig i Solåsen nord for E-39 som går gjennom Fyllingsnes. Søker herved SMIL-midler til å dekke deler av dette prosjektet.

Dette vil gje meg totalt 200 mål beite (medregna allerede oppsatt gjerde) Planen er skissert i vedlegg 1 og 2.

Denne søknaden omhandler trinn 2.

Søker på bakgrunn av at eg trenger meir beiteareal ettersom eg vil øke min besetning Eg meiner dette er eit særst godt prosjekt med mange gode grunner til å gjennomføre det. Som vist under

- Dette er for å vinne fram gamle beiter som er vokst opp ein del furuskog/einer etter ein del tiår uten beiting. Men skogen er forholdvis åpen og slepper lys inn, slik at det vil gje relativt fort å få beitegras der. Eg har gått opp linjene og ser der er lite boring i fjell og då vil arbeidet med på sitta ned stolper i hovudsak tre lettare enn ein har mykje boring i fjell.
- Eg trenger meir beiter til flokken min med utegangersau (GNS) tanken er at veg vil øke til 20 vinterfora sauer som vil gjem eir kjøttproduksjon 1,5 lam på snitt og snittvekt på 16 vil eg produsere 480 kg lammekjøtt pr år..
- Som ungdom og i oppstartsfasen vil det hjelpe på å få litt støtte med prosjektet og eg kunne tenke meg litt meir inntekt på garden slik at eg kan gå ned i stillingen min ved Statoil Mongstad for å disponere meir tid på å bygge opp igjen driften/garden min.
- Har ein teig i «Storneset» som eg hadde ett liknende prosjekt som var ferdigstilt i 2014. Og der ser eg jo godt at det er mange fleire enn meg sjølv som har glede av slike prosjekt. Der er jo blitt tatt opp igjen turstier som mange nyttar seg av. Folk i alle aldrar og fått veldig gode tilbakemeldingar på det beiteprosjektet. Der folk går ein runde. Mest positive er foreldre og besteforeldre som har med barn/barnebarn som får ta seg ein fin gåtur med innslag av av sauene mine som holder til i det området i sitt rette element.
- Solåsen har stort potensiale å bli ett godt tilbud til folk som ønsker å ta seg ein tur i skog og mark. Det skal også nevast at det er ein gammald skulevei Fyllingsnes/Eikanger som heldt på å forsvinne. Som dette prosjektet vil være med på å redde pga atgroing.3 Turstier + ein gammald skulevei i området. Her er også veldig gamle steingarder frå veldig gamle tider, Lenge før utskiftingen av garden Fyllingsnes i 1931.

- Ettersom det er oppstarta ein reguleringsplan med utbedring av E-39, ny skule på Fyllingsnes og eit stort byggefelt på 200-300 buenheter, meiner eg dette er eit bra prosjekt som vil gi folk flotte friluftsområder i Solåsen opp mot Eikanger. Så vil nok eit slik området i framtida bli betegna som «Fyllingsnes grønne lunger» Det vil jo bli gående utegangersau av rase Gammalnorsk spælsau her heile året.
- Beitet vert synlig frå E-39, så mange kan nytta tiltaket i Solåsen.
- Har vore gjennom ett slik beiteprosjekt før og innehar beltegående trillebår og boreutstyr opp den som vil gjere arbeidet lettere. Og har kjøpt med kvistekvern bakpå traktoren min som tar 10 cm trer som er ett godt verktøy når eg skal rydda einer.

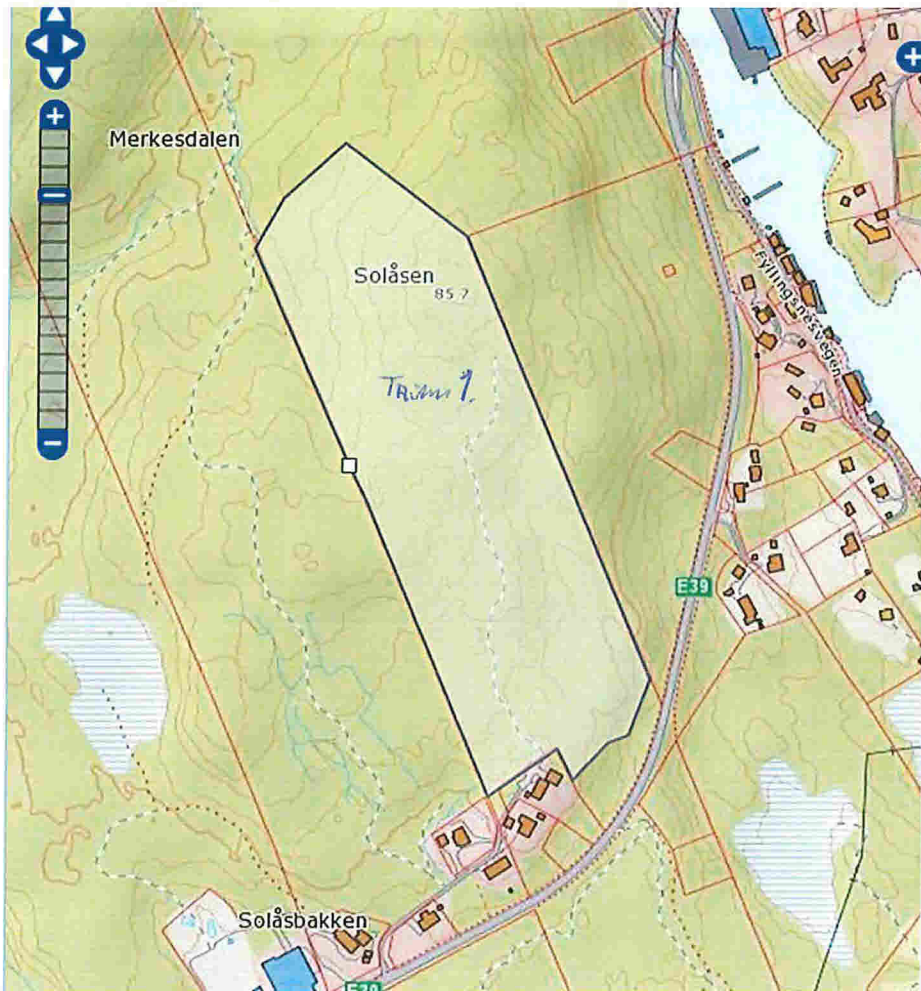
Er noko uklart med søknaden ta gjerne kontakt på : 91559641

Håper på positiv tilbakemelding på denne søknaden.



Mvh Arve Fyllingsnes

Vedlegg ①



Male avstand/areal

Areal:

72859.68 m²

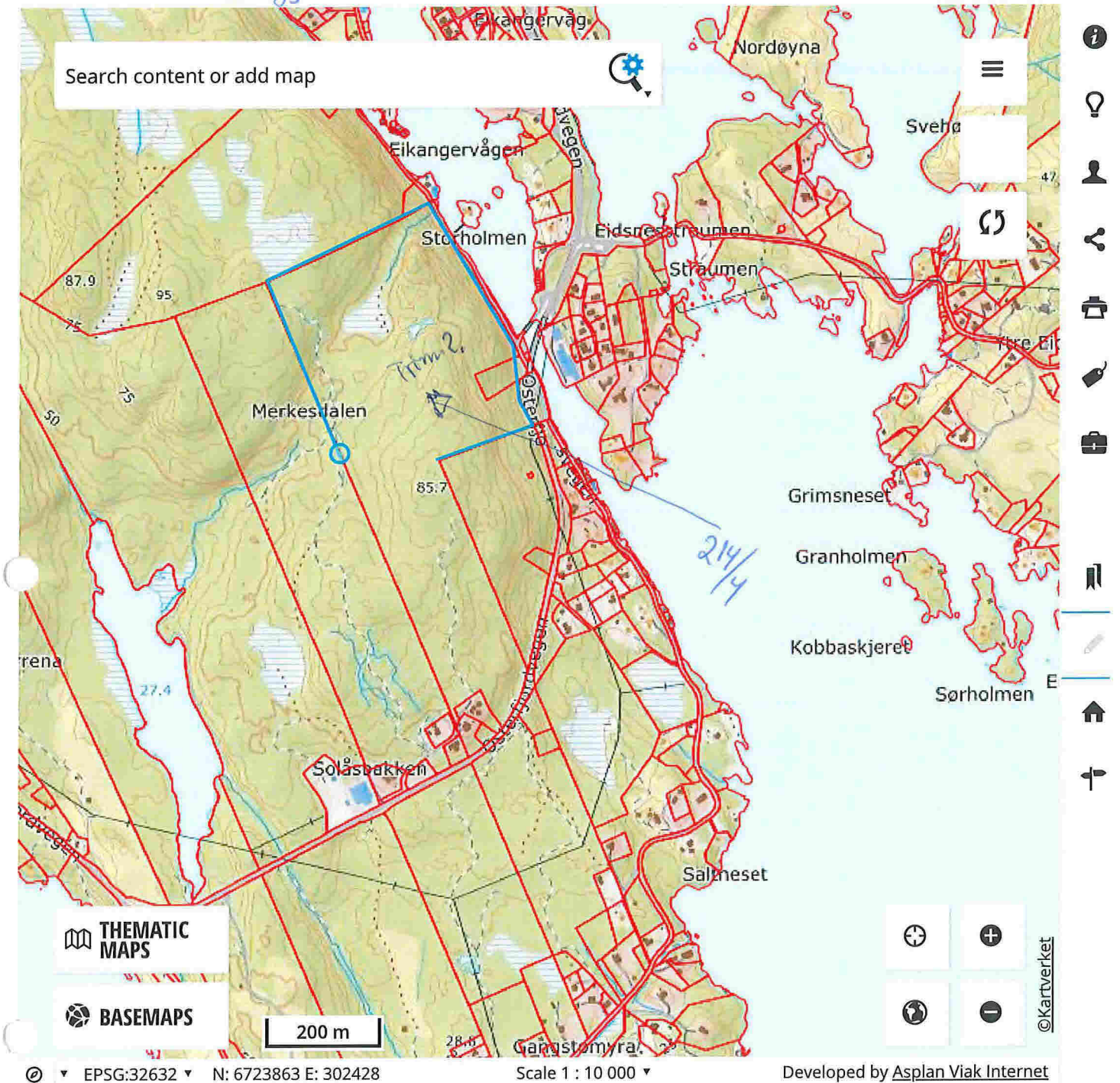
Dette er kart som viser Trinn ① av beiteprosjektet i Solåsen BNR 214 BNR 4.

Eg satt opp 1340 meter med gjerde som gir meg 72 mål med beite.

Dette vart gjennomført i 2017, og er inngangsriktig del til Trinn ②. Ønsker no også SMIL-Midler på Trinn ②.

Trinn ② består av ein omkrins på 1250 meter men ellersom ein del er sjøloggferdet må eg setja opp 1100 meter med gjerde.

Dette vil gje meg totalt 200 mål beite med flotte varierte beiter for utgangssau.



EPSG:32632 N: 6723863 E: 302428

Scale 1 : 10 000

Developed by Asplan Viak Internet

Dette er oversiktskart over heigen min i "Solåsen".
 Det som er merket med blå streker er det området som
 jeg skal gå i gang med "Trim 2".
 Det er 1250 meter som skal bli ~~til~~ til 1100 m (Pga sjølogjerdning)
 Resten av denne heigen er det som er vist på vedlegg 1.
 Og jeg kaller Trim 1. Dette området varst gjerda inn i 2017/2018.

Gårdskart

Nytt søk

Hjelp

Landbrukseiendom 1263 - 214/4

Viser 7 av 17 teiger

 Vis alle

Gårdskart

- Markslag (AR5) 13 klasser
- Markslag (AR5) 7 klasser
- Erosjonsrisiko
- Jordressurs
- Endring markslag (AR5)
- Helling jordbruksareal
- Vis gårds- og bruksnr
- Vis driftssenter

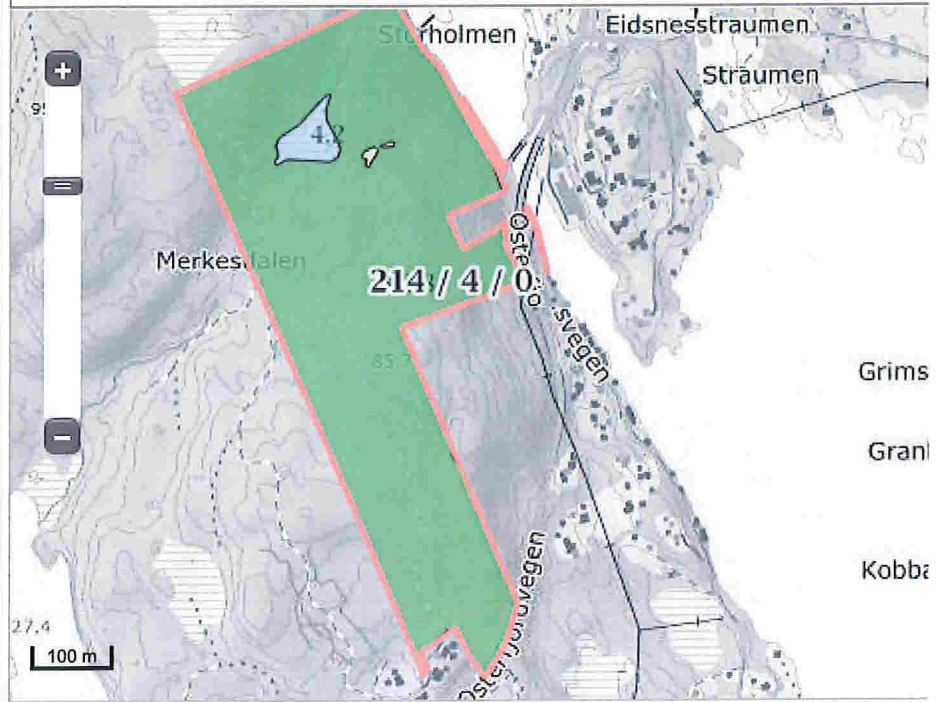
Bakgrunnskart

- Gråtoner
- Farger
- Raster / N5 (>1:10 000)
- Raster / eldre ØK (>1:10 000)
- Flybilde

Egne kartlag

 Andre kartlag

LAGRE ELLER SKRIV UT



| Matrikeln... | Antall teiger | Full... jord | Ove... jord | Inn... beite | Sko... høy... | Skog, høy... | Skog, mid... | Skog, lav ... | Upr... skog |
|---|---------------|--------------|-------------|--------------|---------------|--------------|--------------|---------------|-------------|
| 1263-214/4: Jordregister (dekar) | | | | | | | | | |
| 1263-214/4 | 7 | 6.7 | 4.3 | 3.9 | 25.3 | 225.7 | 0 | 0 | 0.8 |
| SUM: | 7 | 6.7 | 4.3 | 3.9 | 25.3 | 225.7 | 0 | 0 | 0.8 |

Arealfordeling

Arealfordeling på teignivå