

LINDÅS KOMMUNE

Klassering 108/544

2.9. 01. 2014

Ark. saknr.	Løpenr.
2014/213	
Saknr.	Tilgangskode
KB7	

- Målte Grenser
- Registrerte Grenser
- Udefinert grenser
- Terrengmålte grense
- Konstruert grensepunkt
- Bolig
- Bustad m/leilighet
- Våningshus
- Større bustader
- Hytte/feriehus
- Garasje/uthus
- Industrilager
- Andre bygg

Beliggenhet og høyder må oppfattes som orienterende.



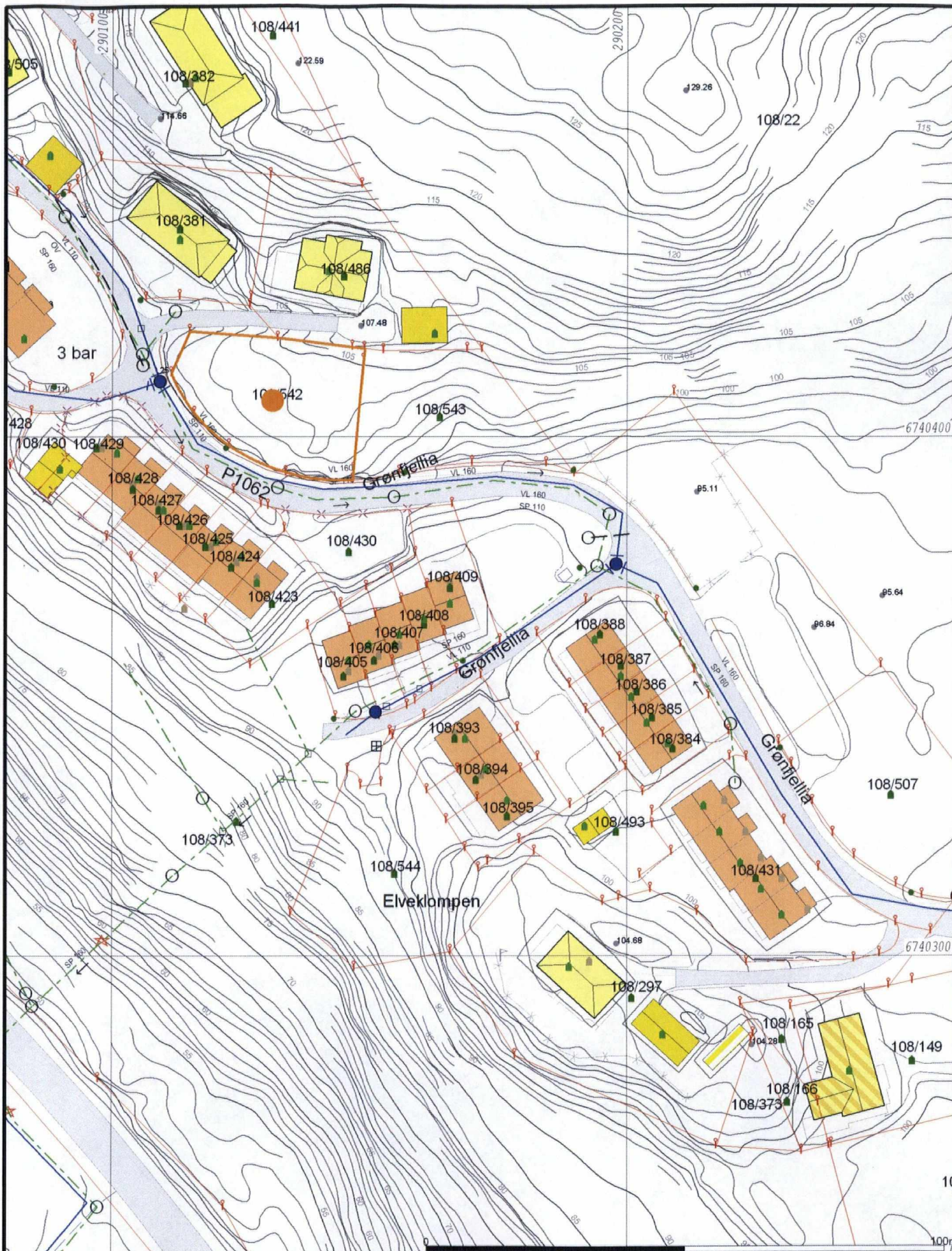
Lindås kommune
Geodata avdeling



Dato: 2014.01.09
Stør: 1:1000

Situasjonskart

Målestokk
1:500



	Målte Grenser		Storre bustader
	Registrerte Grenser		Hytte feriehuis
	Udefinert grenser		Garasje uthus
	Terengmålte grense		Indstri lager
	Konstruert grensepunkt		Andre bygg
	Bolig		
	Bustad m/leilighet		
	Våningshus		



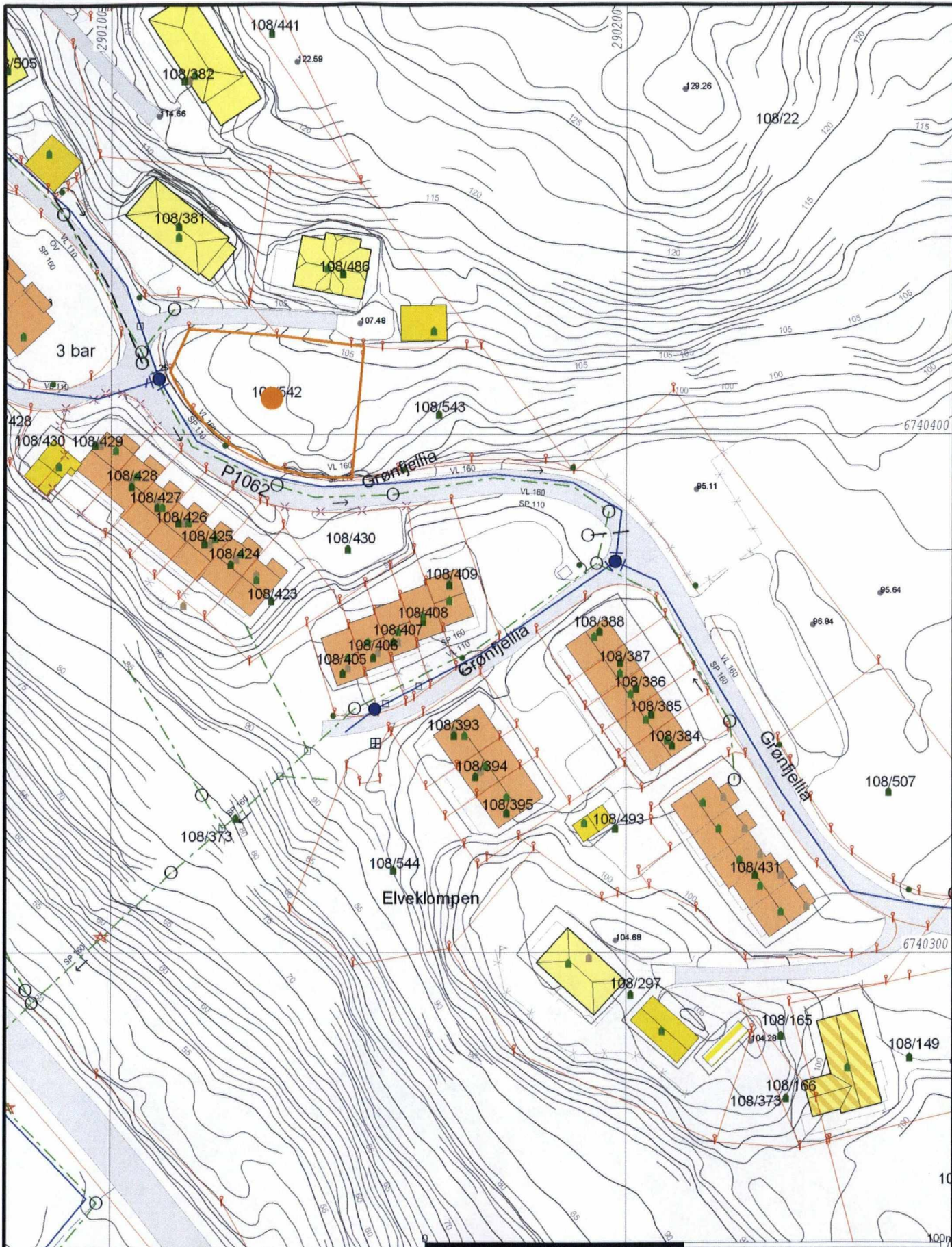
Lindås kommune
Byggesak



Dato: 2009.09.01
Sign: kbj

Målestokk:
1:1000

Beliggenhet og høyder må oppfattes som orienterende.



Målte Grenser	Storre bustader
Registrerte Grenser	Hytte feriehuis
Udefinert grenser	Garasje uthus
Terrengmålte grense	Industri lager
Konstruert grensepunkt	Andre bygg
Bolig	
Bustad m/leilighet	
Våningshus	



Lindås kommune
Byggesak



Dato: 2009.09.01
Sign: kbj

Målestokk
1:1000

Beliggenhet og høyder må oppfattes som orienterende.



- bolighus
- gangvei
- kjørevei/parkering
- balkong
- friområde

AS KOMMUNE	
Klassering	108/544
31. 07. 2009	
Ark. saksnr.	Løpenr.
2009/1533	17155/09
Saksh.	Tilgangskode
KBj	

arkitekt-compagniet

Arkitektcompagniet as, Olsvikskjenet 151, 5184 Olsvik telef 55930790 faks 55930791
 epost post@arkitektcompagniet.com. hjemmeside:www.arkitektcompagniet.com



EIENDOM: gnr 108 bnr 544

TILTAKSHAVER:

JS EIENDOM

BYGGEADRESSE:

KOLÅS

M= 1 : 500

SISTE REVISJON:

DATO:

15.7.09.

SITUASJONSKART

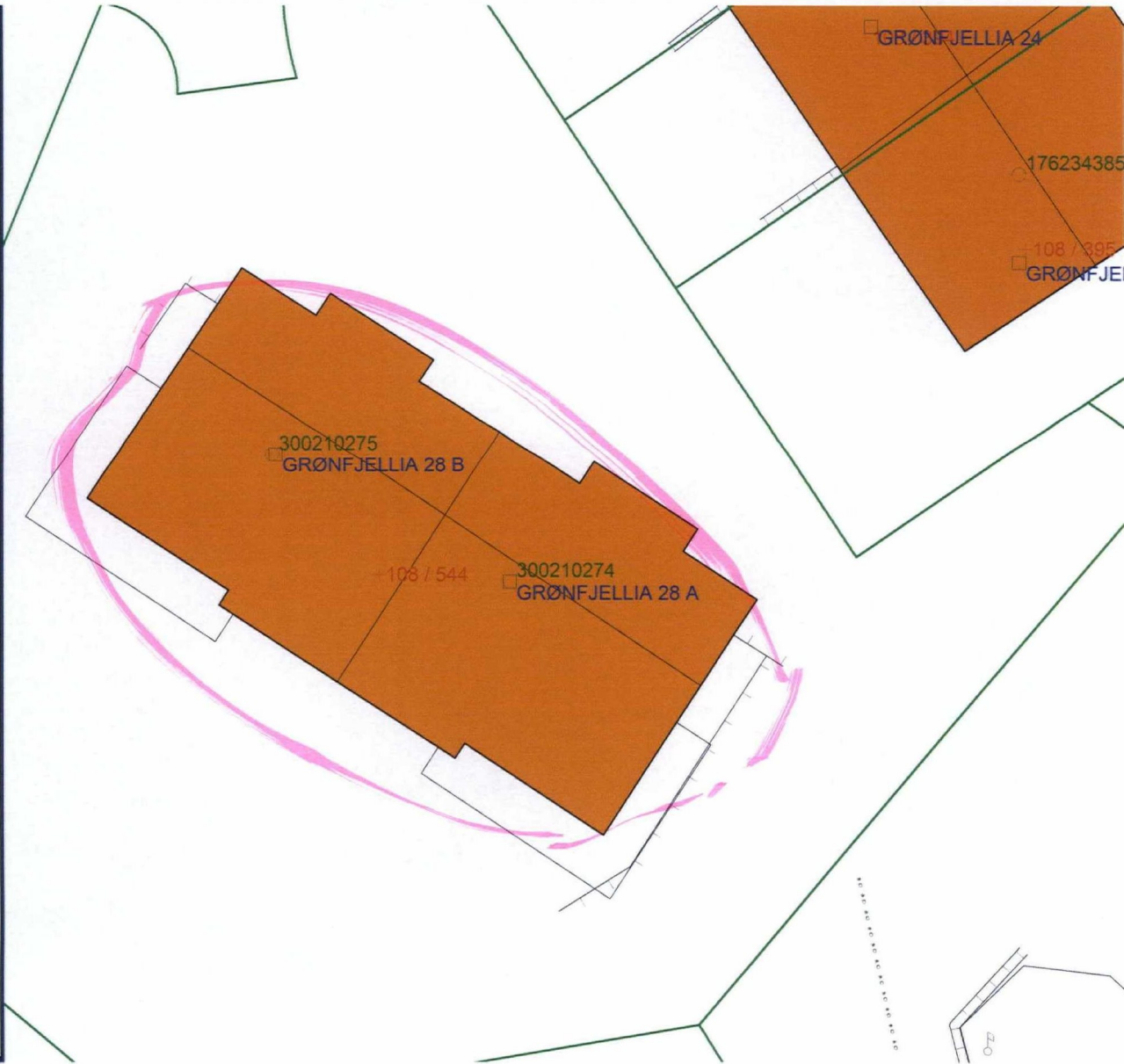
KOMMUNE:

LINDÅS

PROSJEKT:

ENEBOLIG MED HAGELEILIGHET

- Punktkladd (0)
- Linjekladd (35)
- RepPunkt av Unknown (0)
- Unknown
- GMIImages
- FiktivBygningsavgrensning OLD
- MurLoddrett OLD
- Bygningsdelelinje OLD
- Taksprang OLD
- Veranda OLD
- Bygningslinje OLD
- Mønelinje OLD
- Takkant OLD
- RepPunkt av Unknown
- Unknown
- Tegnforklaring_Mal_Grunnkart
- MatrikkelKart
- 3cC Adresstekst av wfs_MATRIKKELADRI
- wfs_MATRIKKELADRESSEWFS (1)
- 3cC Adresstekst av wfs_GATEADRESSEV
- wfs_GATEADRESSEWFS (32)
- 3cC BygningsNr tekst av wfs_BYGNINGWF
- wfs_BYGNINGWFS (35)
- 3cC GrensepunktNr tekst av wfs_ANLEGG
- wfs_ANLEGGSPUNKTWFS (0)
- wfs_TEIGGRENSSEWFS (183)
- wfs_ANLEGGSPGRENSSEWFS (0)
- 3cC MatrikkelNr tekst av wfs_ANLEGGSPFL
- REPRESENTASJONSPUNKT av wfs_
- wfs_ANLEGGSPFLATEWFS (0)
- 3cC MatrikkelNr tekst av wfs_TEIGWFS (40)
- REPRESENTASJONSPUNKT av wfs_1
- wfs_TEIGWFS
- wfs_KRETSEWFS (6)
- GrensepunktNr tekst av wfs_TEIGGRE
- wfs_TEIGGRENSSEWFS



5001
5081
5061
5003
Murs
29/2-12
9/6/13