

Grøfting

Sluttrekneskap:

Arbeidstimer: 120 timer x 300kr =36 000,-

Gravemaskin: 80 timer x kr 250/t uten førar = Kr 20 000,-

Rør: 548 meter x kr 548/m =kr 12 001,20

Singel : Kr 16 271,80

Totalt: Kr 84 2273,-

Arbeidet er no ferdig, og eg ber om å få utbetalt løyvd tilskot for prosjektet.

Øvstegård 17 mai 2018

Roar Angelskår











Returadresse: Kundetjenesten, Pb. 344, 1402 Ski

ROAR ANGELSKÅR
HODNESDALSVEGEN 153
5915 HJELMÅS

Vareadr.:

Felleskjøpet Agri SA
Org.nr.: NO 911 608 103 MVA
Telefon: 72 50 50 50
E-post: firmapost@felleskjopet.no
Internett: www.felleskjopet.no

Vår ref.: Jan-Helge
Vår avd.: 4040
FKA MANGER
Tlf.nr.: 72505050
Deres ref.:
Ordrenr.: 794515
Leveringsdato: 05.03.18
Sendt pr.: HENTES
E-postadresse:
roar1972@live.com

FAKTURA

Side: 1(1)
Kundenr: 165387
eFakturareferanse: 165387
Faktura nr: 71145
Fakturadato: 05.03.18
Forfall 20.03.18
Kundeidentifikasjon (KID):
116538780711453
Beløp: 16282,25

Varenavn	Varenr.	Mengde	Pris	Beløp	Moms%
DRENSRØR PRAGMA 110-6M	50251441	600,00	21,90	13.140,00	25,00
DRENS 90' BEND 83/100	50252283	4,00	70,00	280,00	25,00
DRENSRØR PRAGMA 110-6M	50251441	-18,00	21,90	-394,20	25,00
SUM NETTO EKSKLUSIVE MVA				13.025,80	
MOMS				3.256,45	
TOTALT Å BETALE (NOK)				16.282,25	

Husk å benytte KID for en raskere registrering av din betaling.

548 m røyf

Bel. 20/3-18

FOR VARESALG GJELDER: Felleskjøpet Agri SA forbeholder seg salgspant i de leverte varer inntil de er fullt betalt (Pantelovens § 3-14, jfr. 3-22). Aksepter eller gjeldsdokumenter ansees ikke som betaling før de er innfridd i sin helhet. Ved evt. retur må det henvises til fakturanr./ordrenr. Reklamasjoner må skje innen 8 dager. Etter forfall beregnes det renter til enhver tids gjeldende rentesats (etter forsinkelsesloven). Se for øvrig våre salgs- og leveringsbetingelser på: www.felleskjopet.no

Felleskjøpet Agri SA
Org.nr.: NO 911 608 103 MVA (Foretaksregisteret)
Hovedkontor: Depotgata 22, 2000 Lillestrøm
Postadresse: Postboks 469 Sentrum, 0105 Oslo

Betalingsinformasjon:
Bankkonto: 8124.05.01929
SWIFT: DABANO22
IBAN: NO63 8124 0501 929

Kundeidentifikasjon (KID): 116538780711453
Beløp å betale: 16282,25
Til bankkontonummer: 81240501929
Betalingsfrist: 20.03.18

Nortrans Veg og Anlegg AS
Kvassnesvegen 33

5914 ISDALSTØ

Roar Angelskår
Hodnesdalsvegen 153

5915 HJELMÅS

Telefon 56 35 64 40
Telefaks 56 35 64 50
Bankgiro 6529 05 16603

FAKTURA

Fakturanummer 36659
Fakturadato 08.03.2018
Forfallsdato 22.03.2018
Kundenr 10069
Org.nr. NO 997 476 174 MVA
Sidenr 1
Anlegg: Diverse

Foretaksregister

Dato	Seddel	Varebeskrivelse	Antall	Enh	Pris	Rab	Beløp
22.02.2018	170587	Transport av singel, SV62094	4,500	time	710,00		3.195,00
22.02.2018	170587	4 lass 16 - 32 mm singel	53,800	tonn	111,00		5.971,80
					Sum anlegg		9.166,80

Sum fritt: Sum pliktig: 9.166,80 Høg sats m.v.a.: 2.291,70 Faktura-sum: 11.458,50 NOK

Reklamasjon må skje innan 10 dager frå fakturadato. Etter forfall vert det rekna 0,85 % rente pr. mnd. Purregebyr kr 50,00

Kvittering

Innbetalt til konto 6529 05 16603 Beløp 11.458,50 Betalerens kontonummer Blankettnummer 6152351212

Betalingsinformasjon

Fakturanr 36659
Fakturadato 08.03.2018
Kundenr 10069

GIRO

Betalingsfrist 22.03.2018

Underskrift ved girering

Bel. 22/3-18

Betalt av

Roar Angelskår
Hodnesdalsvegen 153

5915 HJELMÅS

Betalt til

Nortrans Veg og Anlegg AS
Kvassnesvegen 33

5914 ISDALSTØ

Belast konto

Kvittering tilbake

Kundeidentifikasjon (KID)

Kroner

Øre

Til konto

Blankettnummer

0001006903665905

11458 50

< 2 > 6529 05 16603

<6152351212>

Nortrans Veg og Anlegg AS
Kvassnesvegen 33

5914 ISDALSTØ

Roar Angelskår
Hodnesdalsvegen 153

5915 HJELMÅS

Telefon 56 35 64 40
Telefaks 56 35 64 50
Bankgiro 6529 05 16603

FAKTURA

Fakturanummer 36370
Fakturadato 31.01.2018
Forfallsdato 16.02.2018
Kundenr 10069
Org.nr. NO 997 476 174 MVA
Sidenr 1

Foretaksregister

Dato	Seddel	Varebeskrivelse	Antall	Enh	Pris	Rab	Beløp
06.01.2018	173736	Transport av singel, VH25309	1,000	lass	900,00		900,00
06.01.2018	173736	16-32 mm singel	12,460	tonn	100,00		1.246,00

Sum fritt: Sum pliktig : 2.146,00 Høg sats m.v.a.: 536,50 Faktura-sum: 2.682,50 NOK

Reklamasjon må skje innen 10 dager frå fakturadato. Etter forfall vert det rekna 0,85 % rente pr. mnd. Purregebyr kr 50,00

Kvittering

Innbetalt til konto 6529 05 16603 Beløp 2.682,50 Betalerens kontonummer Blankettnummer 6152351482

Betalingsinformasjon
Fakturanr 36370
Fakturadato 31.01.2018
Kundenr 10069

GIRO

Underskrift ved girering

Betalingsfrist 16.02.2018

Bel. 16/2 -18

Betalt av
Roar Angelskår
Hodnesdalsvegen 153

Betalt til
Nortrans Veg og Anlegg AS
Kvassnesvegen 33

5915 HJELMÅS

5914 ISDALSTØ

Belast konto

Kvittering tilbake

Kundeidentifikasjon (KID)
0001006903637003

Kroner 2682 50 Øre < 8 > Til konto 6529 05 16603

Blankettnummer <6152351482>

Nortrans Veg og Anlegg AS
Kvassnesvegen 33

5914 ISDALSTØ

Roar Angelskår
Hodnesdalsvegen 153

5915 HJELMÅS

Telefon 56 35 64 40
Telefaks 56 35 64 50
Bankgiro 6529 05 16603

FAKTURA

Fakturanummer **36728**
Fakturadato **22.03.2018**
Forfallsdato **05.04.2018**
Kundenr **10069**
Org.nr. **NO 997 476 174 MVA**
Sidenr **1**

Foretaksregister

Dato	Seddel	Varebeskrivelse	Antall	Enh	Pris	Rab	Beløp
15.03.2018	170589	Transport av singel	2,000	lass	900,00		1.800,00
15.03.2018	170589	16-32 mm singel	27,000	tonn	117,00		3.159,00

Sum fritt: Sum pliktig: **4.959,00** Høg sats m.v.a.: **1.239,75** Faktura-sum: **6.199,00** NOK

Reklamasjon må skje innan 10 dager frå fakturadato. Etter forfall vert det rekna 0,85 % rente pr. mnd. Purregebyr kr 50,00

Kvittering

Innbetalt til konto 6529 05 16603 Beløp 6.199,00 Betalerens kontonummer Blankettnummer 6152351157

Betalingsinformasjon

Fakturanr 36728
Fakturadato 22.03.2018
Kundenr 10069

GIRO

Betalingsfrist

05.04.2018

Underskrift ved girering

Betalt av

Roar Angelskår
Hodnesdalsvegen 153

5915 HJELMÅS

Betalt til

Nortrans Veg og Anlegg AS
Kvassnesvegen 33

5914 ISDALSTØ

Belast
konto

Kvittering
tilbake

Kundeidentifikasjon (KID)

0001006903672802

Kroner

Øre

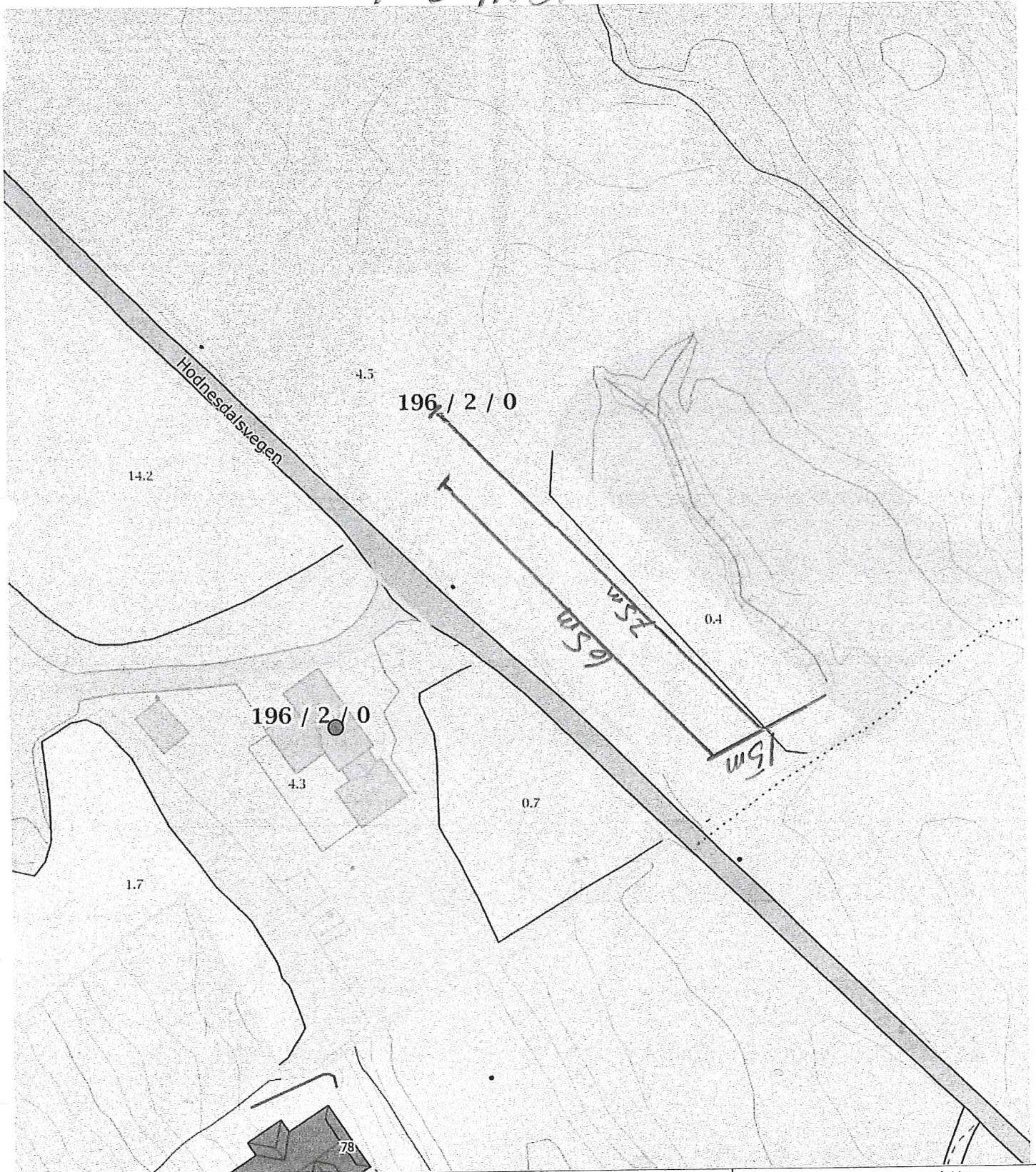
Til konto

Blankettnummer

6199 00 < 4 > 6529 05 16603

<6152351157>

155 meter på leite



0 5 10 15m

Målestokk 1 : 750 ved A4 utskrift
Utskriftsdato: 08.02.2018

GÅRDSKART 1263-196/2
Tilknyttede grunneiendommer:
196/2



NIBIO
NORSK INSTITUTT FOR
BIOØKONOMI

Markslog (AR5) 13 klasser
TEGNFORKLARING

	Fulldyrka jord
	Overflatedyrka jord
	Innmarksbeite
	Skog av sær høg bonitet
	Skog av høg bonitet
	Skog av middels bonitet
	Skog av lav bonitet
	Uproduktiv skog
	Myr
	Åpen jorddekt fastmark
	Åpen grunnlendt fastmark
	Bebygg, samf, vann, bre
	Ikke klassifisert
Sum:	

AREALTALL (DEKAR)

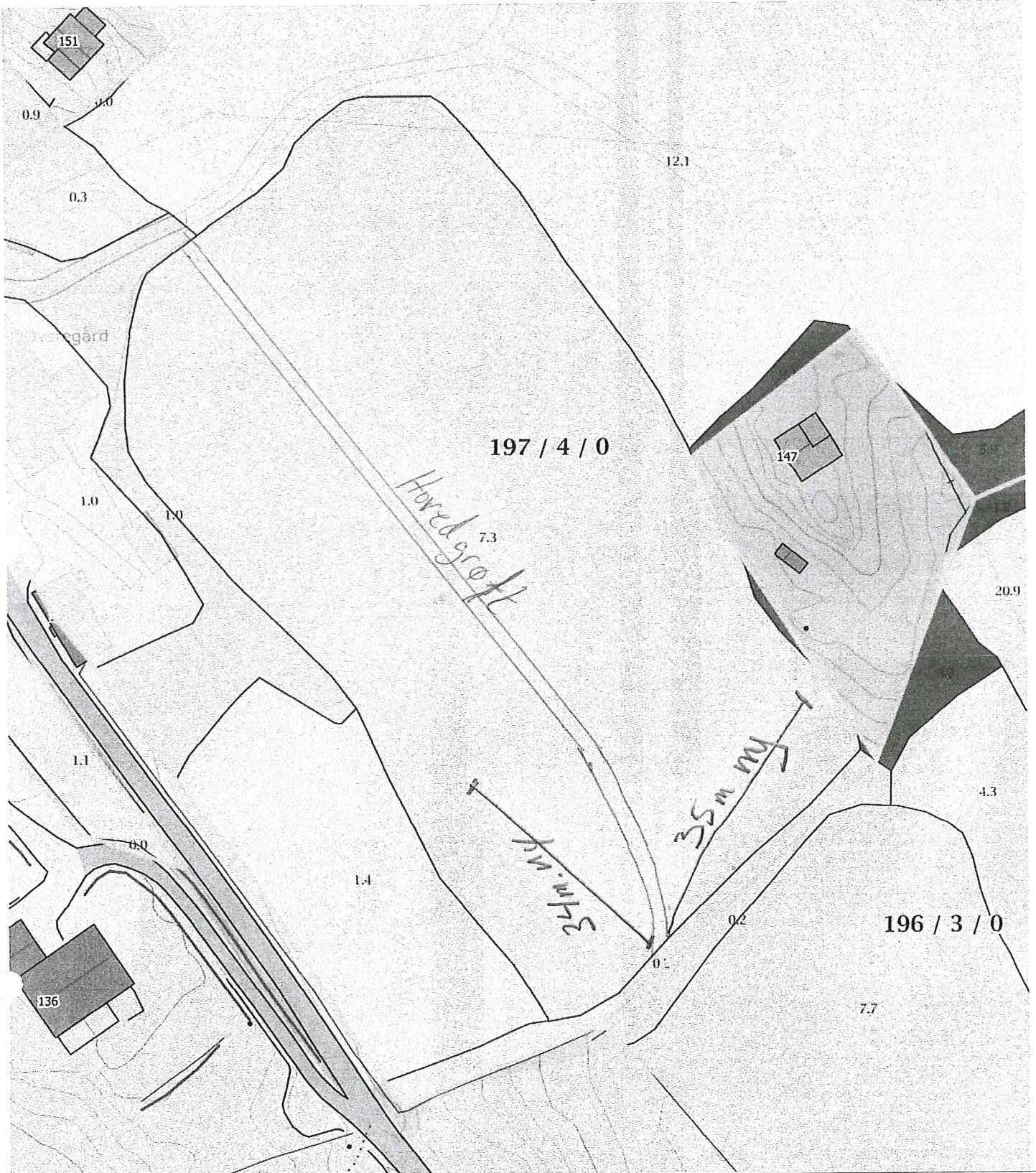
	19.4	
	1.7	
	36.3	57.4
	70.9	
	41.4	
	0.0	
	0.0	
	0.4	112.7
	6.1	
	4.3	
	0.0	10.4
	1.0	
	0.0	1.0
Sum:	181.5	181.5

Kartet viser en presentasjon av valgt type gårdskart for valgt eiendom. I tillegg vises bakgrunnskart for gjenkjenning. Arealstatistikken viser arealer i dekar for alle teiger på eiendommen. Det kan forekomme avrundingsforskjeller i arealtallene.

Ajourføringsbehov meldes til kommunen.

- Arealressursgrenser
- Eiendomsgrenser

67 meter n. Larsen



0 5 10 15m
 Målestokk 1 : 750 ved A4 utskrift
 Utskriftsdato: 08.02.2018

GÅRDSKART 1263-197/3
 Tilknyttede grunneiendommer:
 197/1 - 196/3 - 197/5 - 197/4 m.fl.



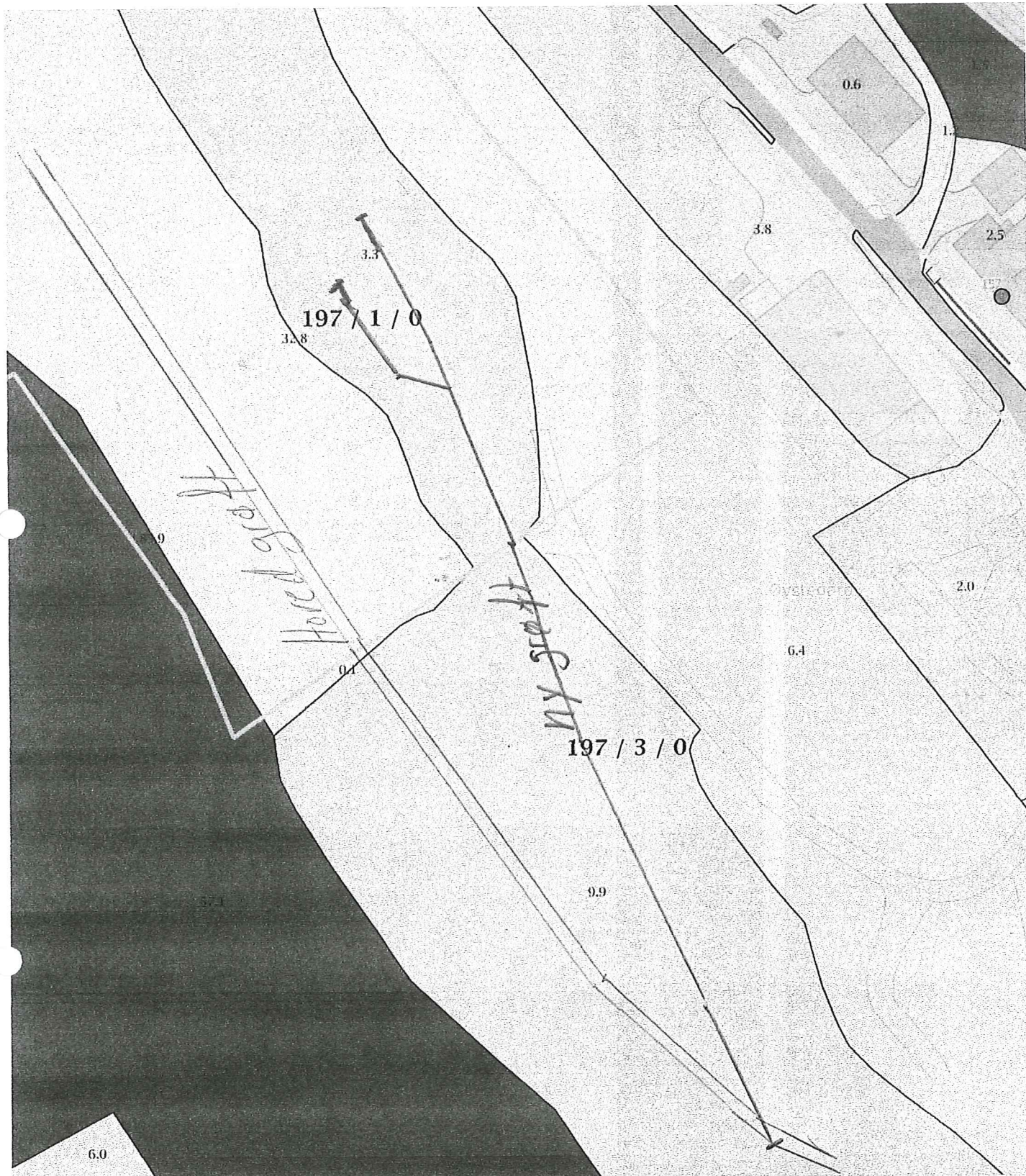
Markslag (AR5) 13 klasser		AREALTALL (DEKAR)	
TEGNFORKLARING			
—	Fulldyrka jord	77.8	
≡	Overflatedyrka jord	9.9	
≡	Innmarksbeite	152.9	240.6
S	Skog av særs høg bonitet	733.4	
H	Skog av høg bonitet	62.9	
M	Skog av middels bonitet	0.0	
L	Skog av lav bonitet	0.0	
i	Uproduktiv skog	7.5	803.8
≡	Myr	8.1	
≡	Åpen jorddekt fastmark	6.3	
≡	Åpen grunnlendt fastmark	3.9	18.3
≡	Bebygd, samf, vann, bre	7.4	
≡	Ikke klassifisert	0.0	7.4
	Sum:	1070.1	1070.1

Kartet viser en presentasjon av valgt type gårdskart for valgt eiendom. I tillegg vises bakgrunnskart for gjenkjenning. Arealstatistikken viser arealer i dekar for alle teiger på eiendommen. Det kan forekomme avrundingsforskjeller i arealtallene.

Ajourføringsbehov meldes til kommunen.

— Arealressursgrenser
 □ Eiendomsgrenser

Totalt 199 meter "Sdang"



0 5 10 15m

Målestokk 1 : 750 ved A4 utskrift
Utskriftsdato: 08.02.2018

GÅRDSKART 1263-197/3
Tilknyttede grunneiendommer:
197/1 - 197/5 - 196/3 - 198/3 m.fl.



NIBIO
NORSK INSTITUTT FOR
BIOØKONOMI

Markslag (AR5) 13 klasser
TEGNFORKLARING

—	Fulldyrka jord
≡	Overflatedyrka jord
≡	Innmarksbeite
S	Skog av særst høg bonitet
H	Skog av høg bonitet
M	Skog av middels bonitet
L	Skog av lav bonitet
i	Uproduktiv skog
≡	Myr
□	Åpen jorddekt fastmark
□	Åpen grunnlendt fastmark
□	Bebyggt, samf, vann, bre
□	Ikke klassifisert
	Sum:

AREALTALL (DEKAR)

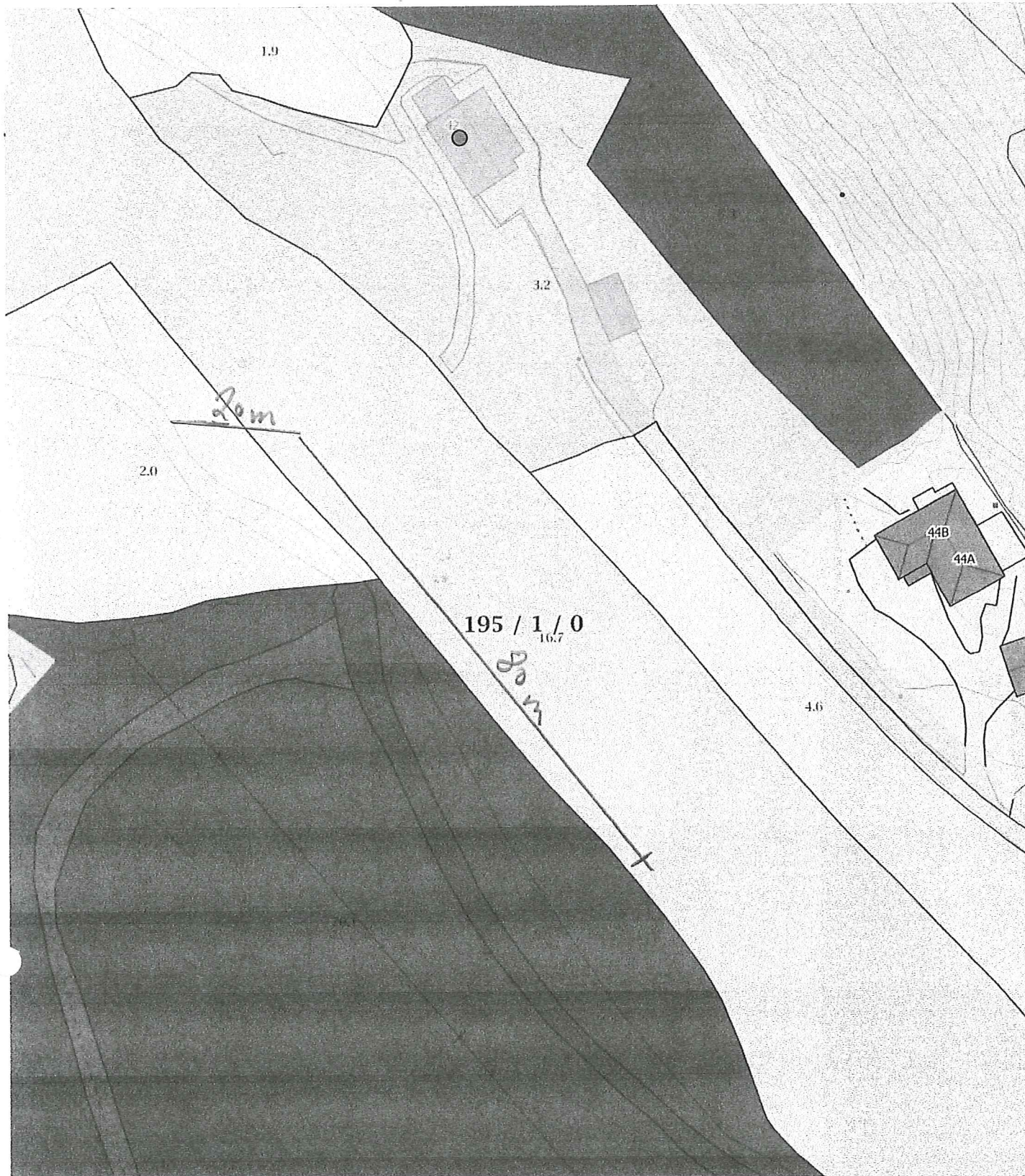
	77.8	
	9.9	
	152.9	240.6
	733.4	
	62.9	
	0.0	
	0.0	
	7.5	803.8
	8.1	
	6.3	
	3.9	18.3
	7.4	
	0.0	7.4
	1070.1	1070.1

Kartet viser en presentasjon av valgt type gårdskart for valgt eiendom. I tillegg vises bakgrunnskart for gjenkjennelse. Arealstatistikken viser arealer i dekar for alle teiger på eiendommen. Det kan forekomme avrundingsforskjeller i arealtallene.

Ajourføringsbehov meldes til kommunen.

— Arealressursgrenser
□ Eiendomsgrenser

kindalen



Marslag (AR5) 13 klasser TEGNFORKLARING		AREALTALL (DEKAR)	
	Fulldyrka jord	33.6	
	Overflatedyrka jord	3.7	
	Innmarksbeite	19.8	57.1
	Skog av særs høg bonitet	112.7	
	Skog av høg bonitet	6.9	
	Skog av middels bonitet	0.0	
	Skog av lav bonitet	0.0	
	Uproduktiv skog	0.2	119.8
	Myr	0.0	
	Åpen jorddekt fastmark	5.2	
	Åpen grunnlendt fastmark	0.0	5.2
	Bebyggt, samf, vann, bre	5.0	
	Ikke klassifisert	0.0	5.0
Sum:		187.1	187.1

Kartet viser en presentasjon av valgt type gårdskart for valgt eiendom. I tillegg vises bakgrunnskart for gjenkjennelse. Arealstatistikken viser arealer i dekar for alle teiger på eiendommen. Det kan forekomme avrundingsforskjeller i arealtallene.

Ajourføringsbehov meldes til kommunen.

Arealressursgrenser

Eiendomsgrenser

0 5 10 15m

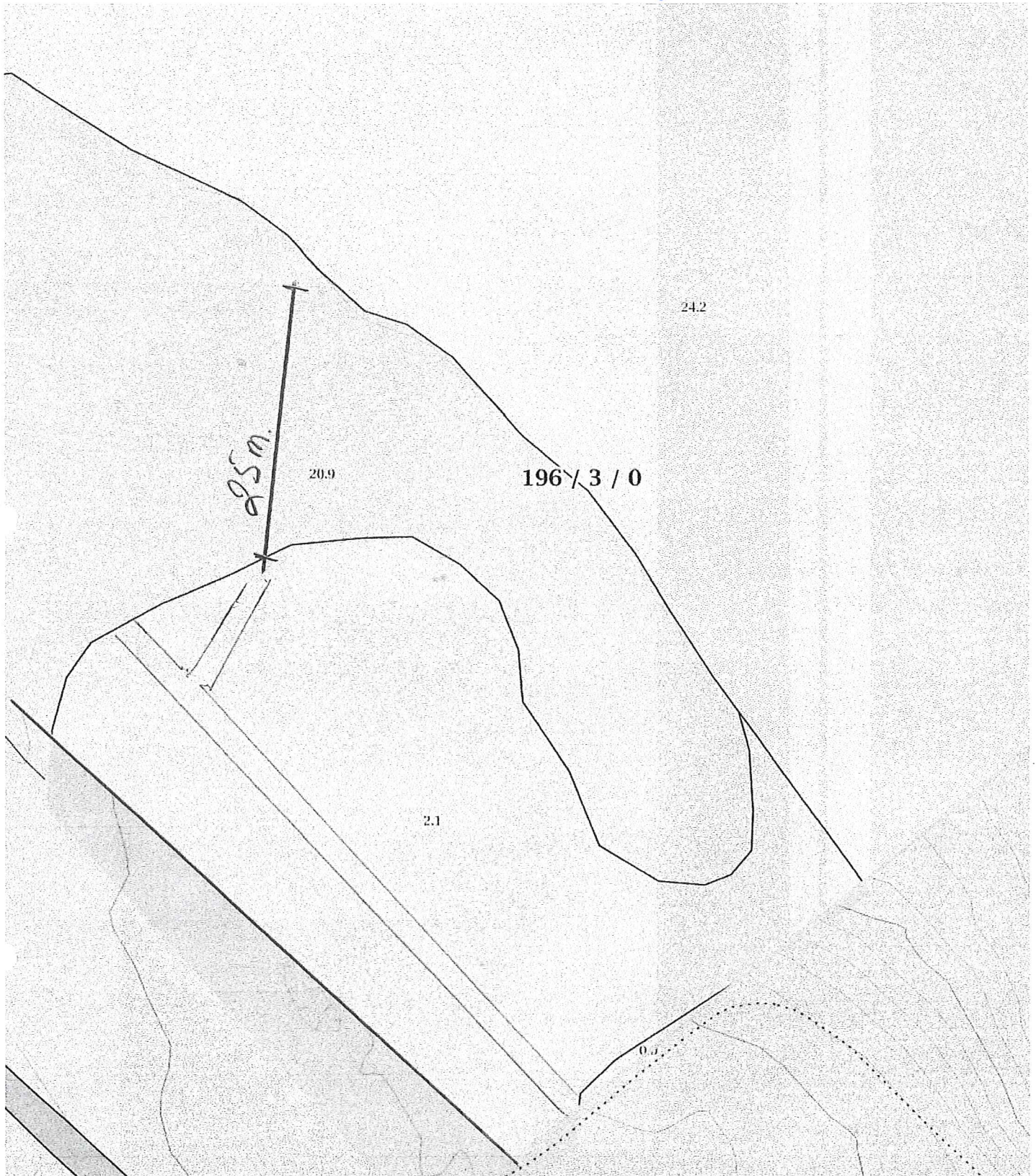
Målestokk 1 : 750 ved A4 utskrift
Utskriftsdato: 08.02.2018

GÅRDSKART 1263-195/1
Tilknyttede grunneiendommer:
195/7 - 195/1



NIBIO
NORSK INSTITUTT FOR
BIOØKONOMI

25 meter Myrane



Målestokk 1 : 500 ved A4 utskrift
Utskriftsdato: 08.02.2018

GÅRDSKART 1263-197/3
Tilknyttede grunneiendommer:
198/3 - 197/4 - 196/3 - 197/3 m.fl.



NIBIO
NORSK INSTITUTT FOR
BIOØKONOMI

Markslag (AR5) 13 klasser
TEGNFORKLARING

—	Fulldyrka jord
≡	Overflatedyrka jord
≡	Innmarksbeite
S	Skog av særs høg bonitet
H	Skog av høg bonitet
M	Skog av middels bonitet
L	Skog av lav bonitet
i	Uproduktiv skog
≡	Myr
≡	Åpen jorddekt fastmark
≡	Åpen grunnlendt fastmark
≡	Bebyggd, samf, vann, bre
≡	Ikke klassifisert
	Sum:

AREALTALL (DEKAR)

Fulldyrka jord	77.8
Overflatedyrka jord	9.9
Innmarksbeite	152.9
Skog av særs høg bonitet	733.4
Skog av høg bonitet	62.9
Skog av middels bonitet	0.0
Skog av lav bonitet	0.0
Uproduktiv skog	7.5
Myr	8.1
Åpen jorddekt fastmark	6.3
Åpen grunnlendt fastmark	3.9
Bebyggd, samf, vann, bre	7.4
Ikke klassifisert	0.0
Sum:	1070.1
	1070.1

Kartet viser en presentasjon av valgt type gårdskart for valgt eiendom. I tillegg vises bakgrunnskart for gjenkjennelse. Arealstatistikken viser arealer i dekar for alle teiger på eiendommen. Det kan forekomme avrundingsforskjeller i arealtallene.

Ajourføringsbehov meldes til kommunen.

— Arealressursgrenser

□ Eiendomsgrenser