



Statens vegvesen

Særskilt vedtak og betingelser for arbeidet

Plan nr.: N8161-2018	Sveis nr.:  18 / 495	Vedtak nr.: N8161-2018
Veg nr.: Fv. 381	fra Hp/km: 01 / 5,130	til Hp/km: 01 / 5,330
Strekning: Stegane - Steinen	Sted: Stordalsvegen	
Arbeid som skal utføres: Oppmåling etter dødsulykke		
Arbeidet utføres i perioden		
Fra dato: 8 juni 2018	Til dato: 8 juni 2018	
Annet: Arbeid i tiden kl 10.00 - 14.00.		

Region: Vest	Region (2): Velg
Avdeling: Hordaland	Avd. (2): Velg
	Avd. (3): Velg
Seksjon: Vegseksjon Nord-, Midt- og Sunnhordland	Telefon: 95 845 124
	Faks:
Adresse:	e-post: nordhordland.arbeidsvarsling@vegvesen.no

Med hjemmel i skiltforskrift av 7. oktober 2005 nr 1219 §§ 26, 28, 30 og 32 og vegtrafikkloven §7 treffes vedtak om bruk av følgende trafikkregulerende skilt/lyssignaler/dirigering/oppmerking i samsvar med vedlagte skisse:

Fartsgrenseskilt (362.x).....	<input checked="" type="checkbox"/>	Andre trafikkregulerende tiltak	<input type="checkbox"/>	Trafikksignal (skyttel).....	<input type="checkbox"/>
<input type="checkbox"/> 30	<input type="checkbox"/> 40	<input checked="" type="checkbox"/> 50	<input type="checkbox"/> 60	<input type="checkbox"/> 70	<input type="checkbox"/> 80
<input type="checkbox"/> 90	Forvarsling av 50-skilt				
			Manuell dirigering.....		
			Vegstengning.....		

Betingelser for arbeidet:

- Arbeidet skal varsles som vist på vedlagte arbeidsvarslingsplan, datert: 04.06.2018
- Bestemmelsene i skiltforskriften og håndbok 051 "Arbeid på og ved veg" gjelder for arbeidet
- Ansvarlig for gjennomføring og oppfølging (kryss av):
 

Statens vegvesen.....	<input checked="" type="checkbox"/>	⇒	Byggeleder: Bente Isdal - 91588749
Annen offentlig etat.....	<input type="checkbox"/>	⇒	Angi hvilken: _____
Entreprenør.....	<input type="checkbox"/>	⇒	0
- Ansvarshavende: Bente Isdal Tlf./e-post: 91588749  
 Stedsansvarlig(e): Bente Isdal Tlf./e-post: 91588749/bente.isdal@vegvesen.no
- Loggbok skal alltid føres, og returneres fylkesavdeling: Hordaland
- Lede-/følgebil .....
- Følgende skal varsles/informeres om arbeidet (kryss av):
 

Politi.....	<input checked="" type="checkbox"/>	Brannvesen.....	<input type="checkbox"/>	Ambulanse/lege.....	<input type="checkbox"/>
Vegtrafikksentralen.....	<input checked="" type="checkbox"/>				
Skole.....	<input type="checkbox"/>	⇒	Angi hvilke(n): _____		
Kollektivselskap.....	<input checked="" type="checkbox"/>	⇒	Angi hvilke(t): _____		
Radio, presse m.m.....	<input type="checkbox"/>	⇒	Angi hvem: _____		
Andre.....	<input type="checkbox"/>	⇒	Angi hvem: _____		
- Tillatelser:
 

Gravetillatelse.....	<input type="checkbox"/>	Arbeidstillatelse.....	<input checked="" type="checkbox"/>
----------------------	--------------------------	------------------------	-------------------------------------

 NB: Se vedlagte vilkår for gravetillatelsen
- Kopi av all dokumentasjon som inngår i arbeidsvarslingsplanen skal oppbevares på arbeidsstedet.
- Spesielle vilkår/betingelser:
 

Oppmåling etter dødsulykke. Skilting ihh AV-plan.

NB: Politiet og ansvarshavende skal ha kopi av blanketten.

Bergen

04.06.2018

Sted

Dato

Statens vegvesen

*A. Løvrot*

Arve Løvveit

Sign. (etter fullmakt)









Statens vegvesen

Plan for varsling og sikring av vegarbeide

Plan nr.:	N8161-2018	Sveis nr.:	18 / 495	Vedtak nr.:	N8161-2018
Veg nr.:	Fv. 381	fra Hp/km:	01 / 5,130	til Hp/km:	01 / 5,330
Strekning:	Stegane - Steinen	Sted:	Stordalsvegen		
Arbeid som skal utføres:	Oppmåling etter dødsulykke				
Entreprenør:	0				
Adresse:	0	0	bente.isdal@vegvesen.no		
Ansvarshavende:	Bente Isdal	Tlf./e-post:	91588749		
Stedsansvarlig(e):	Bente Isdal	Tlf./e-post:	91588749/bente.isdal@vegvesen.no		
Arbeidet utføres fra dato:	8 juni	2018	Til dato:	8 juni	2018

Underskrevet plan er vedtak med hjemmel i skiltforskriftens §29 og §30. Særskilt vedtak for trafikkregulerende tiltak skal vedlegges.

Varslingsmaterieill:

	Skilt nr.:	Ant.:
	110 gul	4
	808.720	4
	364.5	4
	362.5	4





Merknader:

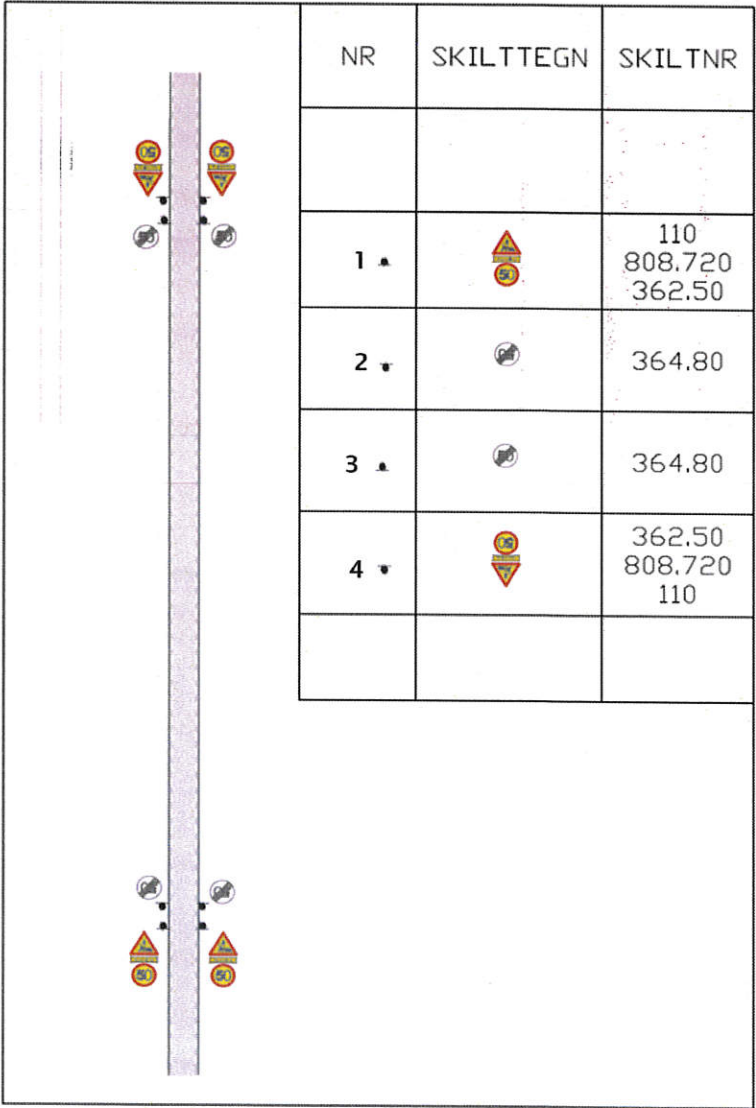
Posisjon 1 ved km 5,180  
 Posisjon 2 ved km 5,180  
 Posisjon 3 ved km 5,380  
 Posisjon 4 ved km 5,380

Blankettfordeling:

- Statens vegvesen
- Entreprenør
- Ansvarshavende
- Politiet
- Lindås kommune

Skisse:

NR	SKILTTEGN	SKILTNR
1 ▲		110 808.720 362.50
2 ▼		364.80
3 ▲		364.80
4 ▼		362.50 808.720 110



Fylles ut av skiltmyndigheten:

Bergen

04.06.2018

Sted

Dato

Statens vegvesen

*Arve Løvteit*

Arve Løvteit

Sign. (etter fullmakt)





Statens vegvesen

Enkel risikovurdering av arbeide på eller ved veg

Plan nr.:	N8161-2018	Sveis nr.:	18 / 495	Vedtaks nr.:	N8161-2018
Veg nr.:	Fv. 381	fra Hp/km:	01 / 5,130	til Hp/km:	01 / 5,330
Strekning:	Stegane - Steinen			Sted:	Stordalsvegen
Arbeid som skal utføres:	Oppmåling etter dødsulykke				
Ansvarshavende:				Tlf./e-post:	
Entreprenør:				Adresse:	
<b>Arbeidet utføres i perioden</b>					
Fra dato:	8 juni	2018	Til dato:	8 juni	2018
E-post:	<a href="mailto:bente.isdal@vegvesen.no">bente.isdal@vegvesen.no</a>				

En risikovurdering er en vurdering av hva som kan gå galt, hva som kan gjøres for å hindre det og hvordan en kan redusere konsekvensene dersom noe skjer.

- Tre enkle spørsmål er kjernen i risikovurderingen:
- Hva kan gå galt?
  - Hva kan vi gjøre for å hindre dette?
  - Hva kan vi gjøre for å redusere konsekvensene dersom det skjer?

Forhold som kan medføre risiko for ulykke:	Sett inn verdi for :		
	Sannsynlighet:	Konsekvens:	Prioritet:
Forhold nr.:			(= produktet)
↓ Beskrivelse:			
Eks.: Byggegrøp 1 m dyp umiddelbart inntil kjørebane	1	2	2
1: Krysse vegbanen	3	1	3
2: Oppmåling i og langs vegbanen	3	1	3
3:			0
4:			0
5:			0
6:			0
7:			0
8:			0
9:			0
10:			0
11:			0

Forhold nr.:

↓ Tiltak for å forhindre at ulykker skjer / reduserer konsekvensene av en ulykke:

1: Skilte ned fartsgrensen til 50 km/t og skilte med arbeidsmann. Unngå rush.

2: Skilte ned fartsgrensen til 50 km/t og skilte med arbeidsmann. Unngå rush.

3:

4:

5:

6:

7:

8:

9:

10:

11:

Merknader:

Arbeidet i selve vegbanen skjer over en svært kort tidsperiode (maks 10 min).

Skiltingen er aktiv fra kl 1000 til kl 1400.



