



Statens vegvesen

.....

Behandlende enhet: Region vest
Vegavdeling Hordaland

Saksbehandler/telefon: Tomislav Jajcinovic / 46875621

Vår referanse: 18/92224-3

Deres referanse:

Vår dato: 21.06.2018

Vedtak – V39 R-18 – Fv. 402 – Ny holdeplass for buss – Lindås kommune

Regionvegkontoret har i dag med hjemmel i forskrift om offentlige trafikkskilt av 07.oktober 2005 §28, vedtatt at på overnevnte sted (fv. 402 Lurevegen) skal trafikk reguleres med følgende offentlig trafikkskilt:

- Skilt nr. 512.0 – «Holdeplass for buss»

Skiltplassering og antall skilt er vist på vedlagt skiltplan tegning L1 og L2 utarbeidet av Statens vegvesen, Plan- og forvaltning Bergen, av 20.04.2018.

Politiet har ingen merknad til planen slik den foreligger, brev datert 29.05.2018.

Vedtaket trer i kraft fra den dato når skiltene er satt opp og avdekket.

Plan- og forvaltningsseksjon Bergen
Med hilsen

Sindre Lillebø
Seksjonsleder

Tomislav Jajcinovic

Dokumentet er godkjent elektronisk og har derfor ingen håndskrevne signaturer.

Postadresse
Statens vegvesen
Region vest
Postboks 43
6861 LEIKANGER



Telefon: 22 07 30 00
firmapost-vest@vegvesen.no
Org.nr: 971032081

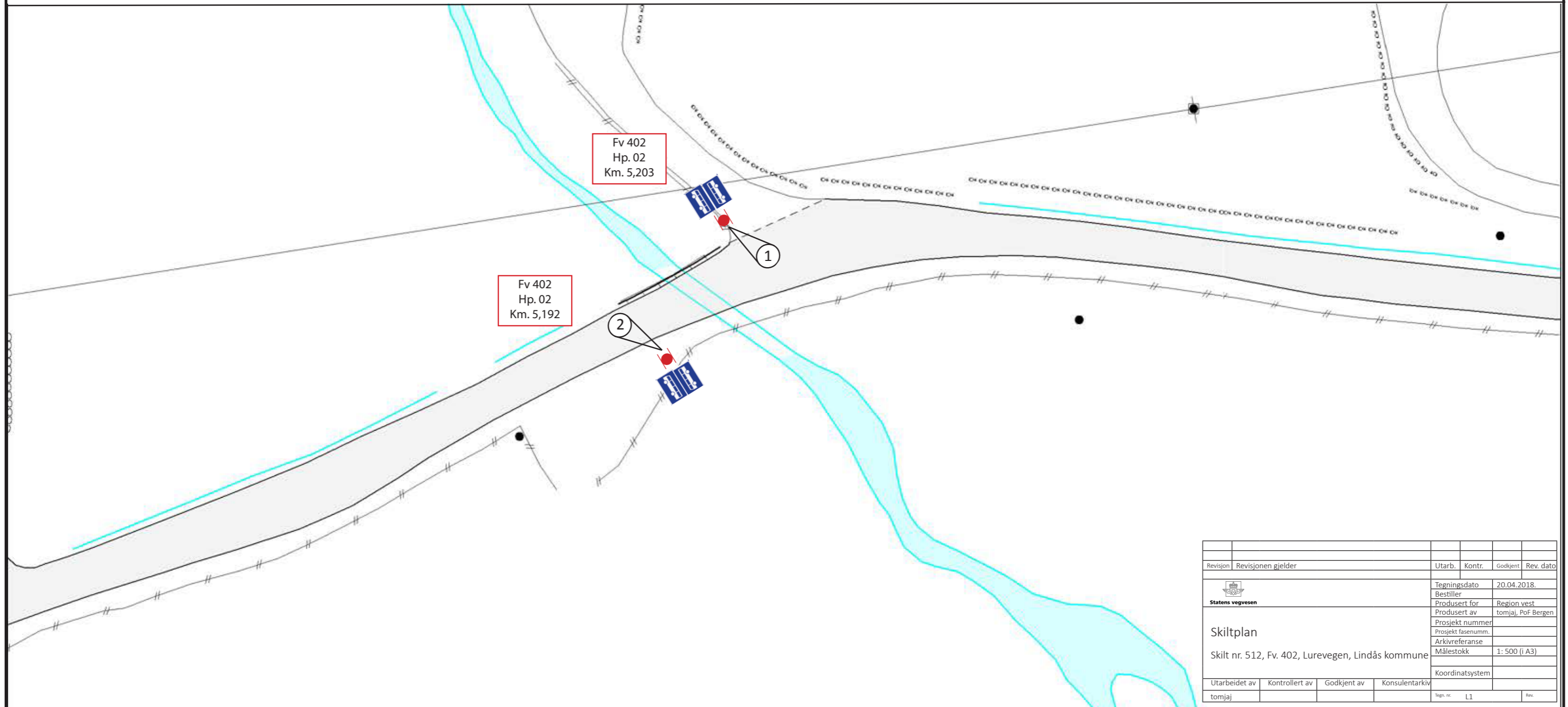
Kontoradresse
Nygårdsgaten 112
5008 BERGEN


Fakturaadresse
Statens vegvesen
Regnskap
Postboks 702
9815 Vadsø


Vedlegg: 2
Skiltplan L1 og L2









Kopi
Lindås kommune, Kvernhusmyrane 20, 5914 ISDALSTØ
Vest politidistrikt – Bergen, Postboks 285 Sentrum, 5804 BERGEN

POSIS- JON	SKILT	SKILTNR.	STØRRELSE	FOLIE- KLASSE/ BELYSNING	PLATE		OPPSETT		HØYDE underkant skilt	VEDTAK	MERKNADER	SYMBOLFORKLARING:	FOLIEKLASSE:	ANTALL:	OPPSETTTYPE:
					TYPE	ANTALL	TYPE	ANTALL							
1		512.0	400x260 mm	1	tosidig	1 - NY	2	1 - NY	u/H - 2000 mm			<ul style="list-style-type: none"> ■ Nytt oppsett ■ Eksisterende oppsett ● Skiltoppsett på stolpe Skiltoppsett på mast ● Tosidig skilt / to ensidige skilt på stolpe / mast - - Helportal - - Halvportal ⊗ Posisjonsangivelse 	1, 2 eller 3 IB = Innvendig belyst UB = Utvendig belyst BP = Billedpunkt FG = Fullgrafisk	FJ = Fjernes FL = Flyttes NY = Ny	1 = Eksisterende stolpe 2 = Stolpe 60 mm, med fundament 3 = Stolpe 89 mm, med fundament 4 = NE - godkjent mast og fundament 5 = Monteres på ... (broekkverk, lysmast etc)
2		512.0	400 x 260 mm	1	tosidig	1 - NY	2	1 - NY	u/H - 2000 mm						HØYDE UNDERKANT SKILT: u/S = Underkant underskilt u/H = Underkant hovedskilt

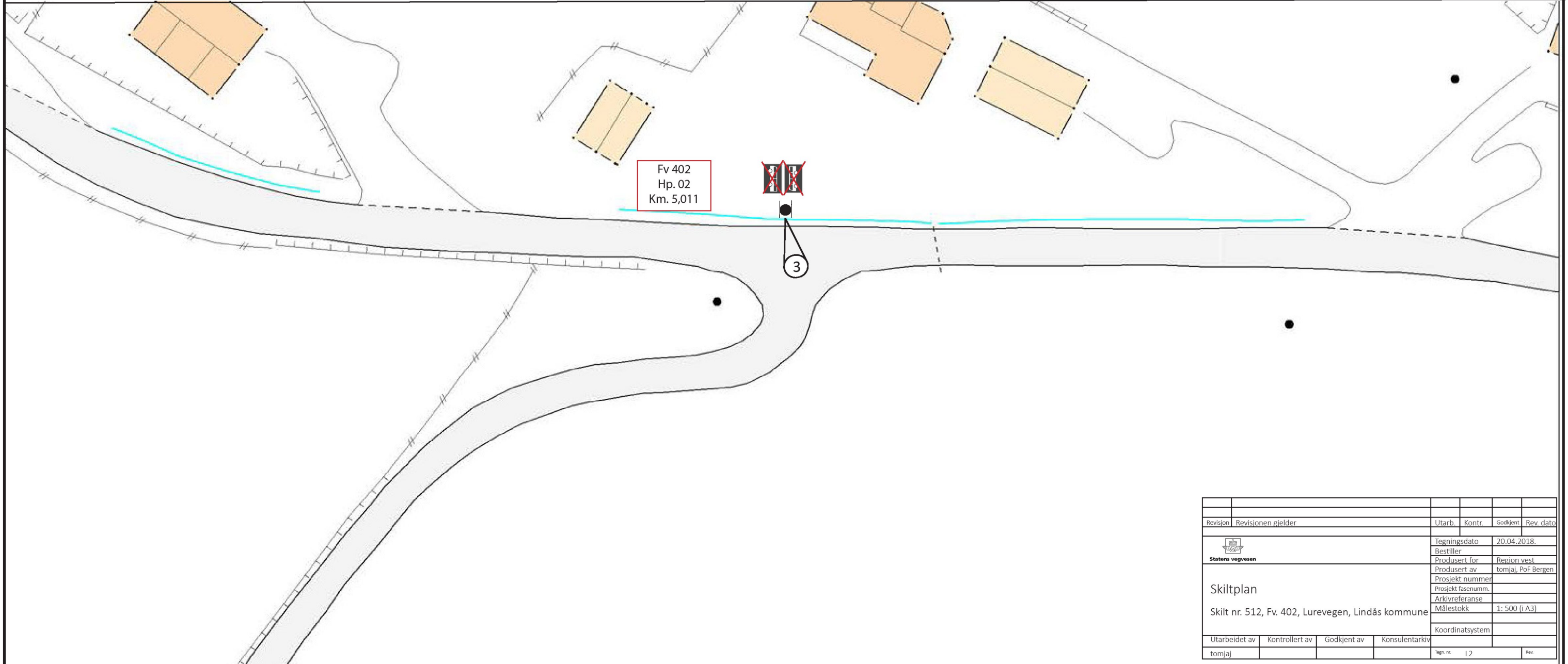



Revisjon	Revisjonen gjelder	Utarb.	Kontr.	Godkjent	Rev. dato
		Tegningsdato	20.04.2018.		
Statens vegvesen		Bestiller	Region vest		
		Produsert for	tomjaj, PoF Bergen		
		Prosjekt nummer			
		Prosjekt fasenumm.			
		Arkivreferanse			
		Målestokk	1: 500 (i A3)		
		Koordinatsystem			
Utarbeidet av	Kontrollert av	Godkjent av	Konsulentarkiv		
tomjaj			Tegn. nr.	L1	Rev.

POSIS- JON	SKILT	SKILTNR.	STØRRELSE	FOLIE- KLASSE/ BELYSNING	PLATE		OPPSETT		HØYDE underkant skilt	VEDTAK	MERKNADER
					TYPE	ANTALL	TYPE	ANTALL			
3		512.0	400x260 mm	1	tosidig	1 - FJ	2	beholdes			Eksisterende skilt nr. 512 fjernes. Stolpe, fundament og husnr. skilt beholdes

SYMBOLFORKLARING:		FOLIEKLASSE:	ANTALL:	OPPSETTYPE:
	Nytt oppsett		Eksisterende oppsett	1 = Eksisterende stolpe
	Skiltoppsett på stolpe	1, 2 eller 3	FJ = Fjernes	2 = Stolpe 60 mm, med fundament
	Skiltoppsett på mast	IB = Innvendig belyst	FL = Flyttes	3 = Stolpe 89 mm, med fundament
	Tosidig skilt / to ensidige skilt på stolpe / mast	UB = Utvendig belyst	NY = Ny	4 = NE - godkjent mast og fundament
	Helportal	BP = Billedpunkt		5 = Monteres på ... (broekkverk, lysmast etc)
	Halvportal	FG = Fullgrafisk		
	Posisjonsangivelse			

HØYDE UNDERKANT SKILT:	
u/S = Underkant underskilt	
u/H = Underkant hovedskilt	



Revisjon	Revisjonen gjelder	Utarb.	Kontr.	Godkjent	Rev. dato
		Tegningsdato	20.04.2018.		
Skiltplan		Bestiller	Region vest		
Skilt nr. 512, Fv. 402, Lurevegen, Lindås kommune		Produsert for	tomjaj, PoF Bergen		
		Prosjekt nummer			
		Arkivreferanse	1: 500 (i A3)		
		Målestokk			
		Koordinatsystem			
Utarbeidet av	Kontrollert av	Godkjent av	Konsulentarkiv		
tomjaj			Tegn. nr. L2		Rev.

Posisjon 1




Posisjon 2



Posisjon 3



Revisjon	Revisjonen gjelder	Utarb.	Kontr.	Godkjent	Rev. dato
 Statens vegvesen		Tegningsdato		20.04.2018.	
		Bestiller		Region vest	
		Produsert av		tomjaj, PoF Bergen	
		Prosjekt nummer			
		Prosjekt fasenumm.			
		Arkivreferanse			
		Målestokk		1: 500 (i A3)	
		Koordinatsystem			
Skiltplan Skilt nr. 512, Fv. 402, Lurevegen, Lindås kommune					
Utarbeidet av	Kontrollert av	Godkjent av	Konsulentarkiv		
tomjaj			Tegn. nr.	L3	Rev.