




















 Bustadbygging	 Idrettsanlegg	 Friområde
 Fritidsbustader	 Andre typer nærmere angitt b	 Røkkområde
 Semtrumsformål	 Grav og urnelund	 LNFR
 Off. privat tenesteyting	 Komb bebyggelse og Næring	 Spredt bustadbyg
 Fritids- og turistføremål	 Veg	 Spredt Fritidsbusi
 Råstoffutnytting	 Hamn	 Spredt Næringsb
 Næringsbebyggelse	 Grønstruktur	 Bruk og vern av s

Beliggenhet og høyder må oppfattes som orienterende.  
 Koordinatsystem: UTM(EUREF89) - SONE 32 (EPSG:32632)  
 Høydesystem: (EPSG:)



Dato: 2018.06.27  
 Sign: lito

Lindås kommune  
 Byggesaks avdeling

Situasjonskart med byggegrense - gbnr 61\_16



Målestokk  
 1:500