

For matrikkelenhets:

Kommune: 1263 - LINDÅS
Gårdsnummer: 41
Bruksnummer: 14

Utskriftsdato/klokkeslett: 27.06.2018 kl. 07:25
Produsert av: Einar Rydland
Attestert av: Lindås kommune


Lindås kommune

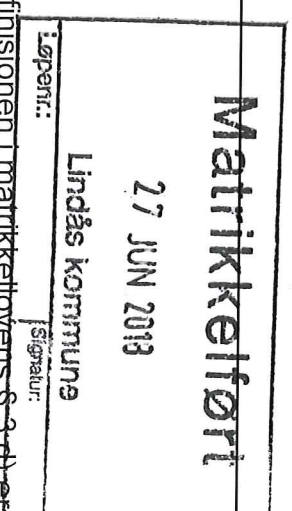
Orientering om matrikkelbrev

Matrikkelbrevet er hjemlet i «Lov om eigedomsregistrering» (matrikkelova) av 17. juni 2005. Etter definisjonen i matrikkelovens § 3-1) er matrikelbrevet en attestert utskrift av matrikelen som viser alle registrerte opplysninger om en matrikkelenhets ved oppgitt dato.

Om fullstendighet og nøyaktighet i matrikelbrevet

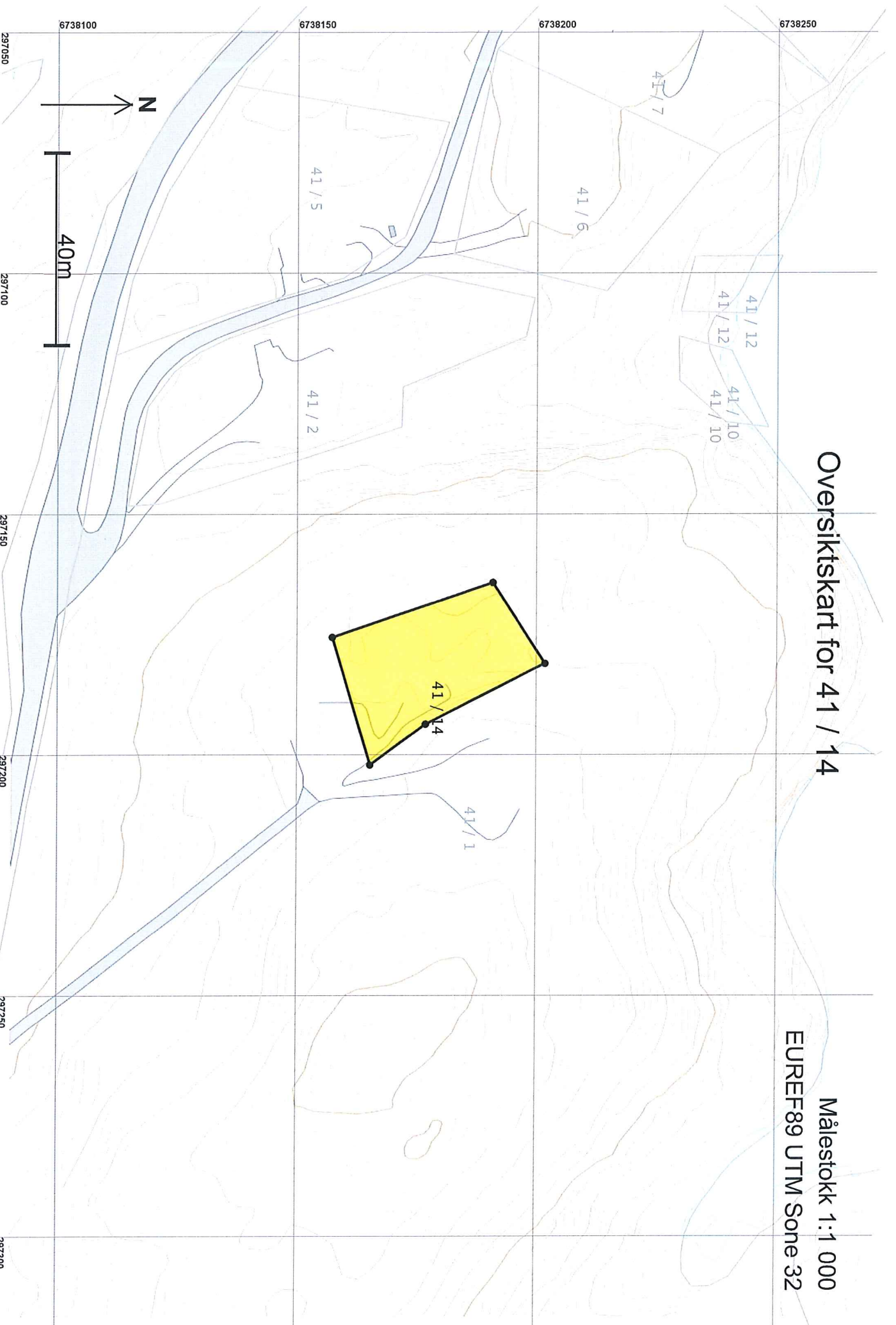
Matrikelen ble etablert ved konvertering av data fra tidligere registre. Det kan variere hvor gode disse dataene er med hensyn på fullstendighet og nøyaktighet. I enkelte tilfeller kan grensepunkt og grenselinjer mangle helt eller delvis eller være feil registrert. Det kan også være feil og mangler ved registrert bygnings- og adresseinformasjon. Fullstendighet og stedfestingsnøyaktighet er generelt bedre innenfor enn utenfor tettbygd strøk. Vær oppmerksom på at for mange matrikelenheter og bygg hefter usikkerhet ved arealet som oppgis.

For utfyllende informasjon: www.kartverket.no/matrikelbrev



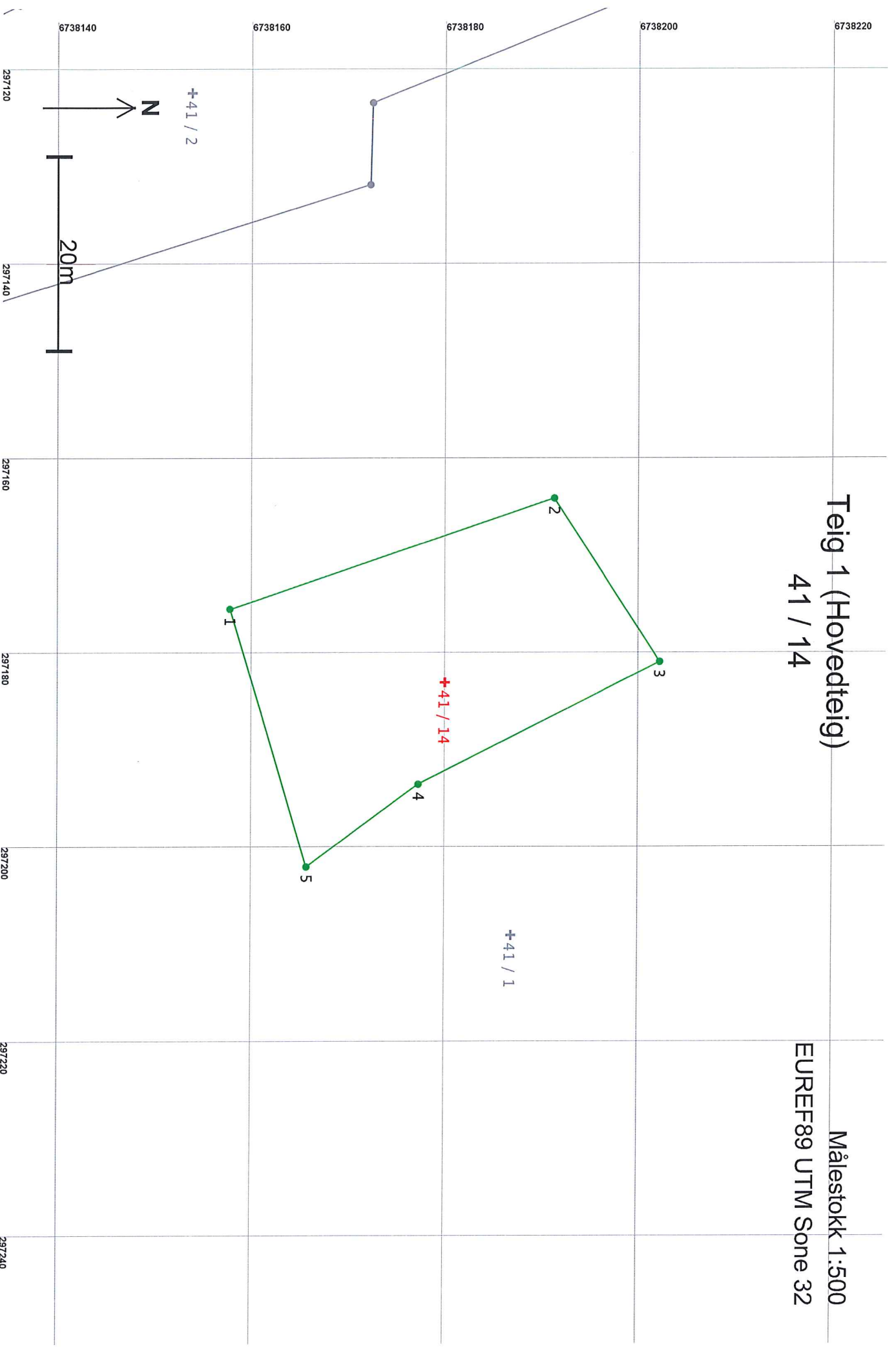
Oversiktskart for 41 / 14

Målestokk 1:1 000
EUREF89 UTM Sone 32



Teig 1 (Hovedteig) 41 / 14

Målestokk 1:500
EURRF89 UTM Sone 32



Areal og koordinater

Areal: 877,4

Arealmerknad:

Representasjonspunkt: Koordinatsystem: EUREF89 UTM Sone 32

Nord: 6738180

Øst: 297183

Grensepunkt / Grenselinje

Ytre avgrensing

Løpenr	Nord	Øst	Grensemerke nedsett i / Grensepunkttype / Lengde	Hjelpelinjetype	Målemetode	Nøyaktighet	Radius
1	6738158,27	297175,49	Fjell Offentlig godkjent grensemerke	96 GPS kinematisk (Real time kinematic)		13	
2	6738191,76	297164,12	35,36 Ikke hjelpelinje Fjell Offentlig godkjent grensemerke	96 GPS kinematisk (Real time kinematic)		14	
3	6738202,68	297180,93	20,04 Ikke hjelpelinje Jord Offentlig godkjent grensemerke	96 GPS kinematisk (Real time kinematic)		14	
4	6738177,78	297193,51	27,90 Ikke hjelpelinje Fjell Offentlig godkjent grensemerke	96 GPS kinematisk (Real time kinematic)		13	
5	6738166,23	297202,00	14,33 Ikke hjelpelinje Jord Offentlig godkjent grensemerke	96 GPS kinematisk (Real time kinematic)		14	
			27,68 Ikke hjelpelinje			13	
						14	