

Lindås kommune v/Teknisk etat

Postmottak,
Kvernhusmyrane 20
5914 Isdalstø.

Att: Byggesak/18/598-188982

Vigrestad, 02.07.2018

**Forespurte dokumenter/tilleggsdokumentasjon.
Tiltakshaver; Eva Ann Lilleskare.**

Vedlagt følger forespurt tilleggsdokumentasjon til saken.

Med vennlig hilsen

MesterBygg Jæren AS
(Tidligere Bygg Tjenester AS)



Stine H. Omland
Tlf. 906 70 515

Søknad om tillatelse i ett trinn

etter plan- og bygningsloven (pbl) §20-3, jf. §20-1



Søknaden gjelder

Vilkårene for 3 ukers saksbehandling, jf. § 21-7 annet ledd, oppfylles ikke. Tiltaket skal prosjekteres og utføres i samsvar med TEK10, i henhold til overgangsbestemmelsen i TEK17 § 17-2. Opplysninger gitt i søknad eller vedlegg til søknaden vil bli registrert i matrikkelen

Eiendom/Byggested

Kommune	Gnr.	Bnr.	Adresse
Lindås	58	113	Buskeneset, 5912 SEIM

Tiltakets art

Søknadstype	Tiltakstype	Næringsgruppekode	Anleggstype	Bygningstypekode	Formål	
Ettrinnsøknad	Nytt bygg - Boligformål	Veg	X Bolig	veier	161	fritidsbolig annet

Beskrivelse av bruk
Bygging av midlertidig anleggsvei
Søknad om utsleppsløyve

Tiltakshaver

Partstype	Navn	Adresse	Telefon
privatperson	Eva Ann Lilleskare	Lyshovden 332, H0101, 5148 FYLLINGSDALEN	92414470

e-postadresse
evaannl@gmail.com

Ansvarlig søker

Navn	Organisasjonsnummer	Adresse	Kontaktperson
MESTERBYGG JÆREN AS	994801791	Aniksdalsvegen 61, 4362 VIGRESTAD	Stine Omland

Telefon	Mobiltelefon	e-postadresse
90670515	90670515	stine@bygg-tjenester.no

Varsling

Tiltaket krever nabovarsling
Det foreligger ingen merknader fra naboer eller gjenboere

Følgerevurdering

Det søkes om dispensasjon fra byggeforbudet i strandsonen selv om det foreligger godkjent reguleringsplan for området. Dette fordi verken reguleringsplan eller plankart viser byggegrense mot sjø.

Dispensasjonsøknad

Plan- og bygningsloven Kapittel 19

Det søkes dispensasjon fra bestemmelsene i Plan- og bygningsloven med forskrifter

Begrunnelse for dispensasjon:

Det søkes om dispensasjon jfr. Plan- og bygningslovens § 1.8. Det søkes om dispensasjon fra byggeforbudet i strandsonen etter uttalelse fra Departementet, jfr. svarbrev fra kommunen datert 20.03.2018. Dette gjelder manglende inntegnet byggelinje mot sjø i reguleringskart.

Det vises til godkjent reguleringsplan for Buskeneset. Dispensasjonen begrunnes med at dette tiltaket ligger i regulert område som allerede er godkjent til formålet.

Tomten grenser ikke direkte til sjø, men en smal «tarm»/elv, hvor det renner vann inn fra sjøen.

Hyttetomten her ligger på to platåer, hvor det er 16 meter høydeforskjell. Det skal bygges på det øverste platået.

Ansvarlig søker mener at hensynene bak bestemmelsen det dispenseres fra, og hensynene i lovens formålsbestemmelse ikke blir vesentlig tilsidesatt ved å innvilge dispensasjon. I tillegg mener vi fordelene ved å gi dispensasjon er større enn ulempene etter en samlet vurdering. En dispensasjon fra lov og forskrifter i dette tiltak, vil ikke gi konsekvenser for helse, miljø, sikkerhet og tilgjengelighet. Ansvarlig søker mener at innvilgelse av dispensasjon i dette tilfelle ikke er til hinder, ulempe eller sjenanse for omkringliggende bebyggelse eller omgivelser, og at hytten vil passe naturlig inn blant de andre hyttene på feltet.

Søknad om tillatelse i ett trinn

etter plan- og bygningsloven (pbl) §20-3, jf. §20-1



Arealdisponering

Planstatus mv.

Type plan	Navn på plan
Reguleringsplan	Buskeneset - Feste
Reguleringsformål	
Hyttebebyggelse	
Beregningsregel angitt i gjeldende plan	Grad av utnyttning iht. gjeldende plan
BYA	90 m2

Tomtearealet

Byggeområde/grunneiendom	2962,00 m ²
= Beregnet tomteareal	2962,00 m ²

Bebyggelsen

Beregnet maksimalt byggeareal iht. plan	90,00 m ²
Areal eksisterende bebyggelse	0,00 m ²
- Areal som skal rives	0,00 m ²
+ Areal ny bebyggelse	84,50 m ²
+ Parkeringsareal	0,00 m ²
= Sum areal	84,50 m ²

Grad av utnyttning

Beregnet grad av utnyttning	84,50
-----------------------------	-------

Plassering av tiltaket

Høyspent kraftlinje er ikke i konflikt med tiltaket.
Vann og avløpsledninger er ikke i konflikt med tiltaket.

Bygningsopplysninger

	m ² BYA	m ² BRA			Antall bruksenheter		
		Bolig	Annet	I alt	Bolig	Annet	I alt
Eksisterende bebyggelse	0,00	0,00	0,00	0,00	0	0	0
Ny bebyggelse	94,90	83,00	0,00	83,00	1	0	1
Av dette åpne arealer	10,40	10,40	0,00	10,40	0	0	0
Sum	84,50	72,60	0,00	72,60	1	0	1

Antall etasjer etter at tiltaket er gjennomført: 1

Krav til byggegrunn

Flom

Byggverket skal IKKE plasseres i flomutsatt område

Skred

Byggverket skal IKKE plasseres i skredutsatt område

Søknad om tillatelse i ett trinn

etter plan- og bygningsloven (pbl) §20-3, jf. §20-1



Andre natur- og miljøforhold (plan- og bygningsloven § 28-1)

Det foreligger IKKE fare eller vesentlig ulempe som følge av andre natur- og miljøforhold.

Tilknytning til veg og ledningsnett

Adkomst

Tiltaket gir ikke ny/endret adkomst.

Tomta har adkomst til privat veg som er opparbeidet og åpen for alminnelig ferdsel. Tinglyst erklæring foreligger.

Vannforsyning

Tomta er tilknyttet annen privat vannforsyning, innlagt vann

Beskrivelse av annen privat vannforsyning: Borrevann egen tomt

Vanntilførsel krysser IKKE annens grunn.

Avløp

Tomta er tilknyttet privat avløpsanlegg

Det skal installeres vannklosett.

Det foreligger IKKE utslippstillatelse.

Avløpsanlegg krysser annens grunn. Tinglyst erklæring foreligger IKKE.

Overvann

Takvann/overvann føres til terreng

Løfteinnretninger

Løfteinnretninger

Ikke relevant

Ikke relevant

Merknader fra ByggSøk

Erklæring og signering

Ansvarlig søker bekrefter at hele tiltaket belegges med ansvar, og dekker kravene i henhold til plan- og bygningsloven.

En er kjent med reglene om straff og sanksjoner i plan- og bygningsloven kap. 32 og at det kan medføre reaksjoner dersom det gis uriktige opplysninger.

Foretaket forplikter seg til å stille med nødvendig kompetanse i tiltaket, jf. SAK10 kap. 10 og 11.

Ansvarlig søker

Dato 02.07.2018

Signatur Stine Omland

Gjentas med blokkbokstaver

STINE OMLAND

Tiltakshaver

Dato 29.5.18

Signatur Eva Ann Lilleskare

Gjentas med blokkbokstaver

EVA ANN LILLESKARE

Opplysninger gitt i nabovarsel

Sendes kommunen sammen med søknaden (Gjenpart av nabovarsel)

C-1



Ved riving skal kreditorer med pengeheftelser i eiendommen varsles, plan- og bygningsloven § 21-3

Tiltak på eiendommen

Kommune	Gnr.	Bnr.	Adresse	Eier/fester
Lindås	58	113	Buskeneset, 5912 SEIM	Eva Ann Lilleskare

Det varsles herved om

Søknadstype	Tiltakstype	Næringsgruppekode	Bygningstypekode
søknad i ett trinn	Nytt bygg - Boligformål Veg	X Bolig	161 Hytter, sommerhus ol. Fritidsbygg

Anleggstype	Formål
veier	fritidsbolig annet

Beskrivelse av bruk

Bygging av midlertidig anleggsvei
Søknad om utsleppsløyve

Dispensasjonsøknad etter Plan-og bygningsloven Kapittel 19

Det søkes dispensasjon fra bestemmelsene i: Plan- og bygningsloven med forskrifter
Begrunnelse for dispensasjon: Det søkes om dispensasjon jfr. Plan- og bygningslovens § 1.8. Det søkes om dispensasjon fra byggeforbudet i strandsonen etter uttalelse fra Departementet, jfr. svarbrev fra kommunen datert 20.03.2018. Dette gjelder manglende inntegnet byggelinje mot sjø i reguleringskart.
Det vises til godkjent reguleringsplan for Buskeneset. Dispensasjonen begrunnes med at dette tiltaket ligger i regulert område som allerede er godkjent til formålet.
Tomten grenser ikke direkte til sjø, men en smal «tarm»/elv, hvor det renner vann inn fra sjøen.
Hyttetomten her ligger på to platåer, hvor det er 16 meter høydeforskjell. Det skal bygges på det øverste platået.
Ansvarlig søker mener at hensynene bak bestemmelsen det dispenseres fra, og hensynene i lovens formålsbestemmelse ikke blir vesentlig tilsidesatt ved å innvilge dispensasjon. I tillegg mener vi fordelene ved å gi dispensasjon er større enn ulempene etter en samlet vurdering. En dispensasjon fra lov og forskrifter i dette tiltak, vil ikke gi konsekvenser for helse, miljø, sikkerhet og tilgjengelighet. Ansvarlig søker mener at innvilgelse av dispensasjon i dette tilfelle ikke er til hinder, ulempe eller sjenanse for omkringliggende bebyggelse eller omgivelser, og at hytten vil passe naturlig inn blant de andre hyttene på feltet.

Arealdisponering

Planstatus mv.

Gjeldende plan	Navn på plan
Reguleringsplan	Buskeneset - Feste

Nabovarselet gjelder

Det søkes om dispensasjon fra byggeforbudet i strandsonen selv om det foreligger godkjent reguleringsplan for området. dette fordi verken reguleringsplan eller plankart viser byggegrense mot sjø.

Spørsmål og merknader vedrørende nabovarsel

Ansvarlig søker

navn
MESTERBYGG JÆREN AS

Kontaktperson

navn	e-postadresse	Telefon	Mobiltelefon
Stine Omland	stine@bygg-tjenester.no	90670515	90670515

Opplysninger gitt i nabovarsel

Sendes kommunen sammen med søknaden (Gjenpart av nabovarsel)



Merknadene sendes:

Eventuelle merknader skal være mottatt innen 2 uker etter at dette varsel er sendt. Ansvarlig søker/tiltakshaver skal sammen med søknad sende innkomne merknader og redegjøre for eventuelle endringer.

Navn	Postadresse	e-postadresse
MESTERBYGG JÆREN AS	Aniksdalsvegen 61, 4362 VIGRESTAD	stine@bygg-tjenester.no

Signering

Tilsvarende opplysninger med vedlegg er sendt i nabovarsel til berørte naboer og gjenboere. Mottagere av nabovarsel fremgår av kvittering for nabovarsel.

Ansvarlig søker

Dato 03.05.2018

Signatur Stine Omland

Gjentas med blokkbokstaver

STINE OMLAND

Kvittering for nabovarsel sendes kommunen sammen med søknaden



Nabovarsel kan enten sendes som rekommandert sending, overleveres personlig mot kvittering eller sendes på e-post mot kvittering. Med kvittering for mottatt e-post menes en e-post fra nabo/gjenboer som bekrefter å ha mottatt nabovarslet. Ved personlig overlevering vil signatur gjelde som bekreftelse på at varslet er mottatt. Det kan også signeres på at man gir samtykke til tiltaket.

Tiltak på eiendommen

Kommune	Gnr.	Bnr.	Adresse	Eier/fester
Lindås	58	113	Buskeneset, 5912 SEIM	Eva Ann Lilleskare

Nabo/eiendom

Lindås kommune, Gnr. 58, Bnr. 4
Astrid H. Bergås Pletten, Adresse Lurevegen 1416, 5912 SEIM

Sendt Fidligere

Varsel er sendt rekommandert Poststedets reg.nr.: _____

Varslet er sendt på e-post Dato: _____ Kvittering vedlegges

Varslet er mottatt Samtykker i tiltaket

Dato: _____ Signatur: _____ Dato: _____ Signatur: _____

Nabo/eiendom

Lindås kommune, Gnr. 58, Bnr. 75
Turid Lilleskare Eigestad, Adresse Lurevegen 1504, 5912 SEIM

Sendt tidligere

Varsel er sendt rekommandert Poststedets reg.nr.: _____

Varslet er sendt på e-post Dato: _____ Kvittering vedlegges

Varslet er mottatt Samtykker i tiltaket

Dato: _____ Signatur: _____ Dato: _____ Signatur: _____

Nabo/eiendom

Lindås kommune, Gnr. 58, Bnr. 75
Bjørn Johan Lilleskare, Adresse Haukedalsbotn 91, 5119 ULSET

Sendt tidligere

Varsel er sendt rekommandert Poststedets reg.nr.: _____

Varslet er sendt på e-post Dato: _____ Kvittering vedlegges

Varslet er mottatt Samtykker i tiltaket

Dato: _____ Signatur: _____ Dato: _____ Signatur: _____

Kvittering for nabovarsel sendes kommunen sammen med søknaden



Nabo/eiendom

* Lindås kommune, Gnr. 58, Bnr. 120
Kjersti Rebnord, Adresse Henrik Wergelands gate 5, 5031 BERGEN

Varsel er sendt rekommandert Poststedets reg.nr: _____

Varslet er sendt på e-post Dato: _____

Kvittering vedlegges

Varslet er mottatt

Samtykker i tiltaket

Dato: 24/05-16 Signatur: [Signature]

Dato: 27/05-18 Signatur: [Signature]

Nabo/eiendom

Lindås kommune, Gnr. 58, Bnr. 118
Gunhild Warloe og Nicolay Christian Hansen, Adresse Weswnbegsmauet 9, 5003 BERGEN

Varsel er sendt rekommandert Poststedets reg.nr: _____

Varslet er sendt på e-post Dato: _____

Kvittering vedlegges

Varslet er mottatt

Samtykker i tiltaket

Dato: _____ Signatur: _____

Dato: _____ Signatur: _____

For postverket

Det er per dags dato innlevert rekommandert sending til ovennevnte adressater.

Samlet antall sendinger: _____ Sign.

Kvittering for nabovarsel

sendes kommunen sammen med søknaden



Nabo/eiendom

Lindås kommune, Gnr. 58, Bnr. 120
Kjersti Rebnord, Adresse Henrik Wergelands gate 5, 5031 BERGEN

- Varsel er sendt rekommandert Poststedets reg.nr.: _____
- Varslet er sendt på e-post Dato: _____ Kvittering vedlegges
- Varslet er mottatt Samtykker i tiltaket

Dato: _____ Signatur: _____ Dato: _____ Signatur: _____

Nabo/eiendom

Lindås kommune, Gnr. 58, Bnr. 118
Gunhild Warloe og Nicolay Christian Hansen, Adresse Weswnbegsmauet 9, 5003 BERGEN

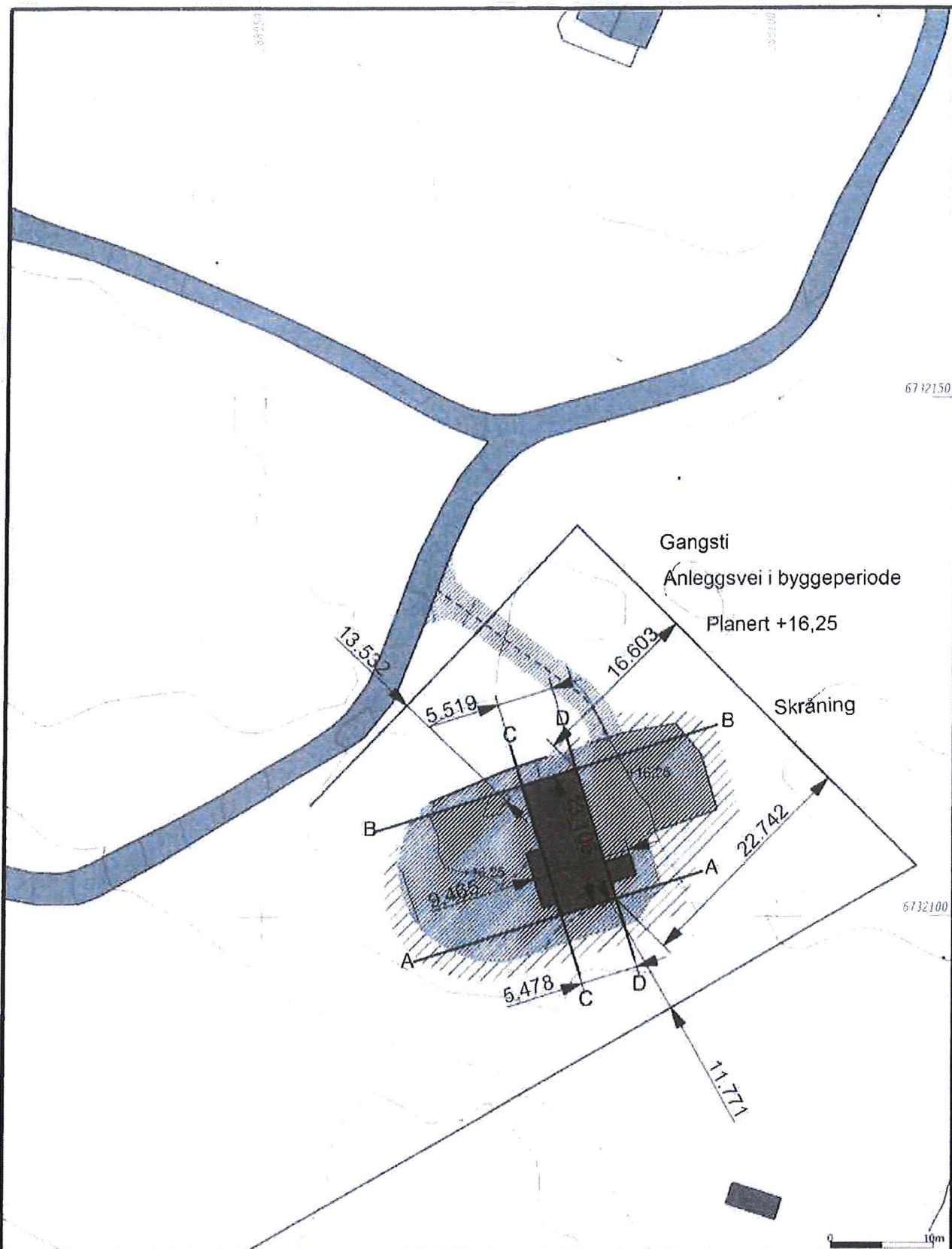
- Varsel er sendt rekommandert Poststedets reg.nr.: _____
- Varslet er sendt på e-post Dato: 6/5-18 Kvittering vedlegges
- Varslet er mottatt Samtykker i tiltaket

Dato: 4/6-18 Signatur: NC. Hansen Dato: 11/6-18 Signatur: G Warloe

For postverket

Det er per dags dato innlevert rekommandert sending til ovennevnte adressater.

Samlet antall sendinger: _____ Sign.



Vest Oppmåling AS
5281 Valestrandsfossen
helge@vestoppmaaling.no



dato: 2018-04-03
sign: evee

Lindås 58/113

skala: 1:500

Søknad om utslipp av sanitært avløpsvann fra hus og hytter

Søknaden skal benyttes for etablering av nye utslipp og vesentlig økning av eksisterende utslipp av sanitært avløpsvann jf. forskrift om begrensning av forurensning av 1.6.2004 (forurensningsforskriften) kapittel 12.

Søknadskjemaet gjelder for utslipp fra bolighus, hytter, turistbedrifter og lignende virksomhet med utslipp mindre enn 50 personekvivalenter (pe). Søknadskjemaet gjelder også for utslipp av sanitært avløpsvann mindre enn 50 pe i tettbebyggelser som er større enn 2000 pe i innlandet og 10 000 pe ved kysten.

Skjemaet gjelder ikke for påkobling til offentlig avløpsnett.

Informasjon:

Utslipet av sanitært avløpsvann er søknadspliktig jf. forurensningsforskriften kapittel 12. Søknad med alle nødvendige opplysninger og vedlegg sendes til og behandles av kommunen der det søkes om utslipp. Søknad i samsvar med standardkravene i kapittel 12 behandles innen seks uker. Søknad om unntak fra standardkravene i kapittel 12 behandles uten ubegrunnet opphold, men behandlingen vil da kunne ta mer enn seks uker. Ufullstendig søknad vil ikke kunne bli behandlet.

1. Ansvarlig (søker)*:

Navn:	Telefon (dagtid):
Eva Ann Lilleskare	92474470
Adresse:	Postnr., poststed:
Lushovden 332	5747 Fyllingsdalen
E-post:	<input checked="" type="checkbox"/> Enkeltperson <input type="checkbox"/> Selskap/lag /sameie. Oppgi organisasjonsnr.:
evaannl@gmail.com

* Hvis ansvarlig søker ikke er den samme som ansvarlig eier skal dette angis under pkt 8. Eventuelle merknader.

2. Søknaden gjelder:

<input checked="" type="checkbox"/> Nytt utslipp. Spesifiser: Utslipp fra ny hytte...	<input type="checkbox"/> Vesentlig økning av utslipp. Spesifiser:
Skal det installeres vannklosett: <input checked="" type="checkbox"/> ja <input type="checkbox"/> nei	Skal det installeres vannklosett: <input type="checkbox"/> ja <input type="checkbox"/> nei
<input type="checkbox"/> Helårsbolig, antall:	
<input checked="" type="checkbox"/> Fritidsbolig, antall: 1.....	
<input type="checkbox"/> Annen bygning, antall: spesifiser:	
Utslippets størrelse (før rensing) i antall personekvivalenter... 5pe	

3. Eiendom /byggested:

Gnr:	Bnr:	Adresse:
58	113	Bjurskeneset, 5912 Seim
Planstatus:	Samsvar med endelige planer etter plan- og bygningsloven: <input checked="" type="checkbox"/> ja <input type="checkbox"/> nei	
	Hvis nei, foreligger det samtykke fra kommunens planmyndighet: ja, dato:.....	


4. Utslippssted:

Type: <input type="checkbox"/> Innsjø <input type="checkbox"/> Bekk / Elv <input type="checkbox"/> Elvemunning <input checked="" type="checkbox"/> Sjø <input type="checkbox"/> Stedegne løsmasser Annet:
Navn på lokalitet: <i>Lygna</i>
Koordinater på utslippssted: Oppgi kartdatum (WGS 84, ESO 50, NGO 48, annet):
Hvis utslipp til vann: Utslippsdyp minst 2 m under laveste vannstand: <input type="checkbox"/> ja Spesifiser utslippsdyp:m
Utslippsanordning:

5. Rensegrad:

5.1 <input type="checkbox"/> Utslippssted i følsomt/normalt område (rensegrad jf. §12-8): Rensekrav for sanitært avløpsvann, utslippssted med brukerinteresser: 5.1.a <input type="checkbox"/> 90 % reduksjon av fosfor, 90 % reduksjon av BOF ₅ Rensekrav for sanitært avløpsvann, utslippssted med fare for eutrofiering/overgjødning: 5.1.b <input type="checkbox"/> 90 % reduksjon av fosfor og 70 % reduksjon av BOF ₅ Rensekrav for sanitært avløpsvann, utslippssted uten fare for eutrofiering/overgjødning: 5.1.c <input type="checkbox"/> 60 % reduksjon av fosfor og 70 % reduksjon av BOF ₅ Kun utslipp av gråvann, alle utslippssteder: 5.1.d <input type="checkbox"/> Stedegne løsmasser eller tilsvarende, spesifiser:
5.2 <input checked="" type="checkbox"/> Utslippssted i mindre følsomt område (rensegrad jf. §12-9): Rensekrav for sanitært avløpsvann, utslipp til sjø: enten 5.2.a <input checked="" type="checkbox"/> 20 % reduksjon av suspendert stoff eller 5.2.b <input type="checkbox"/> 180 mg suspendert stoff/liter i restkonsentrasjon Kun utslipp av gråvann, utslipp til sjø: 5.2.c <input type="checkbox"/> Urenset
5.3 <input type="checkbox"/> Det søkes unntak fra §§12-8 til 12-9, spesifiser i vedlegg nr.:
Type renseanlegg: <input type="checkbox"/> Urenset <input checked="" type="checkbox"/> Slamavskiller <i>4 m³</i> <input type="checkbox"/> Infiltrasjonsanlegg <input type="checkbox"/> Sandfilteranlegg <input type="checkbox"/> Biologisk renseanlegg <input type="checkbox"/> Kjemisk renseanlegg <input type="checkbox"/> Kjemisk/biologisk renseanlegg <input type="checkbox"/> Tett tank (for alt avløpsvann) <input type="checkbox"/> Tett tank for svartvann <input type="checkbox"/> Biologisk toalett <input type="checkbox"/> Konstruert våtmark <input type="checkbox"/> Tett tank for svartvann, gråvannsfiler <input type="checkbox"/> Biologisk toalett, gråvannsfiler <input type="checkbox"/> Annen løsning, spesifiser:
Anleggets dimensjonerte størrelse i antall personekvivalenter: ... <i>6</i>pe

6. Opplysninger om bistand fra nøytral fagkyndig

Navn og adresse på nøytral fagkyndig (person/firma/leverandør) som har bistått med valg og utforming av renseanlegg og/eller dokumentasjon av rensegrad. Hvis relevant, oppgi også hvem som vil bistå med installasjon av renseanlegg.	Kryss av for type bistand:
a) 	<input checked="" type="checkbox"/> Valg av renseanlegg <input checked="" type="checkbox"/> Utforming av renseanlegg <input checked="" type="checkbox"/> Dokumentasjon av rensegrad <input checked="" type="checkbox"/> Installasjon av renseanlegg
b)	<input type="checkbox"/> Valg av renseanlegg <input type="checkbox"/> Utforming av renseanlegg <input type="checkbox"/> Dokumentasjon av rensegrad <input type="checkbox"/> Installasjon av renseanlegg
c)	<input type="checkbox"/> Valg av renseanlegg <input type="checkbox"/> Utforming av renseanlegg <input type="checkbox"/> Dokumentasjon av rensegrad <input type="checkbox"/> Installasjon av renseanlegg

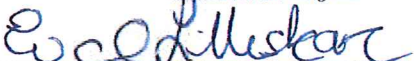
7. Vedlegg til søknaden:

a. Begrunnelse for ønske om unntak fra §§ 12-7 til 12-13 eller relevant dokumentasjon	<input checked="" type="checkbox"/> ja
b. Dokumentasjon av rensegrad jf. § 12-10 og beskrivelse av anlegg	<input checked="" type="checkbox"/> ja
c. Plassering av avløpsanlegg, utslippssted, eiendomsgrenser og vegadkomst på kart i målestokk 1:5000 eller større	<input checked="" type="checkbox"/> ja
d. Liste over eiendommer tilknyttet avløpsanlegget med gnr., bnr. og adresse	<input type="checkbox"/> ja <input checked="" type="checkbox"/> ikke relevant
e. Oversikt over interesser som blir berørt (drikkevannsforsyning, rekreasjon, næringsvirksomhet etc). Beskrivelse av tiltak for å motvirke interessekonflikter og tiltak for å ivareta helse og miljø	<input type="checkbox"/> ja <input checked="" type="checkbox"/> ikke relevant
f. Oversikt over hvem som er varslet om planlagt utslipp, samt kvitteringer som viser at varsel er sendt	<input type="checkbox"/> ja <input checked="" type="checkbox"/> ikke relevant
g. Uttalelser mottatt i varslingsrunden	<input type="checkbox"/> ja <input checked="" type="checkbox"/> ikke relevant

8. Eventuelle merknader (ikke obligatorisk):

Utsleppet skal tilknyttet eksist. eller nye utslipp-
ledning som går til gavlens utslippsstet = 2,20m i sjø.
Sjå vedlagte skriv fra IA-avdel av 27.10.98.
Artale om tilknytning eks. avløp er vedlagt.

9. Underskrift og erklæring:

Jeg forplikter meg til å følge bestemmelsene i forurensningsforskriften og enkeltvedtak i henhold til forurensningsforskriften, herunder krav til avløpsnett jf. § 12-7, utslipp jf. §§ 12-8 eller 12-9, dokumentasjon av rensegrad jf. § 12-10, utslippssted jf. § 12-11, lukt jf. § 12-12 og utforming og drift av renseanlegg jf. § 12-13. Som ansvarlig eier er jeg ansvarlig for forskriftsmessig drift og vedlikehold, samt oppbevaring av informasjon om anlegget, drift og lekkasjer.		
Dato:	Underskrift ansvarlig eier:	Gjentas med blokkbokstaver.
14.6.18		EVA A. LILLESTØR

Til grunneiere på Buskeneset 58/75

Turid Lilleskare Eigestad
Bjørn Lilleskare

Bergen 26.3.18

Vedr. søknad om å føre avløpsledning over deres eiendom på Buskeneset gbnr 58/75

Undertegnede søker herved om å føre avløpsledning fra slamavskiller, fra eksisterende avløpsledning, over deres gunneiendom 58/75 til min tomt 58/113.

Viser til tidligere nabovarsel, vedr. bygging av hytte.

Vedlagt følger kart over eksisterende avløpsledning.
Avløpsledning er den grønne linjen.

Vennlig hilsen

Eva Ann Lilleskare

Eva Ann Lilleskare
Lyshovden 332
5148 Fyllingsdalen
Mob. 92414470

Dersom dere godkjenner søknaden, kan dere signere under.

Turid Lilleskare Eigestad

sign-

Turid L. Eigestad

Bjørn Lilleskare

sign.

Bjørn Y Lilleskare

Vedlagt følger frankert svarkonvolutt.

Brev mott i retur med begge sign
19.4.18