



For matrikkelenhhet:

Kommune: 1263 - LINDÅS

Gårdsnummer: 56


Bruksnummer: 161

Utskriftsdato/klokkeslett: 03.07.2018 kl. 08:58

Produsert av: Einar Rydland

Attestert av: Lindås kommune

Lindås kommune



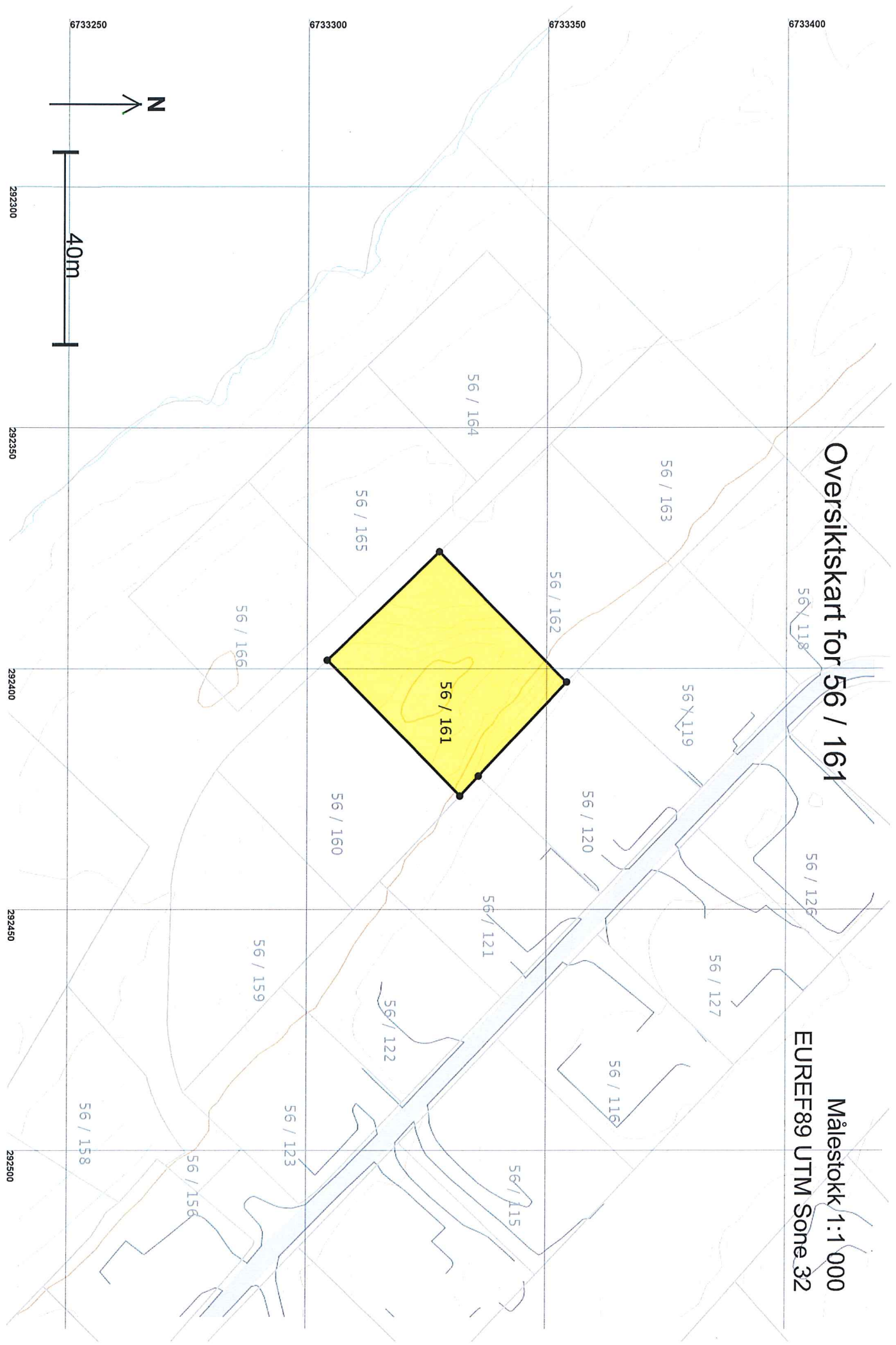
Orientering om matrikkelbrev

Matrikkelbrevet er hjemlet i «Lov om egedomsregistrering» (matrikkellova) av 17. juni 2005. Etter definisjonen i matrikkelovens § 3 d) er matrikkelbrevet en attestert utskrift av matrikkelens som viser alle registrerte opplysninger om en matrikkelenhhet ved oppgitt dato.

Om fullstendighet og nøyaktighet i matrikkelbrevet

Matrikkelen ble etablert ved konvertering av data fra tidligere registre. Det kan variere hvor gode disse dataene er med hensyn på fullstendighet og nøyaktighet. I enkelte tilfeller kan grensepunkt og grenselinjer mangle helt eller delvis eller være feil registrert. Det kan også være feil og mangler ved registrert bygnings- og adresseinformasjon. Fullstendighet og stedfestingsnøyaktighet er generelt bedre innenfor enn utenfor tettbygd strøk. Vær oppmerksom på at for mange matrikkelenheter og bygg hefter usikkerhet ved arealet som oppgis.

For utfyllende informasjon: www.kartverket.no/matrikkelbrev

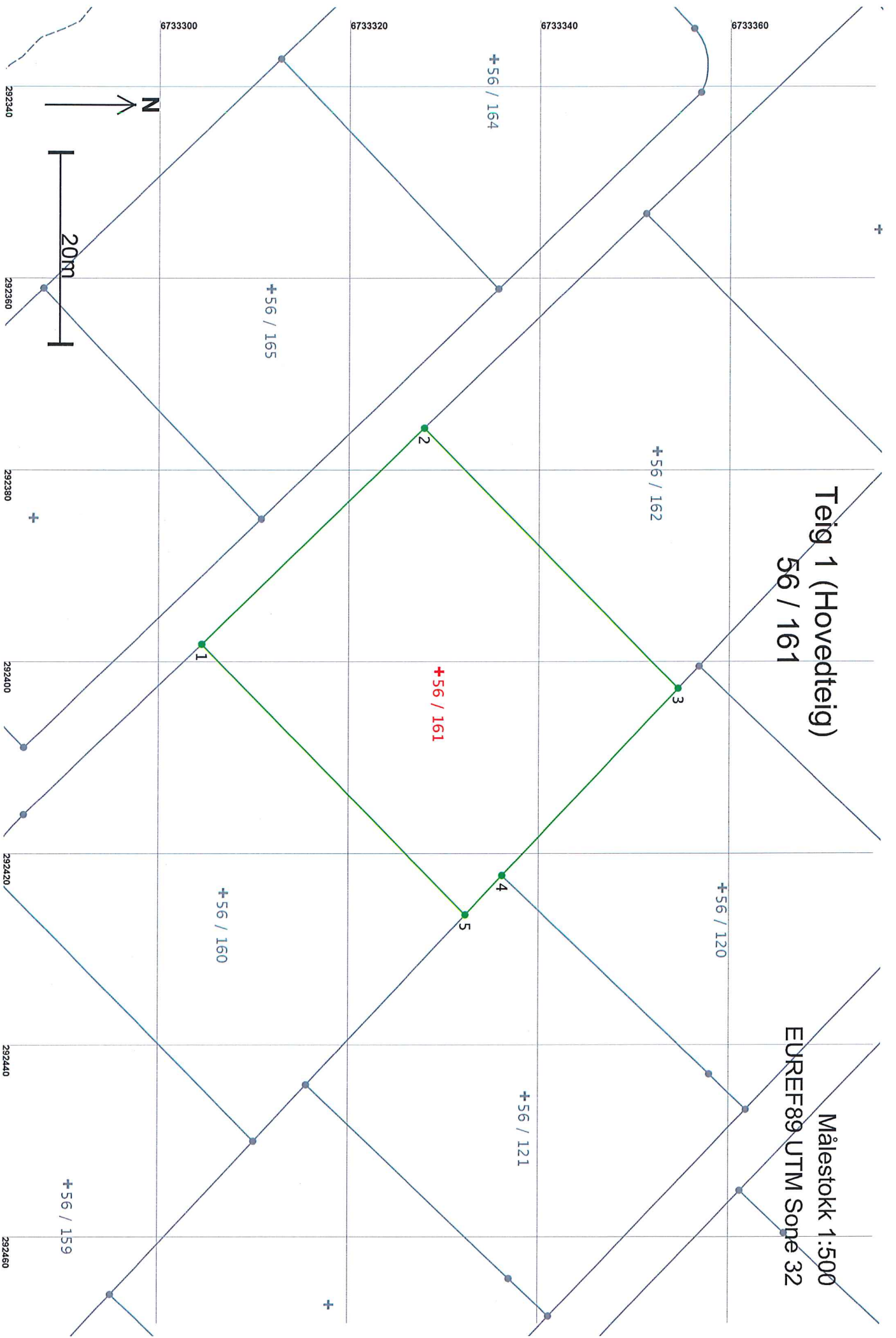


Oversiktskart for 56 / 161

Målestokk 1:1 000
EUREF89 UTM Sone 32

Teig 1 (Hovedteig) 56 / 161

Målestokk 1:500
EURREF89 UTM Sone 32



Areal og koordinater

Areal: 1 258,6

Arealmerknad:

Representasjonspunkt: Koordinatsystem: EUREF89 UTM Sone 32

Nord: 6733330

Øst: 292401

Grensepunkt / Grenselinje

Ytre avgrensning

Løpenr	Nord	Øst	Grensemerke nedsett i / Grensepunkttype / Lengde	Hjelpelinjetype	Målemetode	Nøyaktighet	Radius
1	6733304,98	292398,14	Ikke spesifisert	Offentlig godkjent grensemerke	96 GPS kinematisk (Real time kinematic)	13	
			32,46	Ikke hjelpelinje		14	
2	6733328,35	292375,61	Ikke spesifisert	Offentlig godkjent grensemerke	96 GPS kinematisk (Real time kinematic)	13	
			38,04	Ikke hjelpelinje		14	
3	6733355,02	292402,75	Ikke spesifisert	Offentlig godkjent grensemerke	96 GPS kinematisk (Real time kinematic)	13	
			26,80	Ikke hjelpelinje			
4	6733336,62	292422,24	Ikke spesifisert	Grensetre	12 Terrengmålt: Teodolitt med elektronisk avstandsmåler	14	
			5,63	Ikke hjelpelinje			
5	6733332,76	292426,34	Ikke spesifisert	Offentlig godkjent grensemerke	96 GPS kinematisk (Real time kinematic)	13	
			39,58	Ikke hjelpelinje		14	