



## Melding til tinglysning

Det er ført en arealoverføring i matrikkelen  
Det er ført med brukstilfelle: Arealoverføring

Løpenummer for forretning: 602356684  
Vedlegg: Ja

### Rekvirent av tinglysning

Organisasjonsnr  
935084733

Navn

LINDÅS KOMMUNE

Adresse

Felles postmottak, Kvernhusmyrane 20, 5914 ISDALSTØ

### Rekvirent(er) av forretning

Fødselsdato/Orgnr  
974347326

Bruksenhet

Gamle Kalvedalsveien 42, 5019 BERGEN

### Avgivereiendom(mer)

Knr	Gnr	Bnr	Arealendring	Eierforhold	Hjemmelshaver	Navn / Matrikelnr	Bruksenhet	Adresse	Andel
1263	11	30	-753.1	Hjemmelshaver	COOPER AS			Gamle Kalvedalsveien 42, 5019 BERGEN	1 / 1

### Mottakereiendom(mer)

Knr	Gnr	Bnr	Arealendring	Eierforhold	Hjemmelshaver	Navn / Matrikelnr	Bruksenhet	Adresse	Andel
1263	11	14	753.1	Hjemmelshaver	COOPER ANNE LISE H		H0402	GAMLE KALVEDALSVEIEN 42, 5019 BERGEN	1 / 2
				Hjemmelshaver	COOPER IAN		H0402	GAMLE KALVEDALSVEIEN 42, 5019 BERGEN	1 / 2

### Er arealet som overføres bebygd

Nei

Melding til tinglysning er hjemlet i Matrikkelloven § 24



Matrikkelført

06 JUN 2018

Lindås kommune

Løpent:

Signatur: SSO

Trine Solberg

# Erklæring om arealoverføring

Opplysningane i felta 1-3 vert registrerte i grunnboka

1. Matrikkeleininga				
Avgjevande matrikkeleining:	Kommunenr. 1263	Kommunenamn Lindås	Gnr. 11	Bnr. 30
Mottakande matrikkeleining:	Kommunenr. 1263	Kommunenamn Lindås	Gnr. 11	Bnr. 14
Oppgi størrelsen på arealet/volumet i m <sup>2</sup> /m <sup>3</sup> 753,1 m <sup>2</sup>				
Omfattar overdraginga ideell part i eit tinglyst realsameige eller jordsameige? <input type="checkbox"/> Ja <input checked="" type="checkbox"/> Nei				Størrelse ideell part:
Dersom ja, oppgi størrelse på parten:				
Er det bygningar på arealet/volumet? <input type="checkbox"/> 1 Ja <input checked="" type="checkbox"/> 2 Nei				
Bruk av arealet/volumet: <input type="checkbox"/> B Bustad-eigedom <input checked="" type="checkbox"/> F Fritids-eigedom <input type="checkbox"/> V Forretning/kontor <input type="checkbox"/> I Industri <input type="checkbox"/> L Landbruk <input type="checkbox"/> K Off. vei <input type="checkbox"/> A Anna				
Type bustad: <input type="checkbox"/> FB Frittliggj. einestad <input type="checkbox"/> TB Tomannsbustad <input type="checkbox"/> RK Rekkjehus/kjede <input type="checkbox"/> BL Blokkhusvære <input type="checkbox"/> AN Anna				

2. Kjøpesum	
Oppgi kjøpesummen som faktisk er betalt for arealet/volumet kr 10 000,-	
Omsetningstype <input type="checkbox"/> 1 Fritt sal <input type="checkbox"/> 2 Gåve (heilt eller delvis) <input type="checkbox"/> 3 Ekspropriasjon <input type="checkbox"/> 4 Anna	

3. Avgiftsgrunnlag	
Oppgi marknadsverdien på arealet/volumet kr 10 000,-	

Underskrifter og stadfestingar på neste side

<b>4. Erklæring om sivilstand o.a. for grunneigaren til den avgjevande matrikkeleininga</b>		
1. Er grunneigaren(ane) gift(e) eller registrert(e) partner(ar)?		
<input type="checkbox"/> Ja	<input checked="" type="checkbox"/> Nei	Dersom ja må ein òg svare på spørsmål 2.
2. Er grunneigarane gifte eller registrerte partnerar med kvarandre og begge underskriv som grunneigarar?		
<input type="checkbox"/> Ja	<input type="checkbox"/> Nei	Dersom nei, må ein òg svara på spørsmål 3.
3. Gjeld overdraginga matrikkeleining som grunneigaren(ane) og ektemaken(ane)/partnaren(ane) brukar som felles bustad?		
<input type="checkbox"/> Ja	<input type="checkbox"/> Nei	Dersom ja, må ektemaken(ane)/den (dei) registrert(e) partnaren(ane) samtykkje i overdraginga.

<b>5. Underskrifter og stadfestingar frå grunneigar til den avgjevande matrikkeleininga</b>		
Dato	Stad	
13/6-18	Knarvik	
Fødselsnr./org.nr.	Grunneigar si underskrift	Gjenta med blokkbokstavar
974347326	<i>I. Cooper</i>	IAN COOPER
Som grunneigar sin ektefelle/registrerte partner samtykkjer eg i overdraginga		
Dato	Ektefelle/registrert partner si underskrift	Gjenta med blokkbokstavar
Eg/vi stadfestar at dei som har underskrive er over 18 år, og har underskrive eller vedkjent seg si underskrift i mitt/vårt nærvær. Eg/vi er myndig(e) og busett i Noreg.		
1. vitneunderskrift	Gjenta med blokkbokstavar	
<i>Liv Berit Ones</i>	LIV BERIT ONES	
Adresse		
<i>Røfjellsveg. 37, 5918 FREKHAUG</i>		
2. vitneunderskrift	Gjenta med blokkbokstavar	
<i>Tommy Veland</i>	TOMMY VELAND	
Adresse		
<i>Skanda 792, 5993 ØSTEREIDET</i>		

<b>6. Underskrift frå grunneigar(ar) til den mottakande matrikkeleininga</b>		
Dato	Mottakande grunneigar si underskrift	Gjenta med blokkbokstavar
13/6-2018	<i>I. Cooper</i>	IAN COOPER
	<i>Anne-Kristine H. Cooper</i>	ANNE-KRISTINE H. COOPER

\* Denne sida skal fyllast ut dersom heile den avgjevande og/eller mottakande matrikkeleininga er festa bort.

### 7. Erklæring om sivilstand o.a. for festar av den avgjevande matrikkeleininga

1. Er festaren(ane) gift(e) eller registrert(e) partnar(ar)?

Ja  Nei Dersom ja må ein òg svare på spørsmål 2.

2. Er festarane gifte eller registrerte partnarar med kvarandre og begge underskriv som festarar?

Ja  Nei Dersom nei, må ein òg svara på spørsmål 3.

3. Gjeld overdraginga matrikkeleining som festaren(ane) og ektemaken(ane)/partnaren(ane) brukar som felles bustad?

Ja  Nei Dersom ja, må ektemaken(ane)/den (dei) registrert(e) partnaren(ane) samtykkje i overdraginga.

### 8. Underskrifter og stadfestingar frå festar av den avgjevande matrikkeleininga

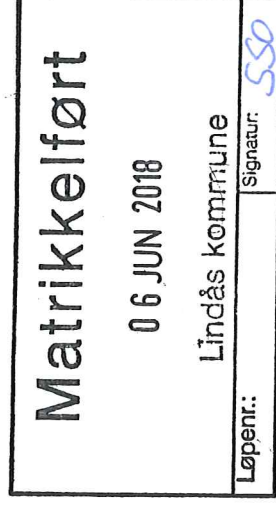
Dato	Stad	
Fødselsnr./org.nr.	Festar si underskrift	Gjenta med blokkbokstavar
Som festar sin ektefelle/registrerte partnar samtykkjer eg i overdraginga		
Dato	Ektefelles/registrert partnar si underskrift	Gjenta med blokkbokstavar
Eg/vi stadfestar at dei som har underskrive er over 18 år, og har underskrive eller vedkjent seg si underskrift i mitt/vårt nærvær. Eg/vi er myndig(e) og busett i Noreg.		
1. vitneunderskrift		Gjenta med blokkbokstavar
Adresse		
2. vitneunderskrift		Gjenta med blokkbokstavar
Adresse		

### 9. Underskrift frå festar(ar) av den mottakande matrikkeleininga

Dato	Mottakande festar si underskrift	Gjenta med blokkbokstavar
------	----------------------------------	---------------------------

**For matrikkelenhet:**

Kommune: 1263 - LINDÅS  
Utskriftsdato/klokkeslett: 12.07.2018 kl. 08:08  
Gårdsnummer: 11  
Produsert av: Sverre Solberg  
Bruksnummer: 14  
Attestert av: Lindås kommune



*Sverre Solberg*  
Lindås kommune

**Orientering om matrikelbrev**

Matrikelbrevet er hjemlet i «Lov om eigedomsregistrering» (matrikellova) av 17. juni 2005. Etter definisjonen i matrikellovens § 3 d) er matrikelbrevet en attestert utskrift av matrikkelen som viser alle registrerte opplysninger om en matrikkelenhet ved oppgitt dato.

**Om fullstendighet og nøyaktighet i matrikelbrevet**

Matrikkelen ble etablert ved konvertering av data fra tidligere registre. Det kan variere hvor gode disse dataene er med hensyn på fullstendighet og nøyaktighet. I enkelte tilfeller kan grensepunkt og grenselinjer mangle helt eller delvis eller være feil registrert. Det kan også være feil og mangler ved registrert bygnings- og adresseinformasjon. Fullstendighet og stedfestingsnøyaktighet er generelt bedre innenfor enn utenfor tettbygd strøk. Vær oppmerksom på at for mange matrikkelenheter og bygg hefter usikkerhet ved arealet som oppgis.

For utfyllende informasjon: [www.kartverket.no/matrikelbrev](http://www.kartverket.no/matrikelbrev)

## Matrikkelenhet

Matrikkelenhetstype: Grunneiendom  
Bruksnavn: "BJØRKEKELUND" AV HØLLELAND  
Etableringsdato: 29.03.1943  
Skylid: 0,01  
Er tinglyst: Ja  
Har festegrunner: Nei  
Er seksjonert: Nei

## Arealrapport

Tekst  
Beregna areal for 11 / 14

---

Areal (m2) Kommentar  
1 975,7 Usikkert areal

## Eierforhold

### Tinglyste eierforhold

Rolle	Status	Føds.d./org.nr	Navn	Bruksenhet	Adresse	Andel
Hjemmelshaver		200854	COOPER ANNE LISE H	H0402	GAMLE KALVEDALSVEIEN 42 5019 BERGEN	1 / 2
Hjemmelshaver		101250	COOPER IAN	H0402	GAMLE KALVEDALSVEIEN 42 5019 BERGEN	1 / 2

## Forretninger

Forretningstype	Arsak til feilretting	Tinglysningsstatus	Tinglysningsstatusdato	Forretningsdato	Matrikkelføringsdato	Signatur
-----------------	-----------------------	--------------------	------------------------	-----------------	----------------------	----------

Annen forretningstype

			06.06.2018	12.07.2018	1263sos	
	Rolle	Matrikkelenhet			Arealendring	
	Avgiver	1263 - 11/14			0	

Oppmålingsforretning/arealoverføring

			06.07.2018	06.06.2018	06.06.2018	1263sos
	Tinglyst					
	Rolle	Matrikkelenhet			Arealendring	
	Avgiver	1263 - 11/30			-753,1	
	Mottaker	1263 - 11/14			753,1	

Annen forretningstype

			22.06.2017	22.06.2017	1263sos	
--	--	--	------------	------------	---------	--

Oppmålingsforretning

			07.04.2017	23.06.2017	1263sos	
--	--	--	------------	------------	---------	--

Oppmålingsforretning

			07.04.2017	23.06.2017	1263sos	
--	--	--	------------	------------	---------	--

Forretningstype	Årsak til feilretting	Tinglysingsstatus	Tinglysingsstatusdato	Forretningsdato	Matrikkelføringsdato	Signatur
Oppmålingsforretning			07.04.2017	22.06.2017		1263sos
Sammenslåing	Tinglyst		20.03.2017	05.03.2010		1263sos
		Rolle	Matrikkelenhet			Arealendring
		Avgiver	1263 - 11/56			-137,7
		Mottaker	1263 - 11/14			137,7
Annen forretningstype			05.03.2010	05.03.2010		1263rye
		Rolle	Matrikkelenhet			Arealendring
		Avgiver	1263 - 11/14			0
			08.02.2010	16.06.2010		1263wik
			08.02.2010	16.06.2010		1263wik
			08.02.2010	16.06.2010		1263wik
Jordskifte			08.02.2010	16.06.2010		1263wik
Jordskifte			08.02.2010	08.02.2010		1263rye
Jordskifte			08.02.2010	08.02.2010		1263rye
Annen forretningstype			07.01.2010	28.07.2011		1263wik
Skylddeling			29.03.1943			
		Rolle	Matrikkelenhet			Arealendring
		Avgiver	1263 - 11/2			0
		Mottaker	1263 - 11/14			0

## Adresser

Adressestype	Adressenavn	Adressekode	Adressenr	Kretser
Vegadresse	Stranda	1194	804	Grunnkrets: 0406 STRANDA Valgkrets: 1 OSTEREIDET Kirkesogn: 07070204 Osterfjorden Postnr.område: 5993 OSTEREIDET Tettsted:

## Bygning og bygningssending

Bygningsnr: 9 873 252

### Løpenr:

Bygningssendingkode:

Bygningstype: Garasjeuthus anneks til bolig

Næringsgruppe: Annet som ikke er næring

Bygningsstatus: Tatt i bruk

Energikilder:

Bebygd areal:

Bruksareal bolig:

BRA annet:

Bruksareal totalt:

Alternativt areal 1:

Alternativt areal 2:

Oppvarming:

0 Ant. boliger:

0 Ant. etasjer:

45 Vannforsyning:

45 Avløp:

0 Har heis:

0

Datoer:

Rammetillatelse:

Igangsettillingstillatelse: 31.10.1985

Tatt i bruk: 31.01.1986

Midl. brukstillatelse:

Ferdigattest:

### Etasje

Etasje Antall boenheter BRA bolig BRA annet BRA totalt

H01 0 0.0 45.0 45.0

### Bruksenheter

Adresse Bruksenhetsnummer Bruksenhetsstype Bruksareal Ant. rom Kjøkkentilgang Bad WC Matrikkelenhet

Unummerert bruksenhet 0 0 0 0 0 0 0 11/14

### Kontaktpersoner

Rolle Føds.dato/org.nr Navn Bruksenhet Adresse

Tiltakshaver MARKUSSEN EINAR ERNST SARSVEI 10

Bygningsnr: 176 305 037

### Løpenr:

Bygningssendingkode:

Bygningstype: Helårsb.benyttet som fritidsb.

Næringsgruppe:

Bygningsstatus: Tatt i bruk

Energikilder:

Bebygd areal:

Bruksareal bolig:

BRA annet:

Bruksareal totalt:

Alternativt areal 1:

Alternativt areal 2:

Oppvarming:

0 Ant. boliger:

0 Ant. etasjer:

0 Vannforsyning:

0 Avløp:

0 Har heis:

0

Datoer:

Rammetillatelse:

Igangsettillingstillatelse:

Tatt i bruk:

Midl. brukstillatelse:

Ferdigattest:

### Etasje

Etasje Antall boenheter BRA bolig BRA annet BRA totalt

H01 1 0.0 0.0 0.0

### Bruksenheter

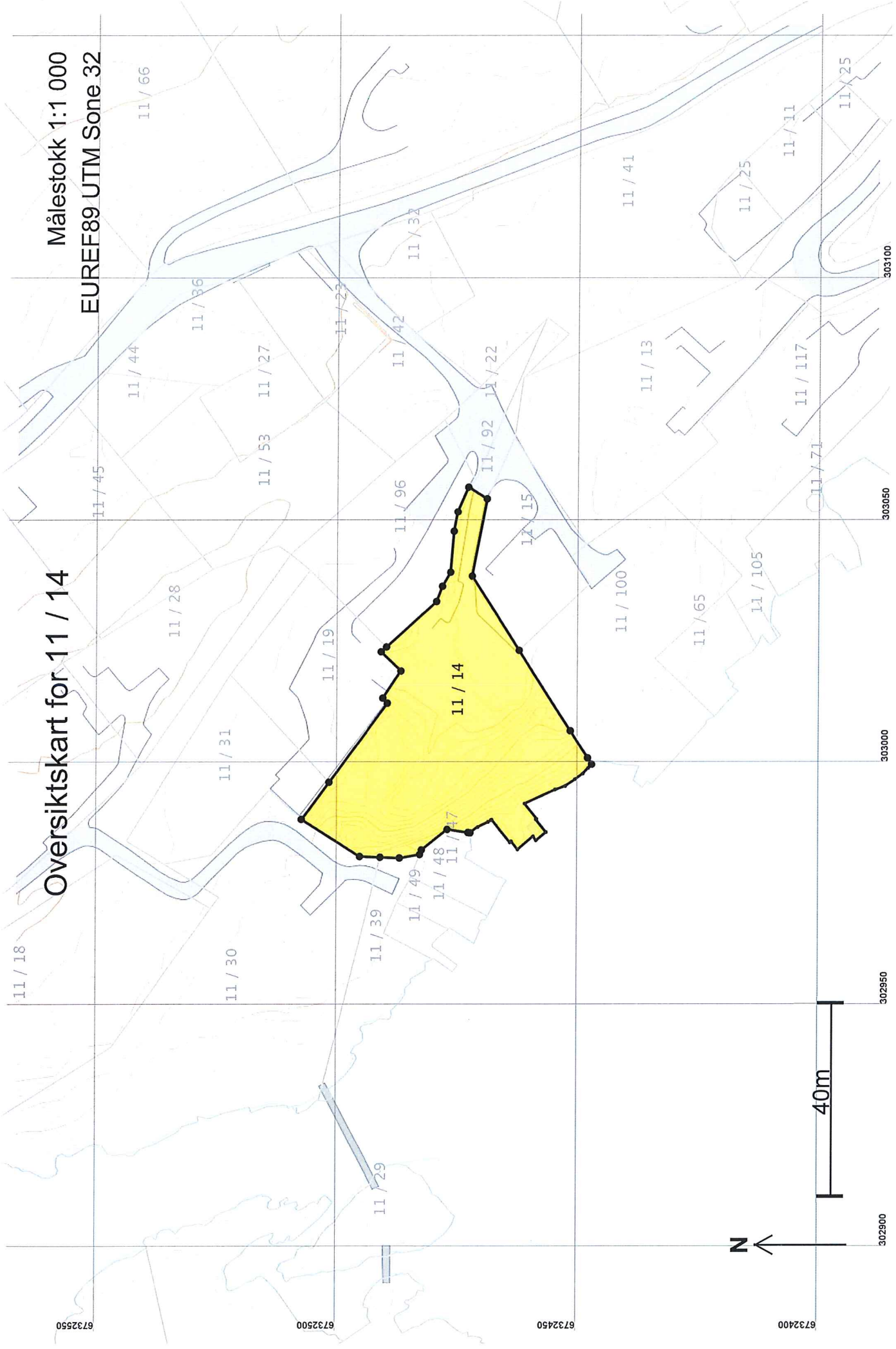
Adresse Bruksenhetsnummer Bruksenhetsstype Bruksareal Ant. rom Kjøkkentilgang Bad WC Matrikkelenhet

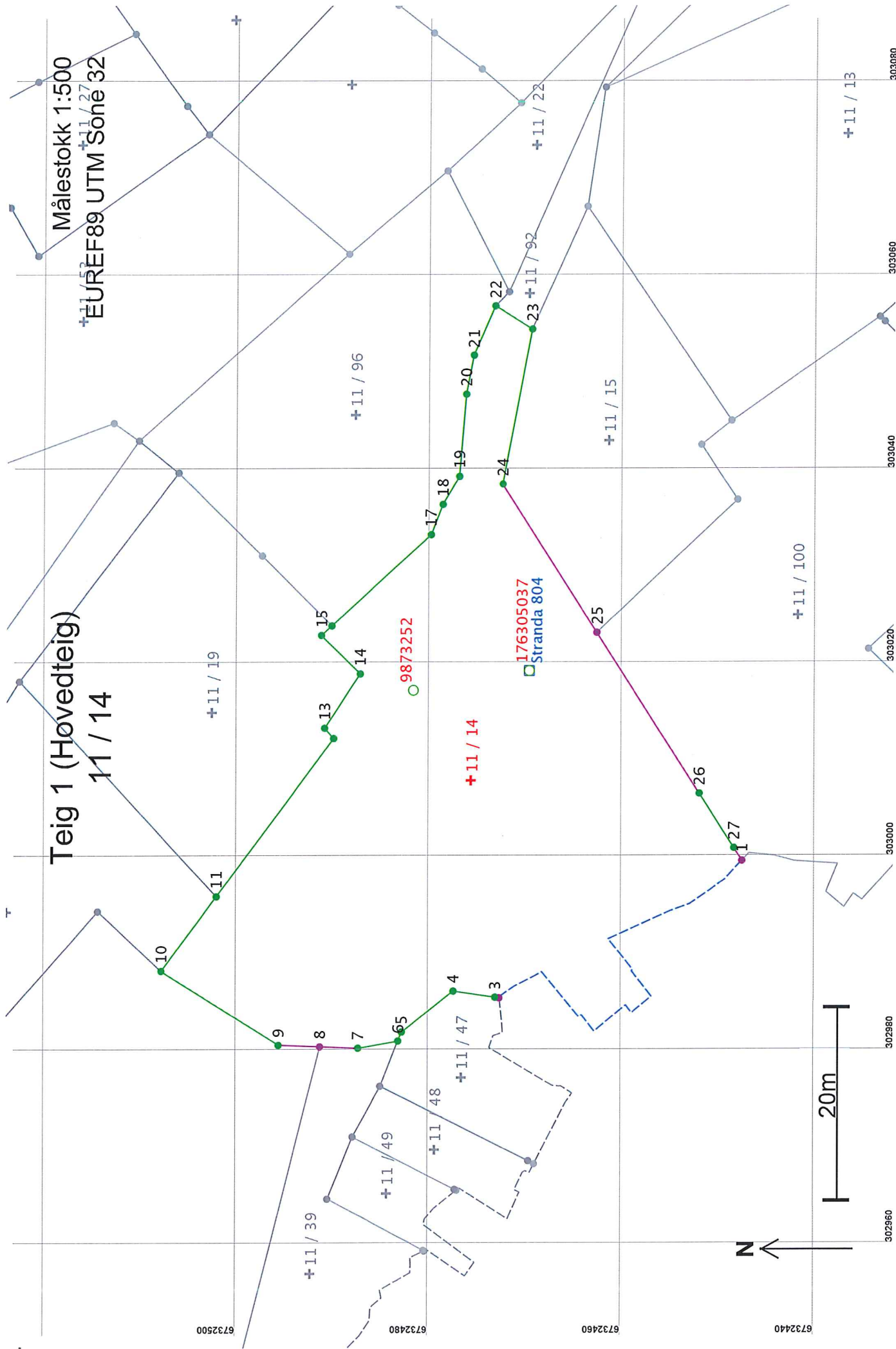
1194 Stranda 804 H0101 Bolig 0 0 0 0 0 0 0 11/14



# Oversiktskart for 11 / 14

Målestokk 1:1 000  
EUREF89 UTM Sone 32





## Areal og koordinater

Areal: 1 975,7

Arealmerknad: Hjelpelinje vannkant

Representasjonspunkt: EUREF89 UTM Sone 32

Nord: 6732476

Øst: 303008

### Grensepunkt / Grenselinje


### Ytre avgrensing

Løpenr	Nord	Øst	Grensemerke nedsatt i / Lengde Hjelpelinjetype	Grensepunkttype / Hjelpelinjetype	Målemetode	Nøyaktighet	Radius
1	6732447,89	302999,40	Ikke spesifisert Umerket	Ikke spesifisert Umerket	69 Beregnet	200	
			45,56 Vannkant			200	
2	6732473,05	302985,25	Ikke spesifisert Umerket	Ikke spesifisert Umerket	69 Beregnet	200	
			0,45 Ikke hjelpelinje			201	
3	6732473,49	302985,32	Fjell Offentlig godkjent grensemerke	Fjell Offentlig godkjent grensemerke	96 GPS kinematisk (Real time kinematic)	13	
			4,35 Ikke hjelpelinje			14	
4	6732477,80	302985,95	Fjell Offentlig godkjent grensemerke	Fjell Offentlig godkjent grensemerke	96 GPS kinematisk (Real time kinematic)	13	
			6,81 Ikke hjelpelinje			14	
5	6732483,14	302981,73	Ikke spesifisert Djupålen bekk/elv	Ikke spesifisert Djupålen bekk/elv	69 Beregnet	13	
			1,00 Ikke hjelpelinje			14	
6	6732483,51	302980,80	Fjell Offentlig godkjent grensemerke	Fjell Offentlig godkjent grensemerke	96 GPS kinematisk (Real time kinematic)	13	
			4,25 Ikke hjelpelinje			14	
7	6732487,70	302980,08	Jordfast stein Offentlig godkjent grensemerke	Jordfast stein Offentlig godkjent grensemerke	96 GPS kinematisk (Real time kinematic)	13	
			3,97 Ikke hjelpelinje			201	
8	6732491,66	302980,22	Ikke spesifisert Umerket	Ikke spesifisert Umerket	69 Beregnet	200	
			4,32 Ikke hjelpelinje			201	
9	6732495,98	302980,39	Fjell Offentlig godkjent grensemerke	Fjell Offentlig godkjent grensemerke	96 GPS kinematisk (Real time kinematic)	13	
			14,32 Ikke hjelpelinje			14	
10	6732508,08	302988,04	Mur Annen detalj	Mur Annen detalj	96 GPS kinematisk (Real time kinematic)	13	
			9,55 Ikke hjelpelinje			14	
11	6732502,40	302995,72	Fjell Kors	Fjell Kors	96 GPS kinematisk (Real time kinematic)	13	
			20,32 Ikke hjelpelinje			14	
12	6732490,30	303012,04	Mur Annen detalj	Mur Annen detalj	96 GPS kinematisk (Real time kinematic)	13	
			1,41 Ikke hjelpelinje			14	
13	6732491,24	303013,09	Mur Annen detalj	Mur Annen detalj	96 GPS kinematisk (Real time kinematic)	13	
			6,71 Ikke hjelpelinje			14	

Løpenr	Nord	Øst	Grensemerke nedsatt i / Lengde Hjelpelinjetype	Målemetode	Nøyaktighet	Radius
14	6732487,55	303018,70	Mur Annen detalj	96 GPS kinematisk (Real time kinematic)	13	
			5,67 Ikke hjelpelinje		14	
15	6732491,60	303022,67	Fjell Offentlig godkjent grensemerke	96 GPS kinematisk (Real time kinematic)	13	
			1,46 Ikke hjelpelinje		14	
16	6732490,52	303023,66	Ikke spesifisert Umerket	96 GPS kinematisk (Real time kinematic)	13	
			13,96 Ikke hjelpelinje		14	
17	6732480,20	303033,06	Fjell Offentlig godkjent grensemerke	96 GPS kinematisk (Real time kinematic)	13	
			3,36 Ikke hjelpelinje		14	
18	6732478,99	303036,19	Mur Annen detalj	96 GPS kinematisk (Real time kinematic)	13	
			3,35 Ikke hjelpelinje		14	
19	6732477,30	303039,08	Mur Annen detalj	96 GPS kinematisk (Real time kinematic)	13	
			8,50 Ikke hjelpelinje		14	
20	6732476,62	303047,55	Mur Annen detalj	96 GPS kinematisk (Real time kinematic)	13	
			4,08 Ikke hjelpelinje		14	
21	6732475,85	303051,56	Mur Annen detalj	96 GPS kinematisk (Real time kinematic)	13	
			5,53 Ikke hjelpelinje		14	
22	6732473,66	303056,64	Fjell Offentlig godkjent grensemerke	96 GPS kinematisk (Real time kinematic)	13	
			4,53 Ikke hjelpelinje		14	
23	6732469,81	303054,25	Jord Offentlig godkjent grensemerke	96 GPS kinematisk (Real time kinematic)	13	
			16,24 Ikke hjelpelinje		14	
24	6732472,80	303038,29	Jord Offentlig godkjent grensemerke	96 GPS kinematisk (Real time kinematic)	13	
			18,21 Ikke hjelpelinje		201	
25	6732462,98	303022,95	Ikke spesifisert Ukjent	55 Digitalisert på dlg.bord fra strek-kart: Papirkopi	200	
			19,75 Ikke hjelpelinje		201	
26	6732452,33	303006,33	Fjell Kors	96 GPS kinematisk (Real time kinematic)	13	
			6,68 Ikke hjelpelinje		14	
27	6732448,72	303000,70	Fjell Offentlig godkjent grensemerke	96 GPS kinematisk (Real time kinematic)	13	
			1,55 Ikke hjelpelinje		201	

LINDÅS KOMMUNE  
FELLES POSTMOTTAK  
KVERNHUSMYRANE 20  
5914 ISDALSTØ

LINDÅS KOMMUNE	
Klassering	
10 JUL 2018	
Ark. saksnr. 1712323	Løpenr.
Saksh.	Tilgangskode



Kartverket

Deres ref.:

Sak:

Dato:

13233797

05.07.2018

## Retur av tinglyst dokument

Vi returnerer med dette dokumenter som er tinglyst med dokumentnummer

- 2018/973224/200

På vår nettside [www.seeiendom.no](http://www.seeiendom.no) kan du se hva som er tinglyst på eiendommer og borettslagsandeler.

Med hilsen  
Statens kartverk Tinglysing

Kommune: 1263 LINDÅS

Gnr: 11 Bnr: 14

**Bekreftet grunnboksutskrift****HJEMMELSOPLYSNINGER****Rettighetshavere til eiendomsrett**

<b>1997/5558-1/51</b> 12.08.1997	<b>HJEMMEL TIL EIENDOMSRETT</b> VEDERLAG: NOK 500 000 COOPER ANNE LISE H F.NR: 200854 COOPER IAN F.NR: 101250	IDEELL: 1/2 IDEELL: 1/2
-------------------------------------	--	----------------------------

**HEFTELSE**

Dokumenter fra den manuelle grunnboken som antas å kun ha historisk betydning, eller som vedrører en matrikkelenhets grenser og areal, er ikke overført til denne matrikkelenheten sin grunnboksutskrift.

Servitutter tinglyst på hovedbruket/avgivereiendommen før fradelingsdatoen, eller før eventuelle arealoverføringer, er heller ikke overført. Disse finner du på grunnboksutskriften til hovedbruket/avgivereiendommen. For festenummer gjelder dette servitutter eldre enn festekontrakten.

<b>1943/712-3/51</b> 29.03.1943	<b>BESTEMMELSE OM VEG</b>
<b>1943/723-1/51</b> 31.03.1943	<b>BESTEMMELSE OM GJERDE</b>
<b>1950/3476-2/51</b> 06.09.1950	<b>BESTEMMELSE OM GJERDE</b> OVERFØRT FRA: KNR:1263 GNR:11 BNR:56
<b>1998/4399-1/51</b> 10.07.1998	<b>OBLIGASJON</b> BELØP: NOK 550 000 PANTHAVER: COOPER AS, ORG NR 974347326
<b>2006/265846-1/200</b> 06.06.2006	<b>PANTEDOKUMENT</b> BELØP: NOK 1 200 000 PANTHAVER: NORDEA BANK AB (PUBL) FILIAL NORGE ORG.NR: 983 258 344
2017/86415-1/200 30.01.2017	** NEDKVITTERING BELØPET ER NEDKVITTERT TIL: BELØP: NOK 550 000
<b>2010/343946-1/200</b> 12.05.2010	<b>JORDSKIFTE</b> Grensegangsak 1200-2009-0001 HØLLAND, gnr. 11 GJELDER DENNE REGISTERENHETEN MED FLERE

**GRUNNDATA**

<b>1943/712-1/51</b> 29.03.1943	<b>REGISTRERING AV GRUNN</b> DENNE MATRIKKELENHET OPPRETTET FRA: KNR:1263 GNR:11 BNR:2
<b>2017/245030-1/200</b> 20.03.2017	<b>SAMMENSLÅING</b> DENNE MATRIKKELENHET SAMMENSLÅTT MED: KNR:1263 GNR:11 BNR:56
<b>2018/973224-1/200</b> 03.07.2018 21.00	<b>AREALOVERFØRING</b> AREAL OVERFØRT FRA: KNR:1263 GNR:11 BNR:30 VEDERLAG: NOK 10 000

Kommune: 1263 LINDÅS

Gnr: 11 Bnr: 14

---

For eventuelle utleggs- og arrestforretninger, samt forbehold tatt ved  
avhendelse, som tinglyses samme dag som andre frivillige rettsstiftelser,  
gjelder særskilte prioritetsregler, se tinglysningsloven § 20 andre ledd og § 21  
tredje ledd.

**Bekreftet grunnboksutskrift****HJEMMELSOPPLYSNINGER****Rettighetshavere til eiendomsrett**

2005/5738-1/51                    **HJEMMEL TIL EIENDOMSRETT**  
05.07.2005                    VEDERLAG: NOK 4 000 000  
                                 COOPER AS  
                                 ORG.NR: 974 347 326  
                                 GJELDER DENNE REGISTERENHETEN MED FLERE

**HEFTELSE**

Dokumenter fra den manuelle grunnboken som antas å kun ha historisk betydning, eller som vedrører en matrikkelenhets grenser og areal, er ikke overført til denne matrikkelenheten sin grunnboksutskrift.

Servitutter tinglyst på hovedbruket/avgivereiendommen før fradelingsdatoen, eller før eventuelle arealoverføringer, er heller ikke overført. Disse finner du på grunnboksutskriften til hovedbruket/avgivereiendommen. For festenummer gjelder dette servitutter eldre enn festekontrakten.

1950/810-2/51                    **BESTEMMELSE OM VEG**  
24.02.1950                    RETTIGHETSHAVER: KNR:1263 GNR:11 BNR:47  
                                 GJELDER DENNE REGISTERENHETEN MED FLERE

2010/343946-1/200                **JORDSKIFTE**  
12.05.2010                    Grensegangsak 1200-2009-0001 HØLLAND, gnr. 11  
                                 GJELDER DENNE REGISTERENHETEN MED FLERE

2010/673180-1/200                **BESTEMMELSE OM VEG**  
07.09.2010                    RETTIGHETSHAVER: KNR:1263 GNR:11 BNR:47  
                                 RETTIGHETSHAVER: KNR:1263 GNR:11 BNR:48  
                                 RETTIGHETSHAVER: KNR:1263 GNR:11 BNR:49  
                                 Bestemmelse om parkering

**GRUNNDATA**

1947/3254-1/51                    **REGISTRERING AV GRUNN**  
06.12.1947                    DENNE MATRIKKELENHET OPPRETTET FRA: KNR:1263 GNR:11  
                                 BNR:2

2018/973224-1/200                **AREALOVERFØRING**  
03.07.2018 21.00                AREAL OVERFØRT TIL: KNR:1263 GNR:11 BNR:14  
                                 VEDERLAG: NOK 10 000

For eventuelle utleggs- og arrestforretninger, samt forbehold tatt ved avhendelse, som tinglyses samme dag som andre frivillige rettsstiftelser, gjelder særskilte prioritetsregler, se tinglyssloven § 20 andre ledd og § 21 tredje ledd.