

— Målte Grenser  
 - - Registrerte Grenser  
 Udefinert grenser  
 ↑ Terrengmålte grense  
 ⚓ Konstruert grensepunkt  
 ☐ Bølg  
 ☐ Bustad m/leilighet

☐ Våningshus  
 ☐ Større bustader  
 ☐ Hytte/feriehus  
 ☐ Garasje/uthus  
 ☐ Industri/lager  
 ☐ Andre bygg

Beliggenhet og høyder må oppfattes som orienterende.  
 Koordinatsystem: UTM(EUREF89) - SONE 32 (EPSG:32632)  
 Høydesystem: (EPSG:)



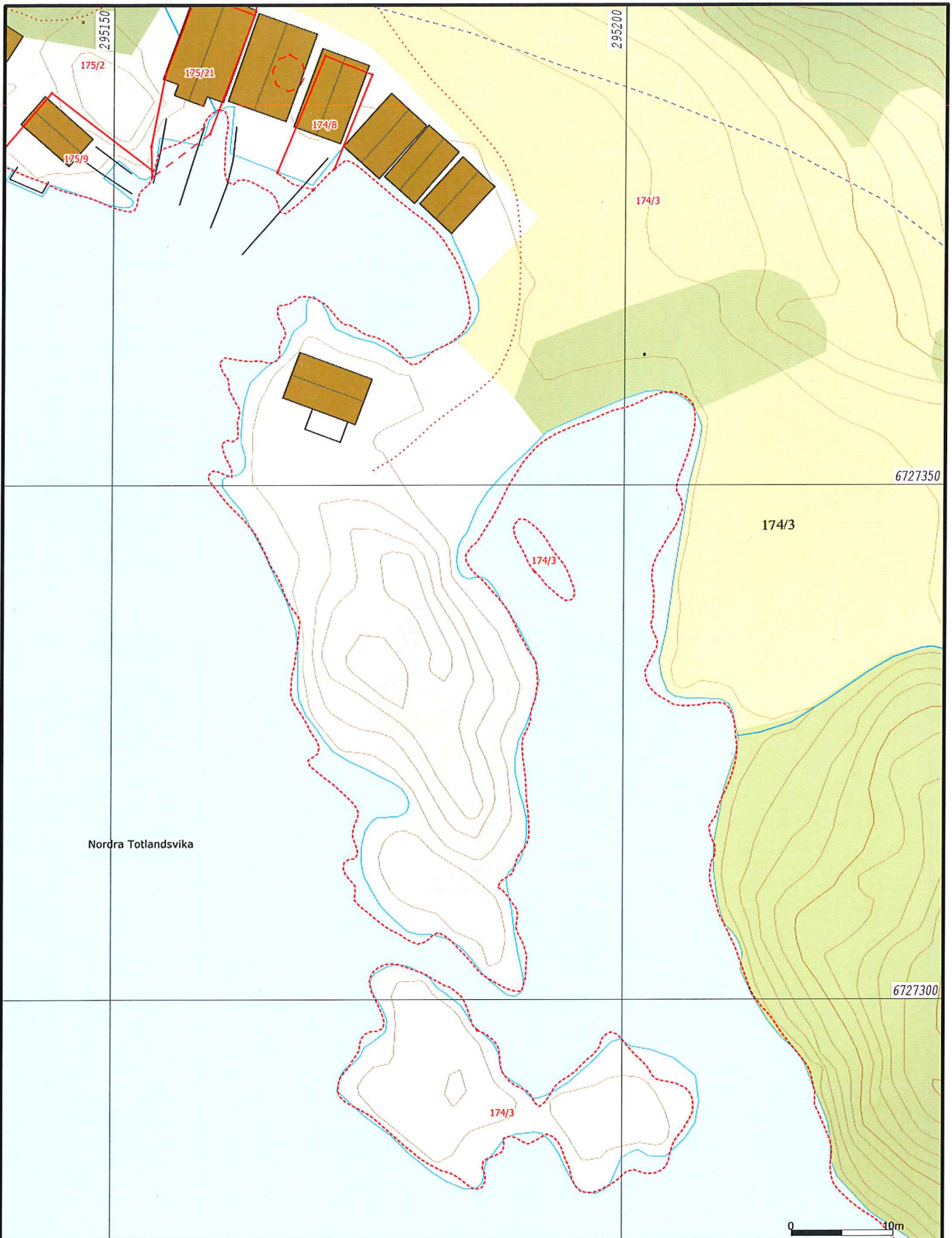
Lindås kommune  
 Geodata avdeling  
 Grunnkart.



Dato: 2018.07.19  
 Sign: SSO

Del av g.nr. 174, b.nr. 3 m.fl.

Målestokk  
 1:500



Målte Grenser	Våningshus
Registrerte Grenser	Større bustader
Udefinert grenser	Hytte/feriehus
Terrengmålte grense	Garasje/uthus
Konstruert grensepunkt	Industrilager
Bolig	Andre bygg
Bustad m/leilighet	

Beliggenhet og høyder må oppfattes som orienterende.  
 Koordinatsystem: UTM(EUREF89) - SONE 32 (EPSG:32632)  
 Høydesystem: (EPSG:)



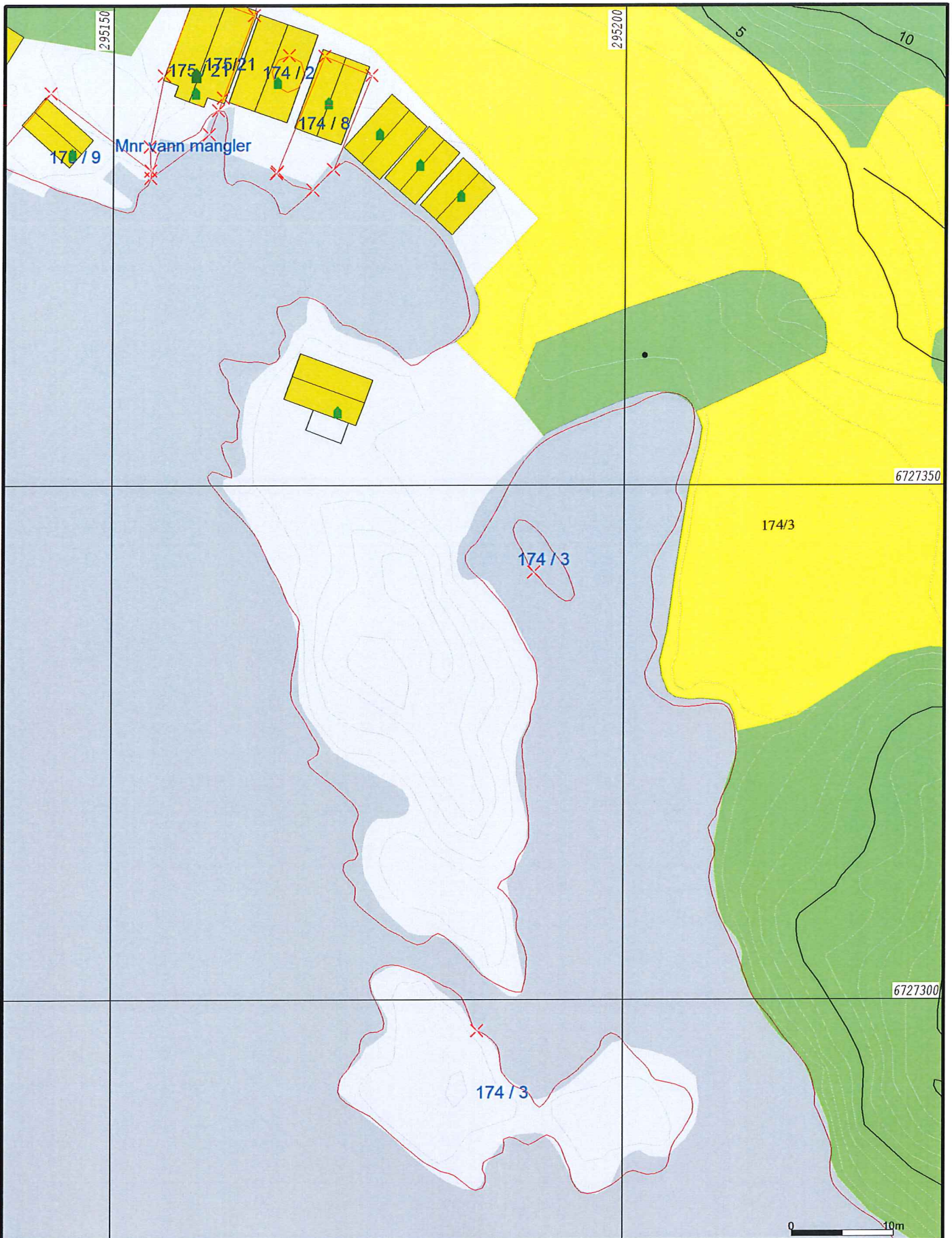
Lindås kommune  
 Geodata avdeling  
 A-Grunnkart WMS.

Dato: 2018.07.19  
 Sign: SSO

Del av g.nr. 174, b.nr. 3 m.fl.

N

Målestokk  
 1:500



	Myr		Beite		Ur
	Barmyr		Barskog		
	Blaningsmyr		Blandingskog		
	Lauvmyr		Lauvsog		
	Jordmyr		Anna jorddekt flatn		
	Dyrka mark		Grunnlendt		
	Overflatedyrka		Fjell		



Lindås kommune  
Geodata avdeling  
Gardskart-AR5.



Beliggenhet og høyder må oppfattes som orienterende.  
Koordinatsystem: UTM(EUREF89) - SONE 32 (EPSG:32632)  
Høydesystem: (EPSG:)

Dato: 2018.07.19  
Sign: SSO

Del av g.nr. 174, b.nr. 3 m.fl.

Målestokk  
1:500



	Målte Grenser		Våningshus
	Registrerte Grenser		Større bustader
	Udefinert		Hytte/feriehus
	Terrengmålt		Garasje/uthus
	Konstruert		Industri/lager
	Bolig		Andre bygg
	Bustad m/leilighet		

Beliggenhet og høyder må oppfattes som orienterende.  
 Koordinatsystem: UTM(EUREF89) - SONE 32 (EPSG:32632)  
 Høydesystem: (EPSG:)



Lindås kommune  
 Geodata avdeling  
 Ortofoto 2015.



Dato: 2018.07.19  
 Sign: sso

Del av g.nr. 174, b.nr. 3 m.fl.

Målestokk  
 1:500



	Målte Grenser		Våningshus
	Registrerte Grenser		Større bustader
	Udefinert		Hytte/feriehus
	Terrengmålt		Garasje/uthus
	Konstruert		Industri/lager
	Bolig		Andre bygg
	Bustad m/leilighet		

Beliggenhet og høyder må oppfattes som orienterende.  
 Koordinatsystem: UTM(EUREF89) - SONE 32 (EPSG:32632)  
 Høydesystem: (EPSG:)



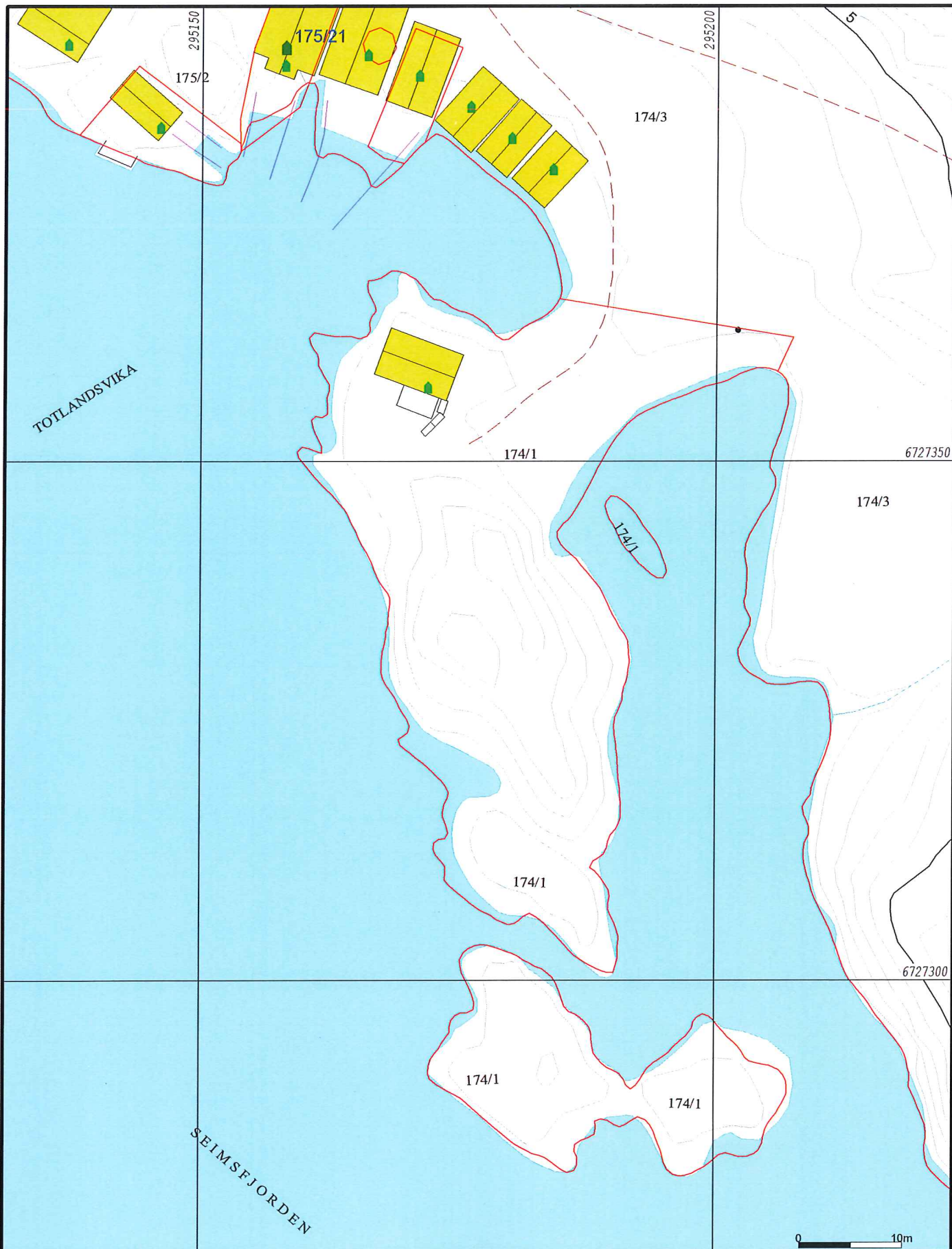
Lindås kommune  
 Geodata avdeling  
 Ortofoto 2009.



Dato: 2018.07.19  
 Sign: SSO

Del av g.nr. 174, b.nr. 3 m.fl.

Målestokk  
 1:500



- Målte Grenser
- - - Registrerte Grenser
- ⋈ Udefinert grenser
- ⋈ Terrengmålte grense
- ⋈ Konstruert grensepunkt
- Bolig
- Bustad m/leilighet
- Våringshus
- Større bustader
- Hytte/feriehus
- Garasje/uthus
- Industri/lager
- Andre bygg

Beliggenhet og høyder må oppfattes som orienterende.  
 Koordinatsystem: UTM(EUREF89) - SONE 32 (EPSG:32632)  
 Høydesystem: (EPSG:)



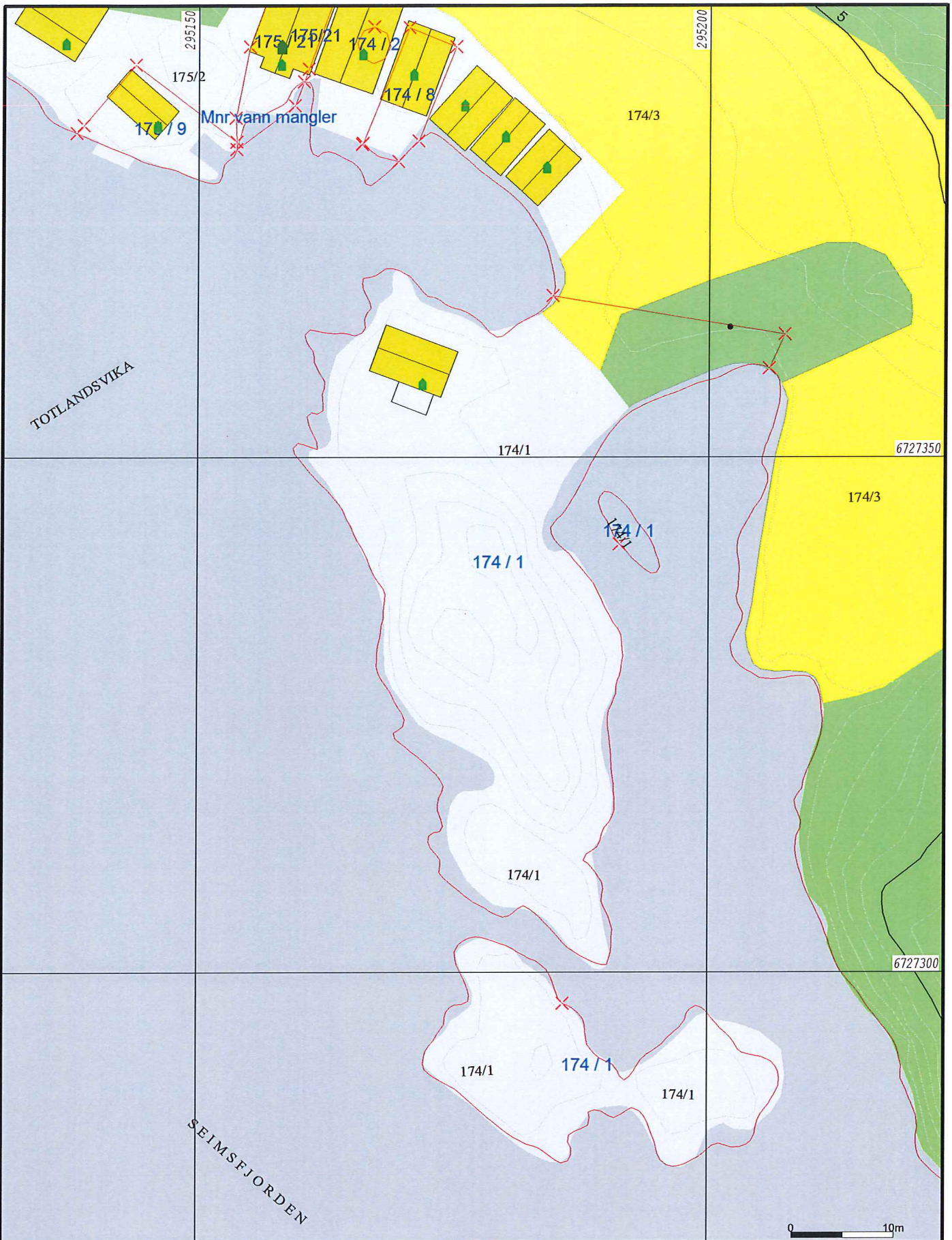
Lindås kommune  
 Geodata avdeling  
 Grunnkart ETTER grenseoppretting.

Dato: 2018.07.20  
 Sign: SSO

Del av g.nr. 174, b.nr. 3 m.fl.



Målestokk  
 1:500

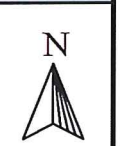


	Myr		Beite		Ur
	Barmyr		Barskog		
	Blaningsmyr		Blandingskog		
	Lauvmyr		Lauvskog		Anna jorddekt flatm
	Jordmyr				Grunnlendt
	Dyrka mark				Fjell
	Overflatedyrka				

Beliggenhet og høyder må oppfattes som orienterende.  
 Koordinatsystem: UTM(EUREF89) - SONE 32 (EPSG:32632)  
 Høydesystem: (EPSG:)




Lindås kommune  
 Geodata avdeling  
 Gardskart-AR5 ETTER grenseoppretting.



Dato: 2018.07.20  
 Sign: sso

Del av g.nr. 174, b.nr. 3 m.fl.

Målestokk  
 1:500




Målte Grenser	Våningshus
Registrerte Grenser	Større bustader
Udefinert	Hytte/feriehus
Terrengmålt	Garasje/uthus
Konstruert	Industri/lager
Bolig	Andre bygg
Bustad m/leilighet	

Beliggenhet og høyder må oppfattes som orienterende.  
 Koordinatsystem: UTM(EUREF89) - SONE 32 (EPSG:32632)  
 Høydesystem: (EPSG:)



Lindås kommune  
 Geodata avdeling  
 Ortofoto 2015 ETTER grenseoppretting.



Dato: 2018.07.20  
 Sign: SSO

Del av g.nr. 174, b.nr. 3 m.fl.

Målestokk  
 1:500





	Målte Grenser		Våningshus
	Registrerte Grenser		Større bustader
	Udefinert		Hytte/feriehus
	Terrengmålt		Garasje/uthus
	Konstruert		Industri/lager
	Bolig		Andre bygg
	Bustad m/leilighet		

Beliggenhet og høyder må oppfattes som orienterende.  
 Koordinatsystem: UTM(EUREF89) - SONE 32 (EPSG:32632)  
 Høydesystem: (EPSG:)



Lindås kommune  
 Geodata avdeling  
 Ortofoto 2009 ETTER grenseoppretting.



Dato: 2018.07.20  
 Sign: SSO

Del av g.nr. 174, b.nr. 3 m.fl.

Målestokk  
 1:500