

RÅTESKADAR

SVERT DÅRLEGE  
LÖSNINGAR


RÅTE



SØR OG AUST




NY VEG MOT NORD  
(OPPARBEID HAUSTEN 2016)




AUST

RÅTE

SVÆRT DÅRLEGE LØSNINGAR





085 085

NORD

D.O. KATE



NORD VEST

RÅTESKADAR



NORD - AUST

LEKKASJAR




RÅTE




OBS-OBS:

GRÅSTEINSMUR





SETT FRÅ NORD - VEST




FRA SØR

NYTT VÅNINGSHUS  
(BYGD 1994-96)



NORD

NY VEG / SNUPLASS





	Målte Grenser		Større bustader
	Registrerte Grenser		Hytte/ferieshus
	Udefinert		Garasje/uthus
	Terrengmålt		Industri/lager
	Konstruert		Andre bygg
	Bolig		
	Bustad m/leilighet		
	Våningshus		

Beliggenhet og høyder må oppfattes som orienterende.



Lindås kommune  
Geodata avdeling  
Ortofoto pr. 31. 05. 2009.

Dato: 2013.04.24  
Sign: SSO

Del av g.nr. 180, b.nr. 1.

N

Målestokk  
1:1000