









13874 FYLLINGSNES S

# Tegnforklaring

## Akvakultur - lokaliteter

-  Matfisk laks, ørret, regnbueørret
-  Særtillatelser
-  Settefisk laks, ørret, regnbueørret
-  Stamfisk laks, ørret, regnbueørret
-  Slaktemerd
-  Andre arter/formål
-  Bløtdyr, krepsdyr, pigghuder
-  Alger

## Stortare

-  Tare


## Skjellforekomst

-  Skjellforekomst


## Låsettingsplasser

-  Låsettingsplasser


## Rekefelt - Aktive redskap

-  Fiskeplass - aktive redskap

## Fiskeplasser - Passive redskap

-  Fiskeplasser - passive redskap

## Fiskeplasser - Aktive redskap

-  Fiskeplass - aktive redskap

## Oppvekst - beiteområde

-  Oppvekst - beiteområde

## Gyteområder

-  Gyteområde

## Gytefelt torsk MB

-  Gytefelt torsk MB




## Gytefelt torsk MB

-  Gytefelt torsk MB




## Korallrev






## Skjellsand

-  A - områder
-  B - områder
-  C - områder




## Ålegrasenger

-  A - områder
-  B - områder
-  C - områder




## Korallforekomster

-  A - områder
-  B - områder
-  C - områder




## Bløtbunnsområder

-  A - områder
-  B - områder
-  C - områder




## Israndavsetninger

-  A - områder
-  B - områder
-  C - områder




## Litoralbasseng

-  A - områder
-  B - områder
-  C - områder




## Poller og dype fjorder

-  A - områder
-  B - områder
-  C - områder




## Fjorder med lavt oksygeninnhold

-  A - områder
-  B - områder
-  C - områder

## Sterke tidevannsstrømmer

-  A - områder
-  B - områder
-  C - områder




## Tareskogforekomster

-  A - områder
-  B - områder
-  C - områder




## Alle områder






## Skjellsand

-  A - områder
-  B - områder
-  C - områder




## Ålegrasenger

-  A - områder
-  B - områder
-  C - områder




## Korallforekomster

-  A - områder
-  B - områder
-  C - områder



## Bløtbunnsområder

-  A - områder
-  B - områder
-  C - områder

## Israndavsetninger




-  A - områder
-  B - områder
-  C - områder

## Litoralbasseng




-  A - områder
-  B - områder
-  C - områder

# Tegnforklaring




## Poller og dype fjorder

-  A - områder
-  B - områder
-  C - områder




## Fjorder med lavt oksygeninnhold

-  A - områder
-  B - områder
-  C - områder

## Sterke tidevannsstrømmer

-  A - områder
-  B - områder
-  C - områder

## Tareskogforekomster

-  A - områder
-  B - områder
-  C - områder

## Alle områder

